

STAROSTWO POWIATOWE
w SIERADZU
Wydział Geodezji i Kartografii
ul. Warnerczyka 1
98-200 Sieradz

Gmina.Warta, Obręb.Rossoszyca dz nr:688 odc 1/6
Skala 1:500

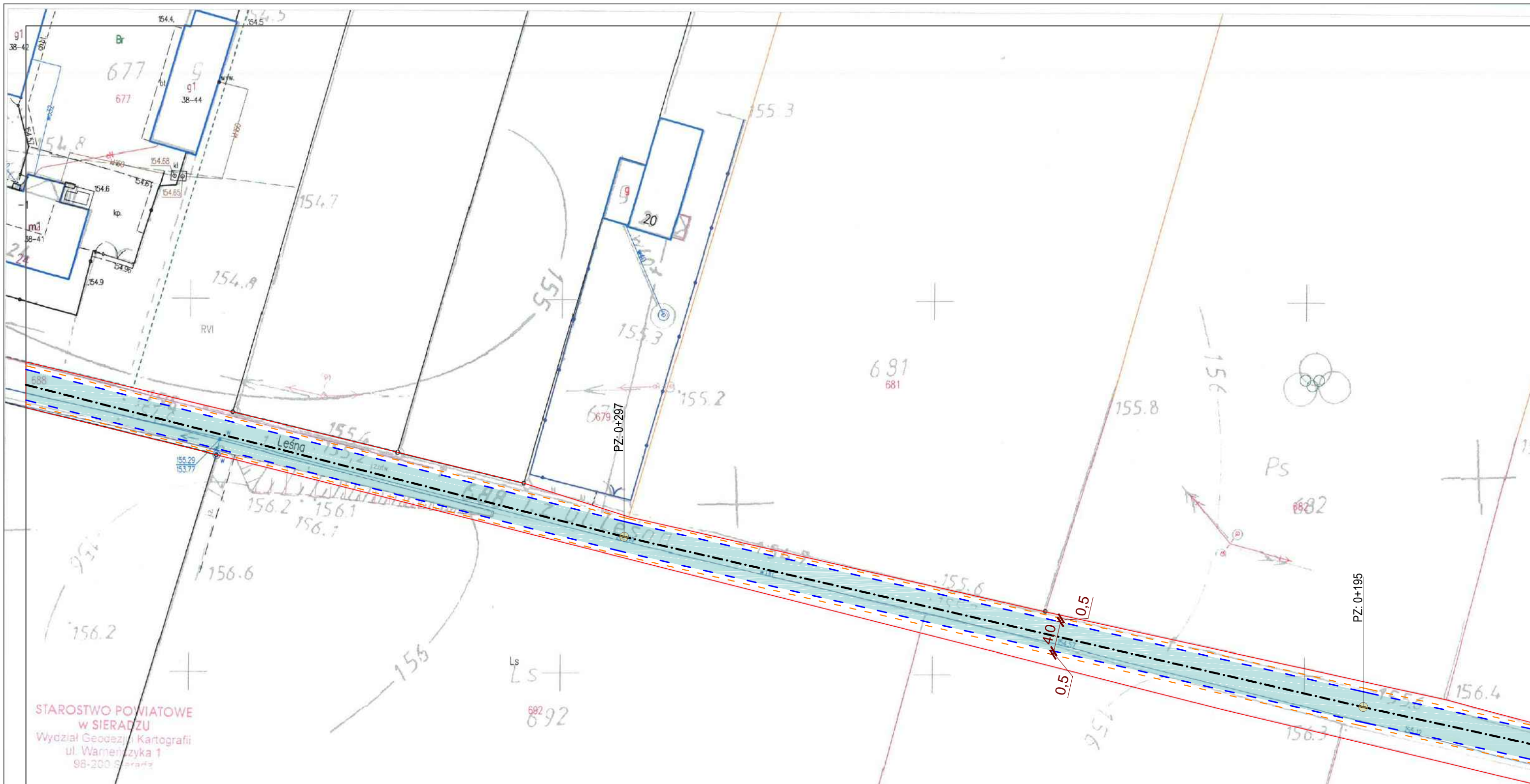
Niniejsza mapa nie może służyć do celów projektowych.
Wniosek: GKII.6642.1276.2024

Poświadczam zgodność niniejszej kopii z treścią materiału państwowego zasobu geodezyjnego i kartograficznego	
Organ prowadzący PZGIK	STAROSTA SIERADZKI
Nazwa materiału zasobu	KOPIA MAPY ZASADNICZEJ
Identyfikator ewidencyjny materiału zasobu	PL.PZGIK.7539
Data wykonania kopii	26.03.2024
Imię, nazwisko i podpis osoby reprezentującej organ	Z up. STAROSTY Marek Świątoniak inspektor

LEGENDA

- granice geodezyjne działki (obszar opracowania)
- skrajnia jezdni
- granica pobocza utwardzonego
- oś jezdni
- remontowana jezdnia

TEMAT, LOKALIZACJA	REMONT UL. LEŚNEJ I CZĘŚCIOWO POŁUDNIOWEJ W ROSSOSZYCY dz. nr ewid. 621, 630 i 688 obręb geod. Rossoszyca		
INWESTOR	Gmina Warta Rynek im. Wł. St. Reymonta 1, 98-290 Warta		
TEMAT RYSUNKU	Projekt zagospodarowania terenu		
PROJEKTANT	mgr inż. Wiesław Olezyk upr. w spec. konstrukcyjno-bud. nr ewid. 76/01/WŁ		PODPIS
BRANŻA	DATA	SKALA	NR RYS.
BUDOWLANA	kwiecień 2024	1:500	1.1








STAROSTWO POWIATOWE
w SIERADZU
Wydział Geodezji i Kartografii
ul. Warmińska 1
98-200 Sieradz

Gmina Warta, Obręb Rossoszyca dz nr: 688 odc 2/6
Skala 1:500

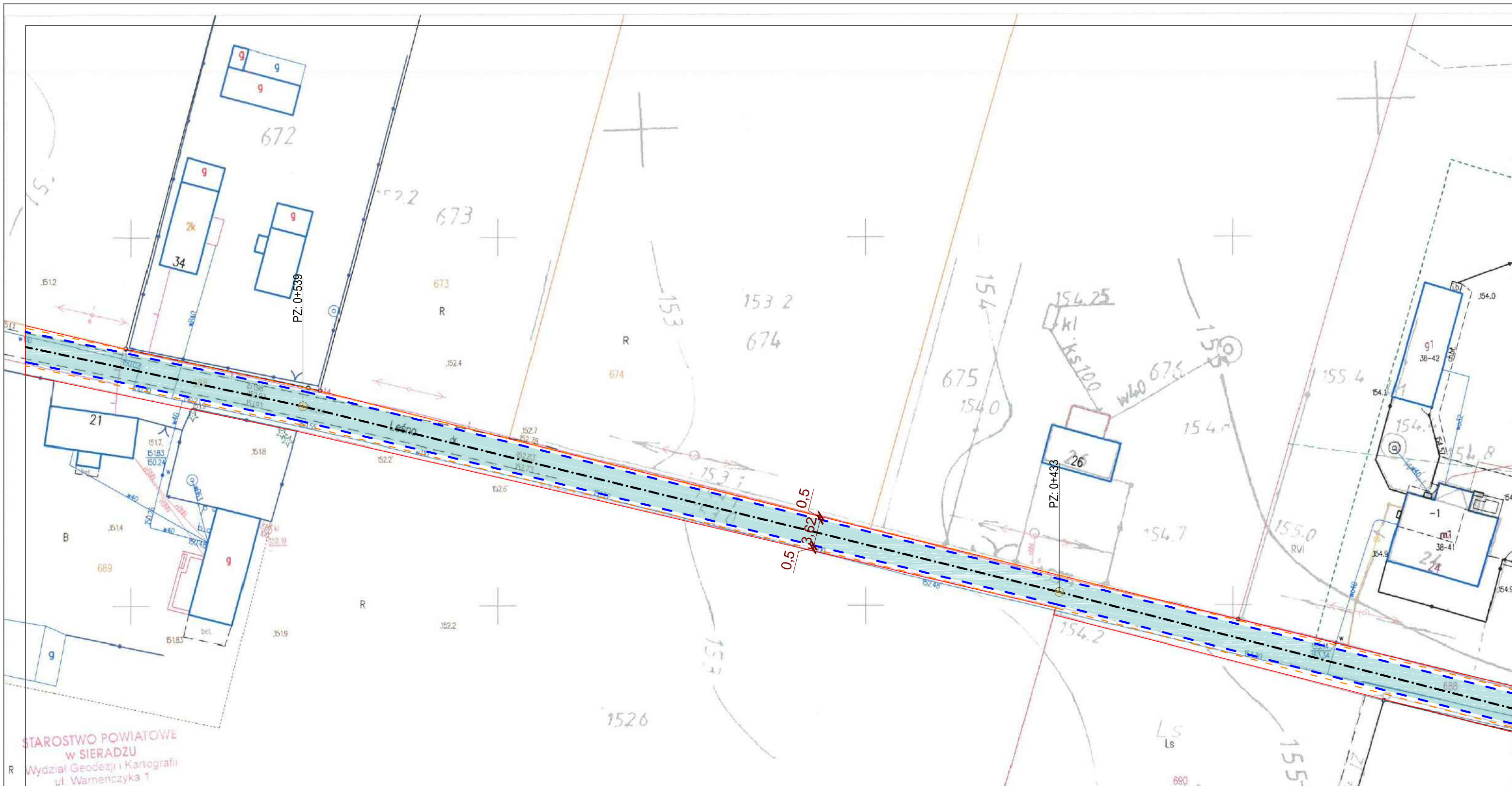
Niniejsza mapa nie może służyć do celów projektowych.
Wniosek: CKil.6642.1276.2024

Poświadczam zgodność niniejszej kopii z treścią materiału państwowego zasobu geodezyjnego i kartograficznego	
Organ prowadzący PZGiK	STAROSTA SIERADZKI
Nazwa materiału zasobu	KOPIA MAPY ZASADNICZEJ
Identyfikator ewidencyjny materiału zasobu	PL.PZGiK.7539
Data wykonania kopii	26.03.2024
imię, nazwisko i podpis osoby reprezentującej organ	Z up. STAROSTY Marek Świtonik inspektor

LEGENDA

-  - granice geodezyjne działki (obszar opracowania)
-  - skrajnia jezdni
-  - granica pobocza utwardzonego
-  - oś jezdni
-  - remontowana jezdnia

TEMAT, LOKALIZACJA		REMONT UL. LEŚNEJ I CZĘŚCIOWO POŁUDNIOWEJ W ROSSOSZYCY dz. nr ewid. 621, 630 i 688 obręb geod. Rossoszyca	
INWESTOR		Gmina Warta Rynek im. Wł. St. Reymonta 1, 98-290 Warta	
TEMAT RYSUNKU		Projekt zagospodarowania terenu	
PROJEKTANT		mgr inż. Wiesław Olczyk upr. w spec. konstrukcyjno-bud. nr ewid. 76/01/WŁ	
BRANŻA BUDOWLANA		DATA	SKALA
		kwiecień 2024	1:500
		NR RYS.	1.2
			PODPIS








STAROSTWO POWIATOWE
w SIERADZU
Wydział Geodezji i Kartografii
ul. Warneńczyka 1
98-200 Sieradz

Gmina Warta, Obręb Rossoszyca dz nr: 688 odc 3/6
Skala 1:500

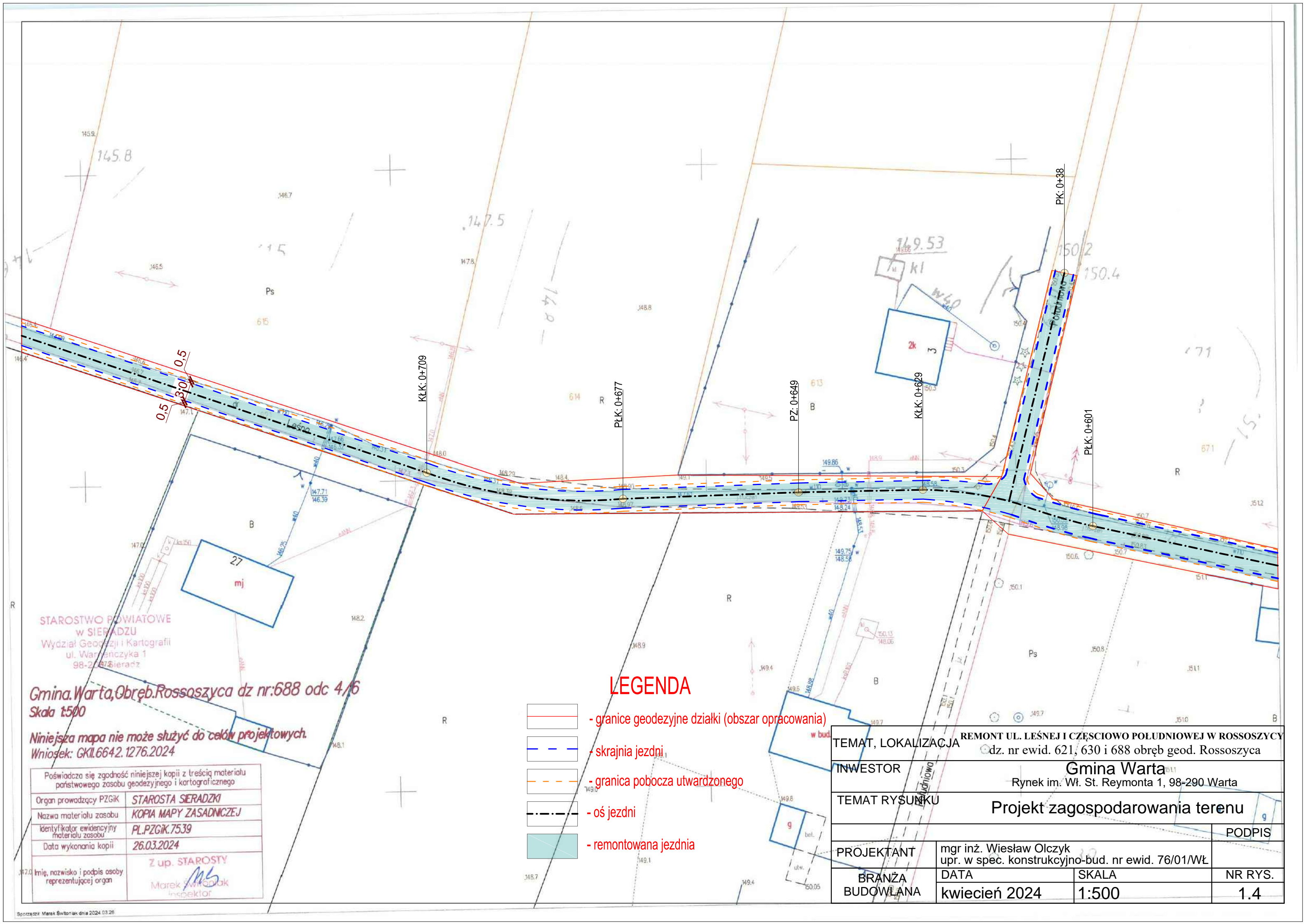
Niniejsza mapa nie może służyć do celów projektowych.
Wniosek: GK11.6642.1276.2024

Poświadczam zgodność niniejszej kopii z treścią materiału państwowego zasobu geodezyjnego i kartograficznego	
Organ prowadzący PZGiK	STAROSTA SIERADZKI
Nazwa materiału zasobu	KOPIA MAPY ZASADNICZEJ
Identyfikator ewidencyjny materiału zasobu	PL.PZGiK.7539
Data wykonania kopii	26.03.2024
Imię, nazwisko i podpis osoby reprezentującej organ	Z up. STAROSTY Marek Świtoniak inspektor

LEGENDA

-  - granice geodezyjne działki (obszar opracowania)
-  - skrajnia jezdni
-  - granica pobocza utwardzonego
-  - oś jezdni
-  - remontowana jezdnia

TEMAT, LOKALIZACJA		REMONT UL. LEŚNEJ I CZĘŚCIOWO POŁUDNIOWEJ W ROSSOSZYCY dz. nr ewid. 621, 630 i 688 obręb geod. Rossoszyca	
INWESTOR		Gmina Warta Rynek im. Wł. St. Reymonta 1, 98-290 Warta	
TEMAT RYSUNKU		Projekt zagospodarowania terenu	
PROJEKTANT	mgr inż. Wiesław Olczyk upr. w spec. konstrukcyjno-bud. nr ewid. 76/01/WŁ	DATA	kwiecień 2024
BRANŻA BUDOWLANA		SKALA	1:500
		NR RYS.	1.3
		PODPIS	



STAROSTWO POWIATOWE
w SIERADZU
Wydział Geodezji i Kartografii
ul. Warjańczyka 1
98-200 Sieradz

Gmina Warta, Obręb Rossoszyca dz nr: 688 odc 4/6
Skala 1:500

Niniejsza mapa nie może służyć do celów projektowych.
Wniosek: GKil.6642.1276.2024

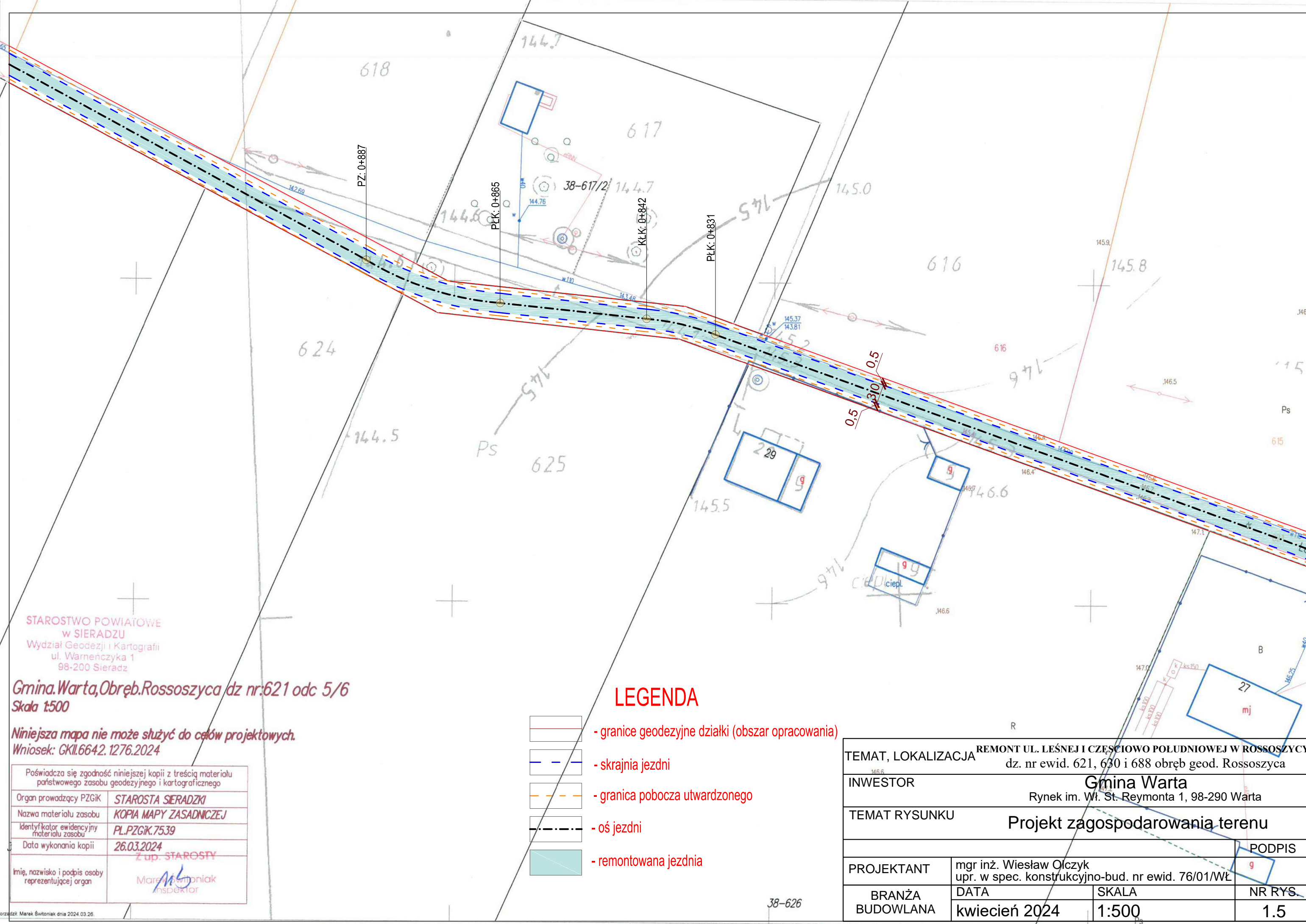
Poświadczam zgodność niniejszej kopii z treścią materiału państwowego zasobu geodezyjnego i kartograficznego	
Organ prowadzący PZGiK	STAROSTA SIERADZKI
Nazwa materiału zasobu	KOPIA MAPY ZASADNICZEJ
Identyfikator ewidencyjny materiału zasobu	PL.PZGiK.75.39
Data wykonania kopii	26.03.2024
Z up. STAROSTY	
Marek Switonak inspektor	

LEGENDA

- granice geodezyjne działki (obszar opracowania)
- skrajnia jezdni
- granica pobocza utwardzonego
- oś jezdni
- remontowana jezdnia

TEMAT, LOKALIZACJA			
REMONT UL. LEŚNEJ I CZĘŚCIOWO POŁUDNIOWEJ W ROSSOSZYCY dz. nr ewid. 621, 630 i 688 obręb geod. Rossoszyca			
INWESTOR		Gmina Warta	
		Rynek im. Wł. St. Reymonta 1, 98-290 Warta	
TEMAT RYSUNKU		Projekt zagospodarowania terenu	
PROJEKTANT		mgr inż. Wiesław Olczyk upr. w spec. konstrukcyjno-bud. nr ewid. 76/01/WŁ	
BRANŻA BUDOWLANA		DATA	SKALA
		kwiecień 2024	1:500
		NR RYS.	1.4

PODPIS








STAROSTWO POWIATOWE
w SIERADZU
Wydział Geodezji i Kartografii
ul. Warneńczyka 1
98-200 Sieradz


Gmina.Warta, Obręb.Rossoszyca dz nr:621 odc 5/6
Skala 1:500

Niniejsza mapa nie może służyć do celów projektowych.
Wniosek: GKil.6642.1276.2024

Poświadczam zgodność niniejszej kopii z treścią materiału państwowego zasobu geodezyjnego i kartograficznego	
Organ prowadzący PZGiK	STAROSTA SIERADZKI
Nazwa materiału zasobu	KOPIA MAPY ZASADNICZEJ
Identyfikator ewidencyjny materiału zasobu	PL.PZGiK.7539
Data wykonania kopii	26.03.2024
Z up. STAROSTY	
Imię, nazwisko i podpis osoby reprezentującej organ	Marek Świtoniak inspektor

LEGENDA

-  - granice geodezyjne działki (obszar opracowania)
-  - skrajnia jezdni
-  - granica pobocza utwardzonego
-  - oś jezdni
-  - remontowana jezdnia

TEMAT, LOKALIZACJA			
REMONT UL. LEŚNEJ I CZĘŚCIOWO POŁUDNIOWEJ W ROSSOSZYCY dz. nr ewid. 621, 630 i 688 obręb geod. Rossoszyca			
INWESTOR			
Gmina Warta Rynek im. Wł. St. Reymonta 1, 98-290 Warta			
TEMAT RYSUNKU			
Projekt zagospodarowania terenu			
PROJEKTANT			PODPIS
mgr inż. Wiesław Olczyk upr. w spec. konstrukcyjno-bud. nr ewid. 76/01/WŁ			
BRANŻA BUDOWLANA	DATA	SKALA	NR RYS.
	kwiecień 2024	1:500	1.5

KONIEC OPRACOWANIA: 1+058



LEGENDA

- granice geodezyjne działki (obszar opracowania)
- skrajnia jezdni
- granica pobocza utwardzonego
- oś jezdni
- remontowana jezdnia

STAROSTWO POWIATOWE
w SIERADZU
Wydział Geodezji i Kartografii
ul. Włarnecka 1
98-200 Sieradz

Gmina Warta, Obręb Rossoszyca dz nr: 621 odc 6/6
Skala 1:500

Niniejsza mapa nie może służyć do celów projektowych.
Wniosek: GKil.6642.1276.2024

Poświadczam zgodność niniejszej kopii z treścią materiału państwowego zasobu geodezyjnego i kartograficznego	
Organ prowadzący PZGK	STAROSTA SIERADZKI
Nazwa materiału zasobu	KOPIA MAPY ZASADNICZEJ
Identyfikator ewidencyjny materiału zasobu	PL.PZGK.7539
Data wykonania kopii	26.03.2024
Imię, nazwisko i podpis osoby reprezentującej organ	Z up. STAROSTY Marek Gwtoniak inspektor

TEMAT, LOKALIZACJA		REMONT UL. LEŚNEJ I CZĘŚCIOWO POŁUDNIOWEJ W ROSSOSZYCY dz. nr ewid. 621, 630 i 688 obręb geod. Rossoszyca	
INWESTOR		Gmina Warta Rynek im. Wł. St. Reymonta 1, 98-290 Warta	
TEMAT RYSUNKU		Projekt zagospodarowania terenu	
PROJEKTANT		mgr inż. Wiesław Olczyk upr. w spec. konstrukcyjno-bud. nr ewid. 76/01/WŁ	
BRANŻA BUDOWLANA		DATA	SKALA
		kwiecień 2024	1:500
		PODPIS	NR RYS.
			1.6