

Warta, 10-12-2015r.

InGp.6727.39.2015

Wypis i wyrys

z miejscowego planu zagospodarowania przestrzennego dla obszaru części wsi Rossoszyca zatwierdzonego uchwałą NR VII/28/15 Rady Gminy i Miasta w Warcie z dnia 17 marca 2015 r.

dotyczy działki nr **348/3**, **obręb Rososzyca** przeznaczonej zgodnie w ww planem, jako:

dz. nr **348/3** - tereny komunikacji oznaczone w planie **2KDL i 4 KDL**

W załączeniu:

1. wyciąg uchwały NR VII/28/15 Rady Gminy i Miasta w Warcie z dnia 17 marca 2015 r.
2. wyrys

Z up. Burmistrza

Mirosław Frontczak
Kierownik Wydziału Inwestycji
i Gospodarki Przestrzennej

Wyrys dla dz. nr 348/3 obręb *ROSSOSZYCA*

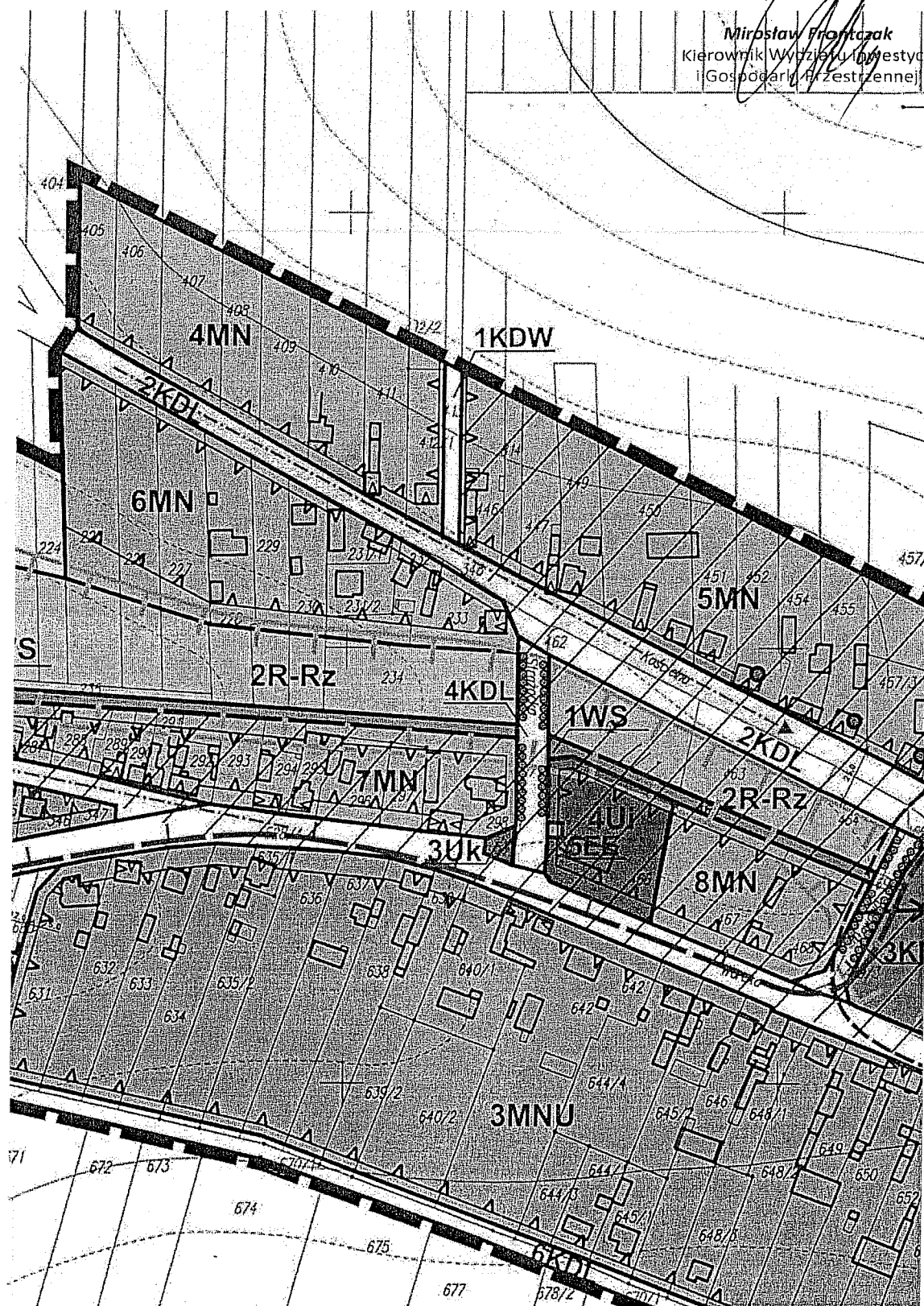
z Miejsowego Planu zagospodarowania Przestrzennego przyjętego Uchwałą

Nr VII/28/15 Rady Gminy i Miasta w Warcie z dnia 17 marca 2015 r.

Z up. Burmistrza

Miroslaw Prończak
Miroslaw Prończak

Kierownik Wydziału Inwestycji
i Gospodarki Przestrzennej



UCHWAŁA NR VII/28/15 RADY GMINY I MIASTA W WARCIE

z dnia 17 marca 2015 r.

w sprawie miejscowego planu zagospodarowania przestrzennego dla obszaru części wsi Rossoszycza

Na podstawie art. 18 ust. 2 pkt 5 i art. 40 ust. 1 ustawy z dnia 8 marca 1990 r. o samorządzie gminnym (Dz. U. z 2013 r. poz. 594, 645 i 1318 oraz z 2014 r. poz. 379 i 1072) oraz art. 15 ust. 2 i art. 20 ust. 1 ustawy z dnia 27 marca 2003 r. o planowaniu i zagospodarowaniu przestrzennym (Dz. U. z 2015 r. poz. 199), uchwały nr XI/47/2011 Rady Gminy i Miasta w Warcie z dnia 30 sierpnia 2011 r. w sprawie przystąpienia do sporządzenia miejscowego planu zagospodarowania przestrzennego dla obszaru część wsi Rossoszycza oraz uchwały nr XLIX/251/14 Rady Gminy i Miasta w Warcie z dnia 10 kwietnia 2014 r. w sprawie zmiany uchwały nr XI/47/2011 Rady Gminy i Miasta w Warcie z dnia 30 sierpnia 2011 r. w sprawie przystąpienia do sporządzenia miejscowego planu zagospodarowania przestrzennego dla obszaru części wsi Rossoszycza, po stwierdzeniu, że niniejszy plan nie narusza ustaleń studium uwarunkowań i kierunków zagospodarowania przestrzennego Gminy i Miasta Warty, Rada Gminy i Miasta w Warcie uchwala, co następuje:

Rozdział 1 Przepisy ogólne

§ 1. Stwierdza się, że niniejszy plan nie narusza ustaleń Studium uwarunkowań i kierunków zagospodarowania przestrzennego Gminy i Miasta Warty.

§ 2. 1. Uchwala się miejscowy plan zagospodarowania przestrzennego dla obszaru części wsi Rossoszycza w granicach określonych na załączniku nr 1 do niniejszej uchwały, zwany dalej planem.

2. Ustalenia planu stanowią treść niniejszej uchwały.

3. Integralnymi częściami planu są:

1) rysunek planu w skali 1:2000, stanowiący załącznik nr 1 do uchwały;

2) rozstrzygnięcie o sposobie rozpatrzenia uwag wniesionych do projektu planu, stanowiące załącznik nr 2 do uchwały;

3) rozstrzygnięcie o sposobie realizacji zapisanych w planie inwestycji z zakresu infrastruktury technicznej, które należą do zadań własnych gminy oraz zasadach ich finansowania, stanowiące załącznik nr 3 do uchwały.

§ 3. 1. Ilekroć w dalszych przepisach jest mowa o:

1) uchwale – rozumie się przez to niniejszą uchwałę Rady Gminy i Miasta w Warcie;

2) planie – rozumie się przez to ustalenia miejscowego planu zagospodarowania przestrzennego będącego przedmiotem niniejszej uchwały Rady Gminy i Miasta w Warcie;

3) rysunku planu – rozumie się przez to ustalenia graficzne przedstawione na mapie syt. wys. w skali 1:2000, stanowiącej załącznik nr 1 do niniejszej uchwały;

4) obszarze planu – rozumie się przez to obszar objęty planem w granicach określonych w § 2 uchwały;

5) terenie – rozumie się przez to teren o określonym w planie przeznaczeniu, wyznaczony na rysunku planu liniami rozgraniczającymi oraz symbolami cyfrowymi i literowymi, z których cyfry oznaczają kolejny numer terenu, a litery przeznaczenie terenu;

6) przepisach odrębnych – rozumie się przez to przepisy prawne zawarte w obowiązujących ustawach wraz z aktami wykonawczymi;

7) nieprzekraczalnej linii zabudowy – rozumie się przez to wyznaczoną na rysunku planu linię, wzdłuż której można usytuować ścianę budynku, z zakazem jej przekraczania w kierunku linii rozgraniczającej terenu o różnym przeznaczeniu; zakaz ten nie dotyczy elementów architektonicznych, takich jak: balkon, wykusz, gzyms, okap dachu, rynna, rura spustowa, podokienniki oraz innych detali wystroju architektonicznego; a także budowli;

8) przeznaczeniu podstawowym – rozumie się przez to określony w planie rodzaj przeznaczenia, które dominuje na danym terenie, o ile ustalenia szczegółowe nie stanowią inaczej, w przypadku terenów przeznaczonych pod zabudowę obejmuje nie mniej niż 60% powierzchni użytkowej budynków zlokalizowanych na poszczególnych działkach budowlanych w danym terenie;

9) przeznaczeniu dopuszczalnym – rozumie się przez to określony w planie rodzaj przeznaczenia, które uzupełnia przeznaczenie podstawowe, o ile ustalenia szczegółowe nie stanowią inaczej, w przypadku terenów przeznaczonych pod zabudowę obejmuje nie więcej niż 40% powierzchni użytkowej budynków zlokalizowanych na poszczególnych działkach w danym terenie;

10) usługach nieuciążliwych – rozumie się przez to rodzaje działalności nie zakwalifikowane według przepisów odrębnych do przedsięwzięć mogących zawsze znacząco oddziaływać na środowisko lub

Za zgodność z oryginałem

Ryszard Struski

mogących potencjalnie znacząco oddziaływać na środowisko, których prowadzenie nie może powodować poza granicami terenu, do którego inwestor posiada tytuł prawny przekroczenia obowiązujących dla tych terenów standardów środowiska – w tym norm dotyczących hałasu, wibracji, czystości powietrza, wód, ziemi;

11) usługach publicznych – rozumie się przez to obiekty usługowe realizowane jako inwestycje celu publicznego (urzędy organów władzy, administracji, sądów i prokuratury, szkół publicznych, a także publicznych: obiektów ochrony zdrowia, przedszkoli, domów opieki społecznej, placówek opiekuńczo-wychowawczych i obiektów sportowych), obiekty kultu religijnego oraz obiekty realizowane jako zadania własne samorządów terytorialnych;

12) działce budowlanej – rozumie się przez to działkę budowlaną stosownie do definicji zawartej w ustawie o planowaniu i zagospodarowaniu przestrzennym;

13) budynku mieszkalnym – rozumie się przez to budynek mieszkalny jednorodzinny zgodnie z przepisami odrębnymi;

14) powierzchni użytkowej – rozumie się przez to powierzchnię wszystkich pomieszczeń służących do zaspokojenia potrzeb związanych bezpośrednio z przeznaczeniem budynku lub jego wydzielonej części, na wszystkich kondygnacjach;

15) wskaźniku powierzchni zabudowy w stosunku do działki budowlanej – rozumie się przez to stosunek powierzchni zabudowy, jaką zajmują wszystkie budynki zlokalizowane na działce budowlanej do powierzchni tej działki;

16) dachu płaskim – rozumie się przez to dach o kącie nachylenia połaci dachowych nie większym niż 10°;

17) dachu wielospadowym – rozumie się przez to dach o minimum dwóch połaciach dachowych i kącie nachylenia połaci dachowych większym niż 10°;

18) adaptacji budynków – rozumie się przez to przeznaczenie budynków do zachowania, z możliwością ich remontu, modernizacji lub przebudowy; dopuszcza się rozbiórki budynków nie stanowiących zabytków w przypadku innych zamierzeń inwestora;

19) rozbudowie budynków – rozumie się przez to wszelkie przekształcenia budynków, w wyniku których następuje powiększenie ich kubatury, w tym również zmiana geometrii dachu;

20) reklamie – rozumie się przez to informacje wizualną polecającą towary lub usługi, a także szyldy i tablice informacyjne podmiotów gospodarczych;

21) reklamie wolnostojącej – rozumie się przez to samodzielny obiekt posadowiony na terenie, przeznaczony wyłącznie do ekspozycji napisów znaków graficznych i innych elementów dekoracyjnych o charakterze informacyjnym lub marketingowym;

22) szyldzie – rozumie się przez to tablicę zawierającą w treści wyłącznie: oznaczenie przedsiębiorcy, znaki firmowe, dane adresowe i określenie przedmiotu wykonywanej działalności, lokalizowaną w obrębie nieruchomości stanowiącej siedzibę podmiotu;

23) ogrodzeniu pełnym – rozumie się przez to ogrodzenie, w którym udział powierzchni ażurowej jest mniejszy niż 70%;

24) zabudowie o szczególnych wymaganiach architektonicznych – rozumie się przez to zabudowę, dla której obowiązuje opracowanie indywidualnych projektów budowlanych z uwzględnieniem detali architektonicznych oraz kolorystyki, sporządzonych przez osoby uprawnione do projektowania w specjalności architektonicznej bez ograniczeń oraz nałożenie na inwestora obowiązku zapewnienia nadzoru autorskiego nad jej realizacją.

2. Pojęcia i określenia użyte w planie, a nie zdefiniowane w niniejszym paragrafie, należy rozumieć w sposób zgodny z obowiązującymi przepisami prawa.

§ 4. W planie ustala się:

1) przeznaczenie terenów wraz z liniami rozgraniczającymi tereny o różnym przeznaczeniu i o różnych zasadach zagospodarowania;

2) zasady ochrony i kształtowania ładu przestrzennego;

3) zasady ochrony środowiska, przyrody i krajobrazu kulturowego;

4) zasady ochrony dziedzictwa kulturowego i zabytków oraz dóbr kultury współczesnej;

5) wymagania wynikające z potrzeb kształtowania przestrzeni publicznych;

6) parametry oraz wskaźniki kształtowania zabudowy oraz zagospodarowania terenu;

7) granice i sposoby zagospodarowania terenów lub obiektów podlegających ochronie, ustalonych na podstawie odrębnych przepisów;

8) szczegółowe zasady i warunki scalania oraz podziału nieruchomości;

9) szczególne warunki zagospodarowania terenów oraz ograniczenia w ich użytkowaniu, w tym zakaz zabudowy;

- 10) zasady modernizacji, rozbudowy i budowy systemu komunikacji i infrastruktury technicznej;
- 11) sposób i termin tymczasowego zagospodarowania, urządzania i użytkowania terenów;
- 12) stawki procentowe stanowiące podstawę ustalenia jednorazowej opłaty od wzrostu wartości nieruchomości.

§ 5. W planie nie ustala się granic i sposobów zagospodarowania terenów górniczych, a także obszarów szczególnego zagrożenia powodzią oraz obszarów osuwania się mas ziemnych, bowiem takie nie występują.

§ 6. 1. Rysunek planu określa podstawowe przeznaczenie terenów wydzielonych liniami rozgraniczającymi oraz warunki ich zabudowy i zagospodarowania.

2. Następujące oznaczenia graficzne na rysunku planu są obowiązującymi ustaleniami planu:

- 1) granice obszaru objętego planem;
 - 2) linie rozgraniczające tereny o różnym przeznaczeniu lub o różnych zasadach zagospodarowania;
 - 3) nieprzekraczalne linie zabudowy;
 - 4) strefa ograniczeń w użytkowaniu i zabudowie wzdłuż linii elektroenergetycznych napowietrznych 15 kV (pas szerokości 15,0);
 - 5) obiekty i obszary w rejestrze i w ewidencji zabytków;
 - 6) strefa ochrony wybranych elementów układu przestrzennego wsi Rossoszycza;
 - 7) strefa ochrony ekspozycji obiektów zabytkowych i dominant pozytywnych;
 - 8) osie widokowe;
 - 9) strefa ochrony archeologicznej;
 - 10) istniejące stanowisko archeologiczne;
 - 11) pomnik przyrody;
 - 12) zieleń izolacyjna;
 - 13) szpalery i rzędy drzew do zachowania;
 - 14) bezpośrednia strefa ochrony sanitarnej od cmentarza – 50,0 m;
 - 15) pośrednia strefa ochrony sanitarnej od cmentarza – 150,0 m;
 - 16) tereny zmeliorowane drenażem;
 - 17) przeznaczenie terenów oznaczone symbolami.
3. Pozostałe oznaczenia na rysunku planu mają charakter informacyjny. Są to:
- 1) linie wymiarowe;
 - 2) rowy otwarte;
 - 3) stacje bazowe telefonii komórkowej;
 - 4) orientacyjna granica obniżenia dolinnego rzeki Jadwiczny;
 - 5) godne naśladowania przykłady brył i elewacji budynków mieszkalnych;
 - 6) orientacyjna lokalizacja kaplicy cmentarnej (obiekt w gminnej ewidencji zabytków);
 - 7) kapliczka przydrożna;
 - 8) proponowane linie podziału na działki budowlane.

Rozdział 2 Przeznaczenie terenów oraz linie rozgraniczające tereny o różnym przeznaczeniu lub różnych zasadach zagospodarowania

§ 7. Na obszarze objętym planem wyznacza się:

31) tereny komunikacji, oznaczone na rysunku planu symbolami: 1KDG, 2KDG, 1KDL, 2KDL, 3KDL, 4KDL, 5KDL, 6KDL, 7KDL, 8KDL, 9KDL, 1KDD, 2KDD, 3KDD, 4KDD, 5KDD, 6KDD, 7KDD, 8KDD, 9KDD i 10KDD, dla których ustala się:

- a) przeznaczenie podstawowe: drogi publiczne, w ramach którego ustala się zachowanie, z możliwością przebudowy i rozbudowy istniejących dróg publicznych wraz z urządzeniami związanymi z ich obsługą,
- b) przeznaczenie dopuszczalne: realizacja urządzeń i sieci infrastruktury technicznej;

§ 8. Przebieg linii rozgraniczających tereny o różnym przeznaczeniu lub różnych zasadach zagospodarowania określa się na rysunku planu poprzez zwymiarowanie.

Rozdział 4 Zasady ochrony środowiska, przyrody i krajobrazu kulturowego

§ 14. Na obszarze objętym planem występuje pomnik przyrody – *dąb szypułkowy* o obwodzie 562 cm rosnący na gruntach prywatnych (dz. ewid. nr 472), objęty ochroną prawną na mocy przepisów o ochronie przyrody.

§ 15. Dla obszaru objętego planem ustala się zasady ochrony środowiska, przyrody i krajobrazu kulturowego:

- 4) obowiązek zachowania i ochrony wszystkich rowów otwartych stanowiących odbiorniki wód deszczowych;

Za zgodność z oryginałem

Ryszard Struski

- 5) obowiązek zapewnienia pasa gruntu o szerokości minimum 1,5 m wolnego od trwałych naniesień i nasadzeń od terenów wód powierzchniowych oraz rowów otwartych;
- 6) obowiązek rozwiązywania kolizji systemów komunikacji i infrastruktury technicznej z terenami wód powierzchniowych oraz z rowami otwartymi zgodnie z przepisami odrębnymi;

Rozdział 5 Zasady ochrony dziedzictwa kulturowego i zabytków oraz dóbr kultury współczesnej

§ 16. 1. Na obszarze objętym planem znajdują się obiekty zabytkowe (wymienione w tabeli poniżej) wpisane do rejestru zabytków oraz wpisane do wojewódzkiej i gminnej ewidencji zabytków, objęte ochroną prawną na mocy przepisów o ochronie zabytków i opiece nad zabytkami.

| Lp. | Adres | Obiekt | Nr rejestru | Wojewódzka ewidencja zabytków | Gminna ewidencja zabytków |
|-----|---------------|---|-------------|-------------------------------|---------------------------|
| 1. | ul. Kościelna | Kościół par. p.w. św. Wawrzyńca | 51/A | x | x |
| 2. | ul. Kościelna | Otoczenie kościoła w granicach ogrodzenia przykościelnego | | x | x |
| 3. | ul. Cmentarna | Cmentarz z zadrzewieniem | | x | x |
| 4. | ul. Cmentarna | Kaplica cmentarna | | x | x |

2. Wykorzystanie na cele użytkowe zabytku wpisanego do rejestru zabytków może się odbywać wyłącznie w sposób zapewniający trwałe zachowanie jego wartości, a wszelkie działania przy zabytku wpisanym do rejestru wymagają postępowania zgodnie z przepisami odrębnymi w zakresie ochrony zabytków.

3. Obiekty wpisane do wojewódzkiej i gminnej ewidencji zabytków plan przewiduje do trwałej adaptacji, z zachowaniem charakterystycznych dla lokalnej tradycji budowlanej form i faktur oraz kompozycji w następujący sposób:

1) istniejący cmentarz przewidziany jest do trwałej adaptacji z zachowaniem tradycyjnych dla miejsca form i faktur: adaptacja powinna się odbywać na zasadach zapewniających zachowanie istotnych dla miejscowej tradycji form architektonicznych, proporcji, detalu, materiałów i faktur wypraw zewnętrznych dotyczących kaplicy cmentarnej i ogrodzenia;

2) wszelkie zmiany w otoczeniu i sąsiedztwie cmentarza, których charakter może mieć wpływ na ekspozycyjne walory zabytków – przebudowa istniejących i budowa nowych obiektów, a także sposób zagospodarowania przestrzeni nie mogą pogorszyć stanu zachowania obiektu ani naruszać jego wartości, w tym kompozycyjnych;

3) cmentarz w układzie, a także w sposobie kompozycji, powinien stanowić harmonijnie zakomponowaną całość z istniejącymi elementami historycznymi (ogrodzenie, kaplica, oś widokowa).

§ 17. 1. W granicach obszaru objętego planem wyznacza się obiekty i obszary w rejestrze i ewidencji obejmujące elementy wyszczególnione w § 16 ust. 1. Na tych obszarach, oprócz ustaleń określonych w § 16, obowiązuje także:

1) zakaz sytuowania wolnostojących znaków informacyjno-plastycznych i reklam;

2) należy dostosować do charakteru i funkcji miejsca lokalizację i formę obiektów małej architektury, kształtowanie zieleni urządzonej, rozmieszczenie i rodzaj oświetlenia oraz kolorystykę ogrodzenia.

2. Dla zachowania i ochrony niektórych elementów układu przestrzennego wsi Rossoszycy wyznacza się strefę ochrony wybranych elementów układu przestrzennego wsi, w szczególności przebieg i parametry ulic: Kościelnej, Stawowej, Strażackiej, Cmentarnej i odcinka ulicy Warckiej, a także charakterystyczny dla wsi Rossoszycy staw na rzece Jadwichnie wraz z fragmentem doliny rzeki. Zasięg strefy jest oznaczony na rysunku planu.

1) ochrona, o której mowa w ust. 2 obejmuje zachowanie i ukształtowanie:

- a) podstawowych cech rozplanowania ciągów ulicznych,
- b) szpalerów drzew wzdłuż ulic,
- c) linie zabudowy,
- d) godne naśladowania wybrane przykłady brył, skali i elewacji frontowych domów mieszkalnych (ulica Kościelna – domy wg rysunku planu),
- e) stawu na rzece Jadwichnie oraz terenów rolnych z przewagą użytków zielonych w obniżeniu dolinym rzeki Jadwichny;

2) w strefie, o której mowa w punkcie 1, ustala się:

- a) utrzymanie dotychczasowej skali gabarytów zabudowy mieszkaniowej, a w budowie nowych i rozbudowie – zachowanie maksymalnie 300 m² powierzchni zabudowy jednego budynku,
 - b) utrzymanie dotychczasowych podziałów nieruchomości,
 - c) utrzymanie otwartego charakteru wzdłuż doliny rzeki Jadwiczny i stawu.
3. Wyznacza się strefę ekspozycji obiektów zabytkowych i dominant pozytywnych obejmującej otwarcia widokowe na pozytywne elementy o cechach zabytkowych i dominanty architektoniczne (wieżę kościoła parafialnego) oraz osie widokowe w ulicach Kościelnej i Cmentarnej. W granicach strefy ustala się:
- 1) zakaz lokalizowania budynków oraz innych obiektów i urządzeń budowlanych, które będą zakłócać otwarcia widokowe na zabytkowe objekty i obszary oraz takich, które będą tworzyć konkurencyjne dominanty wysokościowe;
 - 2) zakaz nasadzeń zwartych zespołów zieleni wysokiej, które przesłaniałyby widok na wieżę kościelną, jako pozytywną dominantę architektoniczną;
 - 3) nakaz cięć pielęgnacyjnych istniejącego drzewostanu celem odsłonięcia widoku wieży kościelnej.
4. W granicach obszaru objętego planem ustala się strefę ochrony archeologicznej dla ochrony stanowiska archeologicznego, oznaczonego na rysunku planu „Rossoszyca 4” (Nr 31 na arkuszu AZP 67- 44):
- 1) punkt osadniczy kultury łżyckiej, chronologia nieokreślona;
 - 2) punkt osadniczy kultury polskiej, średniowiecze;
 - 3) punkt osadniczy kultury polskiej, XVII-XVIII w.
5. W strefie ochrony archeologicznej nakazuje się – w przypadku inwestycji związanych z realizacją robót ziemnych – prowadzenie ratowniczych badań archeologicznych o charakterze nadzoru.

Rozdział 6 Wymagania wynikające z potrzeb kształtowania przestrzeni publicznych

- § 18. 1. Na obszarze objętym planem nie wyznacza się obszarów przestrzeni publicznej w rozumieniu przepisów ustawy z dnia 27 marca 2003 r. o planowaniu i zagospodarowaniu przestrzennym, w związku, z czym plan nie zawiera ustaleń w tym zakresie.
2. Na obszarze objętym planem dla przestrzeni publicznych, do których zaliczono tereny komunikacji, oznaczone na rysunku planu symbolami: 1KDG, 2KDG, 1KDL, 2KDL, 3KDL, 4KDL, 5KDL, 6KDL, 7KDL, 8KDL, 9KDL, 1KDD, 2KDD, 3KDD, 4KDD, 5KDD, 6KDD, 7KDD, 8KDD, 9KDD i 10KDD, ustala się zakaz lokalizacji obiektów tymczasowych.

Rozdział 9 Szczególne warunki zagospodarowania terenów oraz ograniczenia w ich użytkowaniu, w tym zakaz zabudowy

- § 48. 1. Na obszarze objętym planem, wyznacza się strefę ograniczeń w użytkowaniu i zabudowie, którą wskazano na rysunku planu wzdłuż napowietrznych linii elektroenergetycznych SN 15 kV, dla której ustala się:
- 1) szerokość 15,0 m, po 7,5 m na każdą stronę od osi linii elektroenergetycznej;
 - 2) dopuszczenie lokalizacji obiektów budowlanych – jest możliwe po spełnieniu wymagań określonych w przepisach odrębnych;
 - 3) zagospodarowanie terenu w granicach strefy powinno być zgodne z przepisami odrębnymi;
 - 4) zmiana lokalizacji, przebudowa, rozbudowa lub likwidacja linii elektroenergetycznej nie powoduje konieczności zmiany planu;
 - 5) w przypadku przełożenia linii elektroenergetycznych przy zachowaniu linii napowietrznych - przebieg stref zmienia się analogicznie do tras przebiegu linii elektroenergetycznych.
2. W przypadku likwidacji lub skablowania istniejących linii elektroenergetycznych napowietrznych 15 kV, zakazy w ust. 1 pkt 2 i 3 nie obowiązują, obowiązują wówczas odległości dla linii kablowych zgodnie z przepisami odrębnymi.
3. Na obszarze objętym planem, wyznacza się strefę ochrony sanitarnej bezpośredniej cmentarza w odległości 50,0 m od terenu cmentarza oznaczonego na rysunku planu symbolem 1ZC i strefę ochrony sanitarnej pośredniej cmentarza w odległości 150,0 m od terenu cmentarza dla których ustala się ograniczenia w zabudowie i zagospodarowaniu terenów zgodnie z przepisami odrębnymi.
4. Na obszarze objętym planem, ustala się zakaz realizacji obiektów o wysokości 50,0 m i więcej stanowiących przeszkody lotnicze oraz obiektów handlowych o powierzchni sprzedaży powyżej 2000 m².

Rozdział 10 Zasady modernizacji, rozbudowy i budowy systemu komunikacji oraz infrastruktury technicznej

Za zgodność z oryginałem

Ryszard Struski

§ 49. Na obszarze objętym planem ustala się następujące zasady modernizacji, przebudowy i budowy systemu komunikacji:

1) powiązanie obszaru objętego planem z zewnętrznym układem komunikacyjnym regionu i gminy zapewniają drogi wojewódzkie: Nr 479 i Nr 710, klasy głównej, oznaczone na rysunku planu symbolami: 1KDG i 2KDG (ulice: Szadkowska i Warcka, oznaczone tym samym symbolem 1KDG i ulice: Poddębicka oraz Sieradzka, oznaczone symbolem 2KDG);

2) w obrębie terenów zainwestowanych, plan ustala możliwość wprowadzenia mniejszych szerokości pasów drogowych w liniach rozgraniczających niż określają to przepisy odrębne ze względu na istniejący stan zainwestowania lub linię zabudowy wyznaczoną przez istniejącą zabudowę.

§ 50. Dla dróg publicznych oznaczonych na rysunku planu symbolami: 1KDG, 2KDG, 1KDL, 2KDL, 3KDL, 4KDL, 5KDL, 6KDL, 7KDL, 8KDL, 9KDL, 1KDD, 2KDD, 3KDD, 4KDD, 5KDD, 6KDD, 7KDD, 8KDD, 9KDD i 10KDD, ustala się:

1) dla dróg głównych, oznaczonych na rysunku planu symbolami:

a) 1KDG – istniejąca droga (ulica Warcka), droga o niepełnych parametrach ze względu na istniejącą zabudowę, szerokość w liniach rozgraniczających minimum 15,0 m,

b) 1KDG – istniejąca droga (ulica Szadkowska), szerokość w liniach rozgraniczających minimum 25,0 m,

c) 2KDG – istniejąca droga (ulica Poddębicka), szerokość w liniach rozgraniczających minimum 25,0 m. Zachowaniu podlega kapliczka przydrożna zlokalizowana w liniach rozgraniczających drogi w trójkącie widoczności skrzyżowania z ulicą Szadkowską. W przypadku modernizacji i przebudowy istniejącej ulicy Szadkowskiej dopuszcza się przesunięcie kapliczki na teren rolny,

d) 2KDG – istniejąca droga (ulica Sieradzka), droga o niepełnych parametrach ze względu na istniejącą zabudowę, szerokość w liniach rozgraniczających minimum 15,0 m;

2) dla dróg lokalnych, oznaczonych na rysunku planu symbolami:

a) 1KDL – istniejąca droga (ulica Sadowa), szerokość w liniach rozgraniczających minimum 12,0 m,

b) 2KDL – istniejąca droga (ulica Kościelna), szerokość w liniach rozgraniczających 12,0 m z lokalnymi zwężeniami wskutek uwarunkowań wynikających ze stanu zabudowy i zagospodarowania oraz z poszerzeniem na odcinku pomiędzy ulicami Stawową i Strażacką dla urządzenia miejsc parkingowych,

c) 3KDL – istniejąca droga (ulica Stawowa), szerokość w liniach rozgraniczających minimum 12,0 m,

d) 4KDL – istniejąca droga (ulica Strażacka), szerokość w liniach rozgraniczających minimum 15,0 m,

e) 5KDL – istniejąca droga (ulica Cmentarna), droga o niepełnych parametrach ze względu na istniejącą zabudowę, szerokość w liniach rozgraniczających minimum 10,0 m,

f) 6KDL – istniejąca droga (ulica Ogrodowa), droga o niepełnych parametrach, szerokość w liniach rozgraniczających minimum 11,0 m (część drogi położona jest poza granicami planu),

g) 7KDL – istniejąca droga (ulica Południowa), szerokość w liniach rozgraniczających minimum 12,0 m,

h) 8KDL – istniejąca droga (ulica Dębowa), odcinek położony w całości w granicach planu – szerokość w liniach rozgraniczających 12,0 m, dalszy odcinek drogi – w granicach planu szerokość 8,0 m, zaś po-została część drogi – położona poza planem,

i) 9KDL – istniejąca droga (ulica Spacerowa), szerokość w liniach rozgraniczających minimum 12,0 m;

3) dla dróg dojazdowych, oznaczonych na rysunku planu symbolami:

a) 1KDD – istniejąca droga (ulica Krótka), szerokość w liniach rozgraniczających minimum 10,0 m,

b) 2KDD – istniejąca droga gminna o niepełnych parametrach, szerokość w liniach rozgraniczających minimum 9,0 m,

c) 3KDD – istniejąca droga (odcinek ulicy Cmentarnej), szerokość w liniach rozgraniczających minimum 10,0 m,

d) 4KDD – istniejąca droga (ulica Źródłana), droga o niepełnych parametrach ze względu na istniejącą infrastrukturę techniczną, szerokość w liniach rozgraniczających minimum 8,0 m,

e) 5KDD – istniejąca droga, szerokość w liniach rozgraniczających minimum 10,0 m,

f) 6KDD – istniejąca droga (ulica Świerkowa), droga o niepełnych parametrach, szerokość w liniach rozgraniczających minimum 8,0 m,

g) 7KDD – projektowana droga, szerokość w liniach rozgraniczających minimum 10,0 m,

h) 8KDD – projektowana droga, szerokość w liniach rozgraniczających minimum 10,0 m,

i) 9KDD – projektowana droga, szerokość w liniach rozgraniczających minimum 10,0 m,

j) 10KDD – projektowana droga, szerokość w liniach rozgraniczających minimum 10,0 m.

§ 53. 1. Dla obszaru objętego planem ustala się prawo realizacji sieci i urządzeń infrastruktury technicznej wszystkich mediów:

- 1) w liniach rozgraniczających dróg, pod warunkiem nienaruszania wymagań określonych w przepisach odrębnych;
 - 2) w ramach pasów terenów przyległych do terenów komunikacji w granicach wyznaczonych liniami zabudowy i liniami rozgraniczającymi dróg, przy zachowaniu możliwości zabudowy działek oraz wymogów przepisów odrębnych.
2. W uzasadnionych przypadkach, gdy nie jest możliwe zrealizowanie sieci infrastruktury technicznej według zasad, o których mowa w ust. 1 (w tym przy podejmowaniu ich przebudowy, ze zmianą trasy), dopuszcza się budowę sieci we wszystkich terenach objętych niniejszym planem z zastrzeżeniem, że zostanie zachowana możliwość realizacji przeznaczenia każdego z tych terenów, z uwzględnieniem zasad i warunków oraz standardów zabudowy i zagospodarowania ustalonych w niniejszym planie, a także w przepisach odrębnych.
- § 54. Na obszarze objętym planem ustala się adaptację, rozbudowę, przebudowę, modernizację, zmianę trasy lub rozbiórkę istniejących sieci uzbrojenia, urządzeń i obiektów infrastruktury technicznej oraz realizację nowych sieci uzbrojenia, urządzeń i obiektów infrastruktury technicznej.
- § 55. Na obszarze objętym planem ustala się następujące zasady budowy systemów infrastruktury technicznej i obsługi technicznej:
- 1) w zakresie zaopatrzenia w wodę:
 - a) zaopatrzenie w wodę dla celów komunalnych i ochrony przeciwpożarowej w oparciu o istniejącą i projektowaną sieć wodociągową,
 - b) na terenach projektowanej zabudowy, do czasu budowy sieci wodociągowej dopuszcza się jako rozwiązanie tymczasowe – budowę indywidualnych ujęć wody,
 - c) budowę indywidualnych ujęć wody dopuszcza się także na terenach, gdzie brak jest uzasadnienia technicznego i ekonomicznego dla budowy lub rozbudowy gminnej sieci wodociągowej,
 - d) na terenach istniejącej zabudowy zagrodowej i mieszkaniowej jednorodzinnej dopuszcza się zachowanie istniejących studni przydomowych i ich wykorzystanie w celach gospodarczych,
 - e) ustala się zewnętrzną ochronę przeciwpożarową obiektów budowlanych poprzez hydranty ppoż. montowane na sieci wodociągowej, zgodnie z obowiązującymi w tym zakresie przepisami odrębnymi;
 - 2) w zakresie odprowadzania ścieków sanitarnych:
 - a) odprowadzenie ścieków bytowo-gospodarczych w oparciu o istniejącą lub projektowaną sieć kanalizacji sanitarnej oraz przydomowe oczyszczalnie ścieków,
 - b) do czasu wyposażenia terenów w sieć kanalizacji sanitarnej dopuszcza się odprowadzanie ścieków do atestowanych, szczelnych zbiorników bezodpływowych lub przydomowych oczyszczalni ścieków,
 - c) rozbudowę i budowę sieci kanalizacyjnej stosownie do potrzeb lokalnych;
 - 3) w zakresie odprowadzania wód deszczowych:
 - a) odprowadzanie wód deszczowych:
 - z terenów zabudowy mieszkaniowej jednorodzinnej, zagrodowej oraz usług publicznych powierzchniowo na teren własnej działki,
 - z terenów zabudowy mieszkaniowo-usługowej, usługowej oraz produkcyjno-usługowej, składów i magazynów, a także terenów parkingów i obsługi komunikacji do lokalnych sieci kanalizacji deszczowej, z dopuszczeniem innych rozwiązań indywidualnych, zgodnie z przepisami odrębnymi,
 - do czasu wyposażenia terenów w sieć kanalizacji deszczowej dopuszcza się odprowadzanie wód deszczowych z terenów dróg publicznych i parkingów siecią kanalizacji deszczowej do studni chłonnych lub innych urządzeń indywidualnych po uprzednim podczyszczeniu ścieków na własnym terenie, zgodnie z przepisami odrębnymi,
 - b) obowiązek podczyszczania ścieków deszczowych w granicach własnej działki dla wszystkich obiektów i terenów, z których spływ wód stanowić może zagrożenie dla środowiska, do parametrów zgodnych z przepisami odrębnymi;
 - 4) w zakresie gospodarki odpadami: obowiązek gromadzenia odpadów na terenie działek i ich wywóz, zgodnie z przepisami odrębnymi;
 - 5) zaopatrzenie w energię ciepłą: z zaleceniem stosowania niskoemisyjnych nośników energii cieplnej;
 - 6) w zakresie usług telekomunikacyjnych:
 - a) obsługa abonentów za pośrednictwem indywidualnych przyłączy,
 - b) dopuszcza się budowę obiektów i urządzeń telekomunikacyjnych oraz sieci opartej na systemach radiowych;
 - 7) zaopatrzenie w gaz z butli propan – butan oraz z naziemnych zbiorników przydomowych;
 - 8) w zakresie zaopatrzenia w energię elektryczną;

Za zgodność z oryginałem

Ryszard Struski

- a) zaopatrzenie w energię elektryczną wszystkich terenów przeznaczonych do zabudowy – z istniejącej i projektowanej sieci niskiego i średniego napięcia z wykorzystaniem istniejących i projektowanych stacji transformatorowych 15/0,4 kV,
- b) lokalizacja nowej stacji transformatorowej wymaga zapewnienia dostępu do drogi publicznej oraz wydzielania działki o minimalnych wymiarach 5,0 m x 6,0 m dla stacji wewnętrznej lub 3,0 m x 2,0 m w przypadku stacji słupowej,
- c) w stosunku do istniejącej sieci elektroenergetycznej niskiego i średniego napięcia ustala się jej zachowanie, w tym z dopuszczeniem modernizacji i rozbudowy w wypadku zwiększonych potrzeb (wzrostu obciążeń) oraz przebudowy w wypadku kolizji z projektowanym zagospodarowaniem terenu lub układem komunikacyjnym,
- d) zakaz lokalizowania na terenie objętym planem nowych napowietrznych linii elektroenergetycznych,
- e) ustala się docelowe skablowanie istniejących napowietrznych linii elektroenergetycznych;
- 9) zakresie melioracji ustala się:
 - a) realizacja wszelkich inwestycji na działkach, na których występują urządzenia melioracyjne zgodnie z przepisami odrębnymi,
 - b) w przypadku stwierdzenia na działce urządzeń melioracji szczegółowych nie występujących w ewidencji urządzeń wodnych oraz gruntów zmeliorowanych, inwestor zobowiązany jest do zapewnienia prawidłowego ich funkcjonowania zgodnie z przepisami odrębnymi.

Rozdział 11 Sposób i termin tymczasowego zagospodarowania, urządzania i użytkowania terenów

§ 56. W zakresie sposobu i terminu tymczasowego zagospodarowania, urządzania i użytkowania terenów obowiązuje zakaz lokalizacji tymczasowych obiektów za wyjątkiem obiektów lokalizowanych na potrzeby prowadzenia budowy w okresie ważności pozwolenia na budowę.

Rozdział 12 Stawki procentowe, na podstawie których ustala się jednorazową opłatę od wzrostu wartości nieruchomości

§ 57. 1. Wartość stawki procentowej, powstałej na skutek uchwalenia niniejszego planu, służącej naliczeniu opłaty związanej ze wzrostem wartości nieruchomości, ustala się dla:

- 1) terenów stanowiących własność komunalną Gminy Warta, własność Skarbu Państwa i samorządu województwa (drogi gminne publiczne o symbolach 2KDL-9KDL i 2KDD-10KDD, gminne drogi wewnętrzne o symbolach 1KDW-3KDW, gminny ciąg pieszy 1KDX, drogi wojewódzkie o symbolach 1KDG i 2KDG oraz tereny oznaczone symbolami: 17MN, 18MN, 1ZN, 1WS i 2WS);

W WARCIE

25 210 Warta, Rynek im. Wł. St. Reymonta 1
tel. 43 828 71 00, fax 43 828 71 14
now. sieradzki, woj. łódzkie

Warta, 10-12-2015 r.

InGp.6727.30.2015

Wypis i wyrys

z miejscowego planu zagospodarowania przestrzennego, dla obszaru położonego w miejscowościach: Rossoszyca, Duszniki, Lasek Chorążka, Małków, Mikołajewice, Pierzchnia Góra, Włyń, Warta, oraz miejscowego planu zagospodarowania przestrzennego, obejmującego obszar położony w miejscowości Mogilno zatwierdzonego uchwałą **XXX/245/2001 Rady Gminy i Miasta w Warcie** z dnia 8 czerwca 2001 r.

Dotyczy działki nr **523** obręb **Pierzchnia Góra** przeznaczonej zgodnie ww planem, jako teren komunikacji oznaczony w planie **KD**.

W załączeniu:

1. wyciąg uchwały NR XXX/245/2001 Rady Gminy i Miasta w Warcie z dnia 08 czerwca 2001 r.
2. wyrys

Z up. Burmistrza
Mirosław Frontczak
Kierownik Wydziału Inwestycji
i Gospodarki Przestrzennej

**UCHWAŁA Nr XXX/245/2001
RADY GMINY I MIASTA W WARCIE**

z dnia 8 czerwca 2001 r.

w sprawie zmian miejscowych planów zagospodarowania przestrzennego gminy i miasta Warta obejmujących obszary położone w miejscowościach: Rossoszyca, Duszniki, Lasek Chorążka, Małków, Mikołajewice, Pierzchnia Góra, Włyń, Warta, oraz miejscowego planu zagospodarowania przestrzennego, obejmującego obszar położony w miejscowości Mogilno.

(Łódź, dnia 16 sierpnia 2001 r.)

Na podstawie art. 10 i 26 ustawy z dnia 7 lipca 1994 r o zagospodarowaniu przestrzennym (jednolity tekst Dz.U. z 1999 r Nr 15, poz 139 z późn. zmianami) oraz art. 18 ust. 2 pkt 5 i art. 40 ust. 1 ustawy z dnia 8 marca 1990 r o samorządzie gminnym (tekst jednolity Dz.U. z 1996 r.Nr 13 poz. 74 z późniejszymi zmianami) oraz w nawiązaniu do: uchwały Nr XXXIV/215/98 Rady Gminy i Miasta w Warcie z dnia 17 czerwca 1998 roku uchwały Nr IX/75/99 Rady Gminy i Miasta w Warcie z dnia 26 maja 1999 roku uchwały Nr IX/76/99 Rady Gminy i Miasta w Warcie z dnia 26 maja 1999 roku uchwały Nr IX/77/99 Rady Gminy i Miasta w Warcie z dnia 26 maja 1999 roku uchwały Nr IX/78/99 Rady Gminy i Miasta w Warcie z dnia 26 maja 1999 roku uchwały Nr IX/79/99 Rady Gminy i Miasta w Warcie z dnia 26 maja 1999 roku uchwały Nr IX/80/99 Rady Gminy i Miasta w Warcie z dnia 26 maja 1999 roku uchwały Nr IX/81/99 Rady Gminy i Miasta w Warcie z dnia 26 maja 1999 roku uchwały Nr IX/84/99 Rady Gminy i Miasta w Warcie z dnia 26 maja 1999 roku uchwały Nr IX/85/99 Rady Gminy i Miasta w Warcie z dnia 26 maja 1999 roku uchwały Nr XIV/134/99 Rady Gminy i Miasta w Warcie z dnia 22 grudnia 1999 roku Rada Gminy i Miasta w Warcie postanawia:

**Rozdział I
Przepisy ogólne**

§ 2. 1. Ilekroć w dalszych przepisach niniejszej Uchwały jest mowa o:

- a) uchwale - należy przez to rozumieć niniejszą Uchwałę Rady Gminy i Miasta Warta o ile z treści przepisu nie wynika inaczej,
- b) planie - należy przez to rozumieć niniejszą zmianę miejscowego planu ogólnego zagospodarowania przestrzennego gminy Warty, stanowiącą przepis gminny,
- c) rysunku planu - należy przez to rozumieć rysunek planu sporządzony na mapie w skali 1:1000, stanowiący załącznik nr 1 do niniejszej Uchwały,
- d) obszarze - należy przez to rozumieć obszar objęty niniejszym planem w granicach przedstawionych na rysunku planu, którego granice określono w § 1 niniejszej Uchwały,
- e) terenie - należy przez to rozumieć teren o określonym rodzaju przeznaczenia podstawowego, wyznaczony na rysunku planu liniami rozgraniczającymi oraz oznaczony symbolami literowymi,
- f) funkcji dominującej - należy przez to rozumieć taką funkcję, która powinna przeważać na danym terenie, wyznaczonym liniami rozgraniczającymi,
- g) funkcji towarzyszącej - należy przez to rozumieć uzupełniającą funkcję terenu dopuszczalną ustaleniami planu na danym obszarze,
- h) budynkach adaptowanych - należy przez to rozumieć budynki istniejące przeznaczone do zachowania z możliwością ich modernizacji, przebudowy lub rozbudowy.

za zgodność z oryginałem

Ryszard Struski

§ 3. 1. Przedmiotem ustaleń planu są:

- a) tereny budownictwa mieszkaniowego, oznaczone na rysunku planu symbolem MN,
- b) tereny budownictwa mieszkaniowego i zagrodowego, oznaczone na rysunku planu symbolem MRMN,
- c) tereny budownictwa letniskowego, oznaczone na rysunku planu symbolem UTL,
- d) teren powierzchniowej eksploatacji surowców, oznaczony na rysunku planu symbolem PE,
- e) tereny produkcyjno - usługowe, oznaczone na rysunku planu symbolem PU,
- f) tereny usługowe, oznaczone na rysunku planu symbolem U,
- g) teren użyteczności publicznej z zakresu usług oświaty, oznaczony na rysunku planu symbolem Upo
- h) teren leśny, oznaczone na rysunku planu symbolem ZL
- i) tereny komunikacji, oznaczone na rysunku planu symbolem KG, KL, KD,
- j) tereny komunikacji wewnętrznej, oznaczone na rysunku planu symbolem K.

Rozdział VII

Przepisy szczegółowe dla obszaru położonego we wsi Pierzchnia Góra (załącznik nr 6 i 7)

§ 21. 1. Wyznacza się teren komunikacji oznaczony na rysunku planu symbolem KD.

2. Na terenie, o którym mowa w ust.1 ustala się następujące zasady zagospodarowania terenu:

- a) droga o szerokości w liniach rozgraniczających 10,0 m,
- b) urządzenia sieciowe infrastruktury technicznej uzbrojenia terenu.

§ 22. 1. Wyznacza się teren komunikacji wewnętrznej oznaczony na rysunku planu symbolem K.

2. Na terenie, o którym mowa w ust. 1, ustala się następujące zasady zagospodarowania terenu:

- a) droga o szerokości w liniach rozgraniczających 7,0 m,
- b) urządzenia sieciowe infrastruktury technicznej uzbrojenia terenu.

§ 23. 1. W wyniku zmian wprowadzonych niniejszą uchwałą na obszarze objętym planem nastąpi wzrost wartości nieruchomości.

2. Zgodnie z art. 10 ust. 3; art. 36 ust. 3 ustawy o zagospodarowaniu przestrzennym ustala się następujące stawki procentowe służące naliczaniu opłaty od wzrostu wartości nieruchomości:

- a) dla terenu oznaczonego symbolem UTL - 3%
- b) dla terenu oznaczonego symbolem MRMN - 0%.

PODGK Sieradz
ul. Warneńczyka 1
98-200 Sieradz
tel./fax: (43) 822-57-71, 827-15-10
e-mail: podgksieradz@pro.onet.pl

OPINIA NR 6630.12.2016

Uzgodnienie lokalizacji projektowanego obiektu: sieć wodociągowa z przyłączami

Zlokalizowanego: obr. Rossoszyca, Miedze Lasek, Chorążka, Józefów Wiktorów,
Pierzchnia Góra, Kol. Glinno I, II gm. Warta

Wnioskodawca: Gmina Miasto Warta

Zlecenie nr: z dnia 2016.01.11

Data wpływu zlecenia: 2016.01.11 Nr ks. korespondencji: PODGK.6630.12.2016

UWAGI:

1. Stosownie do art. 43 Ustawy z dnia 7 lipca 1994 r. - Prawo Budowlane (Dz.U. Nr 89 z późniejszymi zmianami) inwestor jest zobowiązany do zapewnienia wyznaczenia na gruncie oraz inwentaryzacji powykonawczej obiektów budowlanych wymagających pozwolenia na budowę oraz obiektów, o których mowa w art.29 ust. 1 pkt. 1a, 2b i 19a-20b.
2. Rozpoczęcie prac ziemnych wykonawca winien zgłosić z 14 dniowym wyprzedzeniem we właściwym terenie Rejonie Energetycznym, Rejonie Telekomunikacji, Zakładzie Gazowniczym, Zakładzie Wodociągów i Kanalizacji celem potwierdzenia aktualności uzgodnień dokonanych przez ZUDP.
3. W celu uzyskania zgody na zajęcie pasa drogowego należy wystąpić do:
 - Zarząd Dróg Krajowych- odnośnie dróg krajowych,
 - Wojewódzki Zarząd Dróg - odnośnie dróg wojewódzkich,
 - Powiatowy Zarząd Dróg- odnośnie dróg powiatowych,
 - Wójtów, Burmistrzów na pozostałym terenie gmin.
4. W celu zachowania niezmiennego położenia punktów osnowy geodezyjnej – roboty ziemne w promieniu 1,5 m od punktu należy wykonać ręcznie pod nadzorem przedstawiciela jednostki geodezyjnej.
Fakt ten geodeta potwierdza wpisem do dziennika budowy.
W przypadku zniszczenia punktów osnowy geodezyjnej inwestor ma obowiązek na własny koszt zlecić uprawnionej jednostce wykonawstwa geodezyjnego renowację tych punktów.

ZALECENIA:

Zakład Wodociągów i Kanalizacji Gminy i Miasta Warta Sp. z o.o.:

informuje, że zgłoszenie rozpoczęcia prac należy dokonać:

- telefonicznie pod numerem 500 033 283 lub 500 033 406

e-mail: zwickwarta@zwickwarta.pl lub m_luczak@zwickwarta.pl

PRZEWODNICZĄCY
Narady Koordynacyjnej
Geodeta Powiatowy

inż. Wojciech Proszewski

"Potwierdźam zgodność mapy z mapą sytuacyjno - wysokościową przyjętą do zasobu PODG-K w Sieradzu za nr P.1014.2015.3036 z dnia 14 grudnia 2015"

mgr inż. Ryszard Struski
 Uprawnienia budowlane do projektowania i kierowania robotami budowlanymi bez ograniczeń w specjalności instalacyjnej w zakresie sieci instalacji i urządzeń cieplnych, wentylacyjnych, gazowych i wod.-kan. nr ewid. LOD/2157/PWOS/13

LEGENDA

- W2 — proj. wod oc. PEHD DN 125/7,4 mm PN10, SDR17
- Hp1 ♂ proj. nadziemny hydrant p.poż.
- rura osłowa AROT 110 mm

EHD100, DN200 mm
 sterowany

STAROSTA SIERADZKI

Na podstawie art. 28b ustawy z dnia 17 maja 1989 r. Prawo Geodezyjne i Kartograficzne (Dz.U. z 2015 r. poz. 520) na naradzie koordynacyjnej przeprowadzonej w siedzibie Powiatowego Środka Dokumentacji Geodezyjno - Kartograficznej w Sieradzu zgodzono usytuowanie

nie zgodny z projektem
Protokół nr 6630
Sieradz, dn. 20.06.2015

PRZEWOJNICZĄCY
 Narady Koordynacyjnej
 Geodeta Powiatowy
 inż. Wojciech Proszewski

Ist. wodociąg podlegający wymianie na PEHD100 DN125/7,4 mm PN10, SDR17

Za zgodność z oryginałem

Ryszard Struski

| | | | |
|---------------------|---|---------------------------------|-------|
| Rodzaj opracowania: | | Projekt zagospodarowania terenu | |
| Lokalizacja: | Wschodnia część gminy Warta: Rossoszycza, Miedze Lasek, Chorążka, Józefów Wiktorów, Pierzchnia Góra, Dzierżazna, Kol. Glinno, Kol. Glinno II. | Nr rysunku | 2 |
| Investor: | Gmina Miasto Warta | Skala | 1:500 |
| Imię i Nazwisko | | 12.2015 | |
| Projektant: | mgr inż. Ryszard Struski upr. nr LOD/2157/PWOS/13 | | |
| Opracował: | mgr inż. Mateusz Struski | | |
| Sprawdził: | inż. Marianna Łuczak upr. nr 614/86/94 | | |



Warta, dnia 15 grudnia 2015r

Znak: ZWIK.DTE.421.3.2015

**Projektowanie i wykonywanie
sieci wodno-kanalizacyjnych**
Ryszard Śluski
ul. 11 listopada 11/28
98-200 Sieradz

Zakład Wodociągów
i Kanalizacji Gminy
i Miasta Warta
Spółka z o.o
ul. Łódzka 1
98-200 Warta
tel. +48 43 6294260

Biuro Obsługi Klienta
ul. Kościuszki 9
98-200 Warta
tel/fax +48 43 6295401

WARUNKI PRZYŁĄCZENIA DO SIECI WODOCIĄGOWEJ

Na podstawie § 33 Regulaminu dostarczania wody i odprowadzania ścieków (Dz. Urz. Woj. łódzkiego Nr 30 poz.287 ze zm. Dz. Urz. Woj. łódzkiego Nr 246 poz.2280) Zakład Wodociągów i Kanalizacji Gminy i Miasta Warta Sp. o.o. w Warcie informuje, że **w związku z planowaną rozbudową sieci wodociągowej wraz z przyłączami dla wschodniej części gminy Warta w miejscowościach: Rossoszyca, Lasek, Chorążka, Celinówek, Józefów Wiktorów, Pierzchnia Góra, Wrzosey, Ługi** należy sporządzić projekt techniczny budowy sieci według wytycznych określonych w załączniku nr 1 do niniejszych warunków oraz według następujących zasad:

zwikwarta.zwikwarta.pl
www.zwikwarta.pl

Sąd Rejonowy
dla Łódzi Śródmieście
w Łodzi
KK Wydział
Krajowego
Rejestru Sądowego
Nr KRS 000017096

Kapitał zakładowy
9 000 412 zł

NIP 627-00-10 679,
REGON 730157423

I. TECHNICZNE WARUNKI PRZYŁĄCZENIA:

- Przyłączenia projektowanej sieci wodociągowej do sieci istniejącej, należy dokonać:
 - do sieci wodociągowej Dn 110 w miejscowości Glinno dz. ewid. 256 z uwzględnieniem przebudowy końcówki sieci wodociągowej o średnicy Dn 90,
 - do sieci wodociągowej Dn 100 zlokalizowanej w miejscowości Rossoszyca dz. 528/4 (pas drogi wojewódzkiej) z uwzględnieniem przebudowy istniejącej sieci wodociągowej w dz. nr 177 oraz 348,
 - w miejscach podłączenia zainstalować zasuwę odcinającą.
- Na przebudowywanych odcinkach sieci wodociągowej należy przewidzieć przepięcie istniejących przyłączy wodociągowych.
- Projektowaną sieć wodociągową należy wykonać z rur HDPE o SDR pozwalającym na pracę przy ciśnieniu roboczym 1,0 MPa, o średnicy umożliwiającej dostawę wody pod ciśnieniem i wydajnością określonych w obowiązujących przepisach, z uwzględnieniem ochrony przeciwpożarowej.
- W celu weryfikacji prawidłowego doboru średnic oraz potwierdzenia uzyskania odpowiednich parametrów dostawy wody o których mowa w pkt. 2, wymaga się opracowania symulacji hydrauliczno-wydajnościowej projektowanej sieci wodociągowej.
- Na podstawie symulacji hydrauliczno-wydajnościowej o której mowa w pkt. 3 należy ustalić strefy zasilania poszczególnych stacji uzdatniania wody tj. SUW Włyń oraz SUW Grabinka, a na granicy tych stref zaprojektować zasuwę strefową.
- Projektowaną sieć wodociągową lokalizować w pasach dróg publicznych, a w przypadku braku takiej możliwości należy uregulować stan prawny ich lokalizacji w gruntach prywatnych poprzez ustanowienie służebności przesyłu.
- Dostawę wody do nieruchomości położonych przy rozbudowywanym wodociągu należy umożliwić poprzez wykonanie przyłączy wodociągowych z rur o średnicy wynikającej z obliczeniowego zapotrzebowania na wodę obiektów zlokalizowanych bądź projektowanych na terenie nieruchomości, lecz nie mniejszej niż Dz 32x3,0 mm dla rur z PE. Przyłącza należy odpowiednio oznakować taśmą ostrzegawczą – lokalizacyjną. Włączenia wykonać poprzez zamontowanie opaski do nawiercania oraz zasuwę gwintowanej w miejscu podłączenia.

II. PARAMETRY TECHNICZNE ZWIĄZANE Z BUDOWĄ SIECI WODOCIĄGOWEJ.

- Projekty techniczne należy wykonać uwzględniając zagłębienia przewodów wodociągowych łącznie z innymi czynnikami takimi jak: właściwości fizyczne gruntu, obecność wód gruntowych, bliskość fundamentów, bliskość innej infrastruktury technicznej, bliskość drzew lub silny rozrost korzeni, ochrona przed przemarzaniem.
- W przypadku braku możliwości ułożenia przewodu wodociągowego na głębokości określonej w wytycznych będących załącznikiem do niniejszych warunków, ułożenie przewodu wymaga zabezpieczenia przed wpływem ujemnych temperatur poprzez zastosowanie odpowiedniej izolacji i wzmocnienia gruntu.

3. W razie konieczności automatycznego napowietrzania i odpowietrzania sieci wodociągowej, w projekcie należy uwzględnić montaż zespołu napowietrzająco-odpowietrzającego.

III. INFORMACJE FORMALNO-PRAWNE.

1. Budowa sieci wodociągowej wymaga sporządzenia projektu technicznego zatwierdzonego przez Starostę Sieradzkiego w trybie określonym w przepisach Prawa Budowlanego.

2. W związku z potrzebą wyeliminowania zagrożeń wynikających z możliwej kolizji między usytuowanymi na tym samym terenie innymi sieciami uzbrojenia terenu / ~~W przypadku, gdy po wydaniu niniejszych warunków zaistnieje ryzyko kolizji między sytuowanymi na tym samym terenie sieciami uzbrojenia terenu*~~, ZWiK Warta informuje, że należy złożyć wniosek do Starosty Sieradzkiego o objęcie naradą koordynacyjną sytuowania projektowanej sieci oraz przyłączy.

3. Przed wystąpieniem z wnioskiem o decyzję pozwolenia na budowę, należy przedłożyć w siedzibie spółki (ZWiK Warta) **dokumentację techniczną (w tym projekt) wraz z wymaganymi uzgodnieniami i pozwoleniami** w celu pisemnego uzgodnienia.

4. Zgodnie z art. 43 ustawy z dnia 7 lipca 1994 r. - Prawo Budowlane (tekst jednolity: Dz.U. 2013.1409 z póź. zm.) inwestor zobowiązany jest do wykonania geodezyjnej inwentaryzacji powykonawczej wybudowanego przyłącza wodociągowego/kanalizacyjnego.

5. Uruchomienie projektowanych odcinków sieci wodociągowej oraz przyłączy nastąpi po odbiorze końcowym robót.

6. Zasady przyłączania do sieci wodociągowej i kanalizacyjnej zamieszczone na załączonym nośniku elektronicznym zawierają m.in. informacje o rodzaju i zawartości dokumentów, jakie należy przedłożyć ubiegając się o przyłączenie oraz podmiotach z jakimi należy uzgodnić lub do jakich należy zgłosić projekt przyłącza oraz fakt przyłączenia.

7. Okres ważności niniejszych warunków przyłączenia upływa z dniem 15.12.2017r.

Zakład Wodociągów
i Kanalizacji Gminy
i Miasta Warta
spółka z o.o.
ul. Łódzka 1
98-290 Warta
tel. +48 43 8294280

Biuro Obsługi Klienta
ul. Kaszubska 9
98-290 Warta
tel/fax +48 43 8295401

zwik.warta@zwikwarta.pl
www.zwikwarta.pl

Sąd Rejonowy
dla Łodzi Śródmieście
w Łodzi
XX Wydział
Krajowego
Rejestru Sądowego
Nr KRS 000017095

Kapitał zakładowy
8 000 412 zł

MIP 327-00-10 879,
REGON 730157423

Załączniki nr 1:

Nośnik elektroniczny z zawartością:

- zasady przyłączenia do sieci wodociągowej i kanalizacyjnej
- wytyczne do przygotowania dokumentacji projektowej
- rozwiązania materiałowe sieci, urządzeń i przyłączy wodociągowych
- rozwiązania materiałowe sieci, urządzeń i przyłączy kanalizacyjnych
- wniosek o uzgodnienie dokumentacji/projektu technicznego sieci wodociągowej, kanalizacji sanitarnej, kanalizacji deszczowej, przyłącza wodociągowego, przyłącza kanalizacyjnego
- zgłoszenie rozpoczęcia prac przyłączeniowych do sieci wodociągowej, kanalizacji sanitarnej, kanalizacji deszczowej, nieruchomości
- wniosek o dokonanie odbioru częściowego / odbioru końcowego wykonanej sieci wodociągowej/sieci kanalizacyjnej/przyłącza wodociągowego/przyłącza kanalizacyjnego
- wniosek o zawarcie umowy o zaopatrzenie w wodę i/lub odprowadzanie ścieków

Główny Inżynier

mgr inż. Marcin Łuczak

.....
Imię i nazwisko/pieczątka

^{*)}niepotrzebne skreślić

Sporządził i prowadzi sprawę: (Marcin Łuczak tel.500033283 e-mail: m_luczak@zwikwarta.pl)

liczba.egz. 2.:

- 1) adresat
- 2) a/a ZWiK.DTE.421

ZWiK
Warta

ZWiKGiM Warta

DECYZJA

Na podstawie art. 104 Kodeksu Postępowania Administracyjnego z dnia 14 czerwca 1960 r. (Dz.U. z 2013 r. poz. 267) i art.39 ust. 3, 3a, ust. 4, ust. 5 Ustawy z dnia 21 marca 1985 r. o drogach publicznych (Dz.U. z 2015 r. poz. 460), po rozpatrzeniu wniosku złożonego przez Pana Ryszarda Struskiego ul. 11 Listopada 11/28 1, 98 – 200 Sieradz w sprawie uzgodnienia przebiegu sieci wodociągowej w pasie drogowym dróg gminnych: nr 114458E (działka nr 348/3, obręb Rossoszycza), nr 114459E (działka nr 177, obręb Rossoszycza; działki nr 520 i 515, obręb Miedze-Lasek), nr 114457E (działka nr 517, obręb Miedze-Lasek; działka nr 207, obręb Józefów Wiktorów; działka nr 412, obręb Dzierżazna; działka nr 25/1, obręb Kolonia Glinno), nr 11445E (działka nr 256, obręb Kolonia Glinno II), nr 114467E (działki nr 521 i 522, obręb Pierzchnia Góra)

zezwalam

na lokalizację i umieszczenie sieci wodociągowej w pasie drogowym dróg gminnych: : nr 114458E (działka nr 348/3, obręb Rossoszycza), nr 114459E (działka nr 177, obręb Rossoszycza; działki nr 520 i 515, obręb Miedze-Lasek), nr 114457E (działka nr 517, obręb Miedze-Lasek; działka nr 207, obręb Józefów Wiktorów; działka nr 412, obręb Dzierżazna; działka nr 25/1, obręb Kolonia Glinno), nr 11445E (działka nr 256, obręb Kolonia Glinno II), nr 114467E (działki nr 521 i 522, obręb Pierzchnia Góra) przy zachowaniu następujących warunków:

- sieć wodociągową należy wykonać zgodnie z załączonym szkicem lokalizacyjnym,
- utrzymanie sieci wodociągowej należy do jego właściciela,
- odtworzyć konstrukcję jezdnii i poboczy stosując obowiązujące warunki techniczne i kolejność wykonywania robót związanych z zagęszczeniem podbudowy i odtworzeniem nawierzchni,
- uporządkować teren i przywrócić do stanu pierwotnego,
- zgodnie z § 1 rozporządzenia Rady Ministrów z dnia 01.06.2004 r. w sprawie określenia warunków udzielenia zezwoleń na zajęcie pasa drogowego (Dz. U. z 2004 r. Nr 140, poz. 1481), należy złożyć do Zarządcy drogi wnioski o zajęcie pasa drogowego. W wydanej decyzji na zajęcie pasa drogowego, na podstawie Uchwały XXV/129/08 Rady Gminy i Miasta w Warcie z dnia 19 maja 2008 r. w sprawie ustalenia wysokości opłat z tytułu zajęcia pasa drogowego na cele niezwiązane z budową, przebudową, remontem, utrzymaniem i ochroną dróg dla dróg gminnych na terenie Gminy i Miasta Warta (Dz.U. Woj. Łódzkiego nr 240, poz. 2166 z dnia 17 lipca 2008 r.), zostaną naliczone opłaty: opłata roczna za umieszczenie w pasie drogowym urządzenia będącego przedmiotem niniejszej decyzji oraz opłat za zajęcie pasa drogowego, za okres prowadzonych w nim robót,
- jeżeli prace związane z wykonaniem przedmiotowej sieci wodociągowej wpłyną na ruch drogowy lub ograniczą widoczność na drodze albo spowodują wprowadzenie zmian w istniejącej organizacji ruchu pojazdów lub pieszych, należy dołączyć zatwierdzony przez Starostę Sieradzkiego, projekt organizacji ruchu na czas wykonywanych robót w myśl. par. 1 ust. 3, pkt. 2, ust. 4 Rozporządzenia Rady Ministrów z dnia 1 czerwca

w sprawie określenia warunków udzielania zezwoleń na zajęcie pasa drogowego (Dz. U. z 2004r. Nr 140 poz. 1481),

- uzgodnioną sieć wodociągową należy wykonać zgodnie z wymogami Rozporządzenia Ministra Transportu i Gospodarki Morskiej z dnia 2 marca 1999 r. w sprawie warunków technicznych, jakim powinny odpowiadać drogi publiczne i ich usytuowanie (Dz.U. Nr 43, poz. 430). Jeżeli budowa, przebudowa lub remont drogi wymaga przełożenia uzgodnionej sieci wodociągowej koszt tego przełożenia ponosi jego właściciel, zgodnie z art. 39 ust. 5 w/w ustawy o drogach publicznych. Realizacja i koszty budowy związane z wykonaniem powyższej inwestycji – w tym usunięcia powstałych kolizji w trakcie prowadzonych robót – należą do inwestora. W przypadku naruszenia praw osób trzecich, spowodowania awarii urządzeń obcych w trakcie prowadzonych robót, wypadków lub kolizji, skutki ponosić będzie umieszczający uzgodnione powyżej urządzenie infrastruktury technicznej.

UZASADNIENIE

Decyzja w całości uwzględnia żądania strony, wobec tego zgodnie z art. 107 § 4 Kpa odstąpiono od uzasadnienia.

Pouczenie

1. Od niniejszej Decyzji przysługuje stronom odwołanie do Samorządowego Kolegium Odwoławczego w Sieradzu, za pośrednictwem Burmistrza Gminy i Miasta Warty, w terminie 14 dni od daty jej otrzymania.
2. Zgodnie z art. 39 ust. 3a ustawy z dnia 21 marca 1985 r. o drogach publicznych (tj. Dz. U. z 2015 r. poz. 460) inwestor przed rozpoczęciem robót budowlanych zobowiązany jest do:
 - uzyskania w zależności od wymogów Ustawy z dnia 7 lipca 1994 r. Prawo budowlane (tj. Dz. U. z 2006 r. nr 156 poz. 1118 z póź. zm.) pozwolenia na budowę, zgłoszenia budowy albo zgłoszenia wykonania robót budowlanych,
 - uzgodnienia z zarządcą drogi przed uzyskaniem pozwolenia na budowę, projektu budowlanego obiektu lub urządzenia, o którym mowa w przedmiotowym wniosku,
 - uzyskania zezwolenia zarządcy drogi na zajęcie pasa drogowego, dotyczącego prowadzenia robót w pasie drogowym lub umieszczenia w nim obiektu lub urządzenia.
3. Niniejsza decyzja nie jest pozwoleniem na budowę w myśl art. 28 Ustawy z dnia 7 lipca 1994 r. Prawo budowlane (tj. Dz. U. z 2006 r. nr 156 poz. 1118 z póź. zm.).
4. Przystąpienie do robót bez wymaganego zezwolenia skutkuje nałożeniem ustawowych kar pieniężnych zgodnie z art. 40 ust. 12 ustawy z dnia 21.03.1985 r. o drogach publicznych (tj. Dz. U. z 2015 r. poz. 460)

Nie pobrano opłaty skarbowej zgodnie z częścią III ust. 44 pkt. kolumna 4 pkt. 9 załącznika ustawy z dnia 16 listopada 2006 r. o opłacie skarbowej (dz. U. z 2006 r. Nr 225 poz. 1635).

Informacja:

Zgodnie z art. 40 pkt. 3 ustawy z dnia 21 marca 1985 r. o drogach publicznych (tj. Dz. U. z 2015 r. poz. 460) administrator ma prawo do naliczania opłaty za zajęcie terenu stanowiący pas drogowy. Wniosek o wydanie zezwolenia na zajęcie pasa drogowego należy złożyć zarządcy drogi, z co najmniej 30-to dniowym wyprzedzeniem. Wniosek powinien zawierać nazwę jednostki, cel, lokalizację, powierzchnię oraz planowany okres zajęcia odcinka pasa drogowego. Do wniosku należy dołączyć plan sytuacyjny odcinka pasa drogowego z podaniem jego wymiarów. Przed przystąpieniem do robót wniosek ten należy uzupełnić o projekt zabezpieczenia miejsca robót, projekt organizacji ruchu drogowego w rejonie robót (w przypadku planowanych zmian i ograniczenia ruchu) oraz harmonogram robót (w przypadku prowadzenia robót etapowo).

Otrzymują :

1. Projektowanie i wykonywanie sieci wodno-kanalizacyjnych
Ryszard Struski
ul. 11 Listopada 11/28
98 – 200 Sieradz



Z up. Burmistrza
Mirosław Fronczak
Kierownik Wydziału Inwestycji
i Gospodarki Przestrzennej

2. a/a

**URZĄD GMINY I MIASTA
W WARCIE**

98-290 Warta, Rynek im. Wł. St. Reymonta 1
tel. 43 828 71 00, fax 43 828 71 14
pow. sieradzki, woj. łódzkie

Projektowanie i wykonywanie
sieci wodno-kanalizacyjnych
Ryszard Struski
ul. 11 Listopada 11/28
98 – 200 Sieradz

InGp.5548.2.2016 r.

Warta 12 stycznia 2016 r.

W odpowiedzi na wniosek z dnia 21.12.2015 r. dotyczący uzgodnienia przebiegu sieci wodociągowej w pasie dróg wewnętrznych oznaczonych numerami ewid.: 511, 513, 514 (obręb Chorążka); 201, 202, 209, 212, 2/14 (obręb Józefów Wiktorów); 523 (obręb Pierzchnia Góra); 479 (obręb Dzierżazna); 26 (obręb Kolonia Glinno) w lokalizacji zgodnej z naniesieniami na mapach załączonych do wniosku, Urząd Gminy i Miasta w Warcie wyraża zgodę pod następującymi warunkami:

- a) o wszelkich zmianach zakresu robót w wyznaczonym terminie Wykonawca zobowiązany jest powiadomić zarządcę drogi,
- b) jeżeli prace związane z wykonaniem przedmiotowej sieci wodociągowej wpłyną na ruch drogowy lub ograniczą widoczność na drodze albo spowodują wprowadzenie zmian w istniejącej organizacji ruchu pojazdów, należy dołączyć zatwierdzony projekt organizacji ruchu na czas wykonywanych robót
- c) zajmujący pas drogowy odpowiada za stan bezpieczeństwa w zajmowanym pasie drogowym i ponosi całkowitą odpowiedzialność cywilną wobec osób trzecich z tytułu mogących zaistnieć w terminie w związku z prowadzonymi robotami,
- d) o zakończeniu robót wykonawca winien powiadomić pisemnie zarządcę drogi w celu protokolarnego odbioru robót,
- e) wykonawca zobowiązany jest przez okres prowadzenia robót do:
 - stosowania środków zapewniających bezpieczeństwo ruchu drogowego
 - składowania materiałów i sprzętu w koronie drogi jedynie w miejscu wygrodzonym
 - utrzymanie kompletności oznakowania
 - przeprowadzenia badań zagęszczenia gruntu (przedstawienie wskaźników) przy odbiorze końcowym jeżeli roboty prowadzone w pasie drogowym naruszały jego konstrukcję
 - doprowadzenie do stanu poprzedniego terenu robót po zakończeniu prac
- f) jeżeli w ciągu roku od udostępnienia dla ruchu uprzednio zajętego odcinka pasa drogowego ujawnią się wady techniczne spowodowane nieprawidłowym wykonaniem Referat Inwestycji w Urzędzie Gminy i Miasta w Warcie powiadomi o tym stronę i określi termin usunięcia wad. W razie zwłoki w usunięciu wad zarządca drogi wykona niezbędne roboty na koszt wnioskodawcy.

Z up. Burmistrza
Mirosław Frontczak
Kierownik Wydziału Inwestycji
i Gospodarki Przestrzennej

za zgodność

mgr inż. ~~Ryszard Struski~~
Uprawnienia budowlane do projektowania
i kierowania robotami budowlanymi
bez ograniczeń w specjalności instalacyjnej
w zakresie sieci, instalacji urządzeń cieplnych,
wentylacyjnych, gazowych i wod.-kan.
nr ewid. LOD/2157/PWOS/13

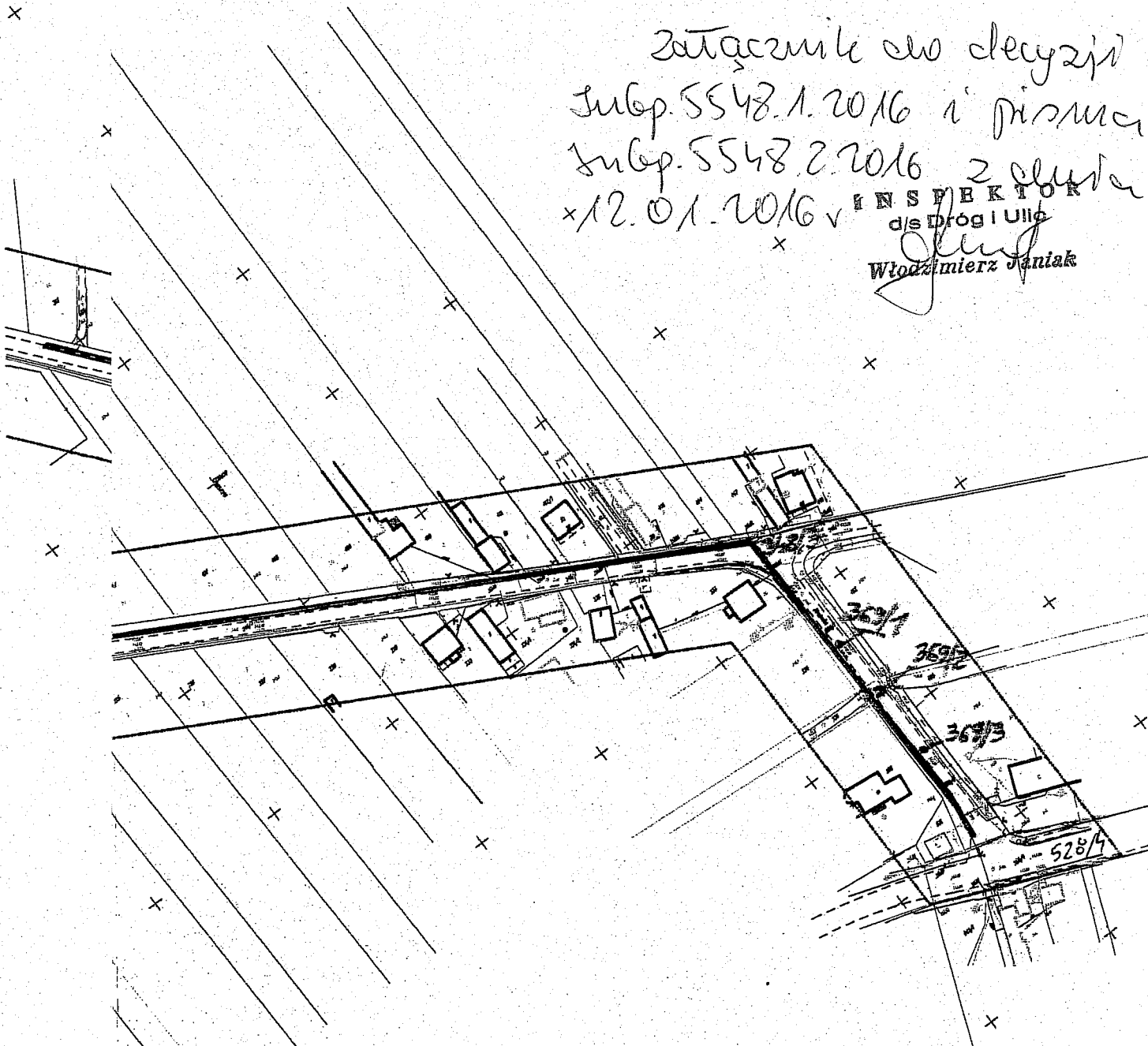
mgr inż. Ryszard Struski
Uprawnienia budowlane do projektowania
i kierowania robotami budowlanymi
bez ograniczeń w specjalności instalacyjnej
w zakresie sieci, instalacji urządzeń cieplnych,
wentylacyjnych, gazowych i wod.-kan.
nr ewid. LOD/2157/PWOS/13

URZĄD GMINY I MIASTA
W WARCIE

98-290 Warta, Rynek im. Wł. St. Reymonta 1
tel. 43 828 71 00, fax 43 828 71 14
pow. sieradzki, woj. łódzkie

*Załącznik do decyzji
Subp. 5548.1.2016 i pismem
Subp. 5548.2.2016 z dnia
x 12.01.2016 r.*

INSPEKTOR
d/s Dróg i Ulic
[Signature]
Włodzisław Janiak



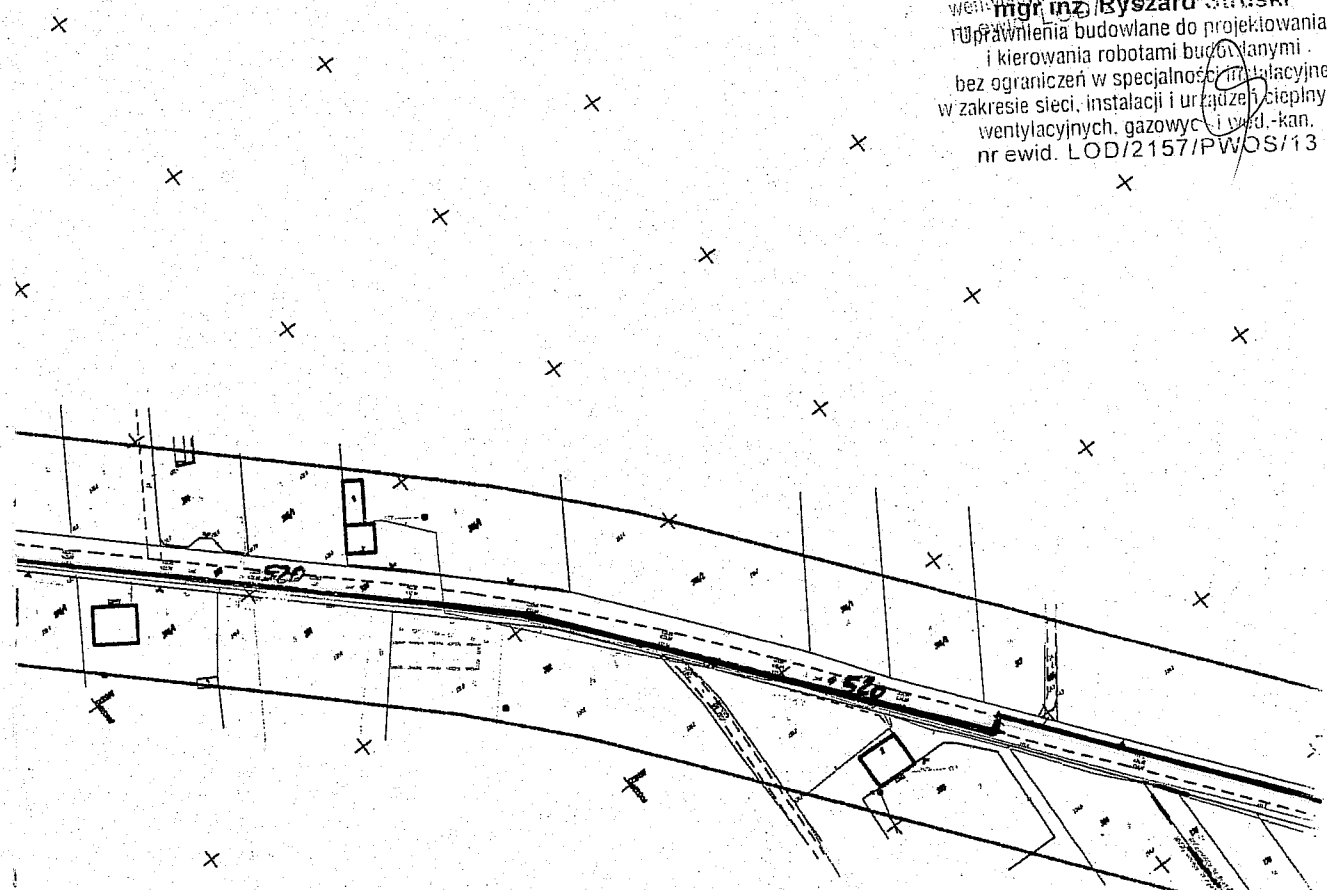
K12/14/26

1:2000

za zgodności
z otrzymanymi

mgr inż. Ryszard Struski
 Uprawnienia budowlane do projektowania
 i kierowania robotami budowlanymi
 bez ograniczeń w specjalności instalacyjnej
 w zakresie sieci, instalacji i urządzeń elektrycznych,
 wentylacyjnych, gazowych i wod.-kan.
 nr ewid. LOD/2157/PWOS/13

mgr inż. Ryszard Struski
 Uprawnienia budowlane do projektowania
 i kierowania robotami budowlanymi
 bez ograniczeń w specjalności instalacyjnej
 w zakresie sieci, instalacji i urządzeń elektrycznych,
 wentylacyjnych, gazowych i wod.-kan.
 nr ewid. LOD/2157/PWOS/13



URZĄD GMINY I MIASTA
 W WARCIE
 98-290 Warta, Rynek im. Wł. St. Reymonta 1
 tel. 43 828 71 00, fax 43 828 71 14
 pow. sieraadzki, woj. łódzkie

GALUNY NIEDE-6A1
 GRANITY RE-

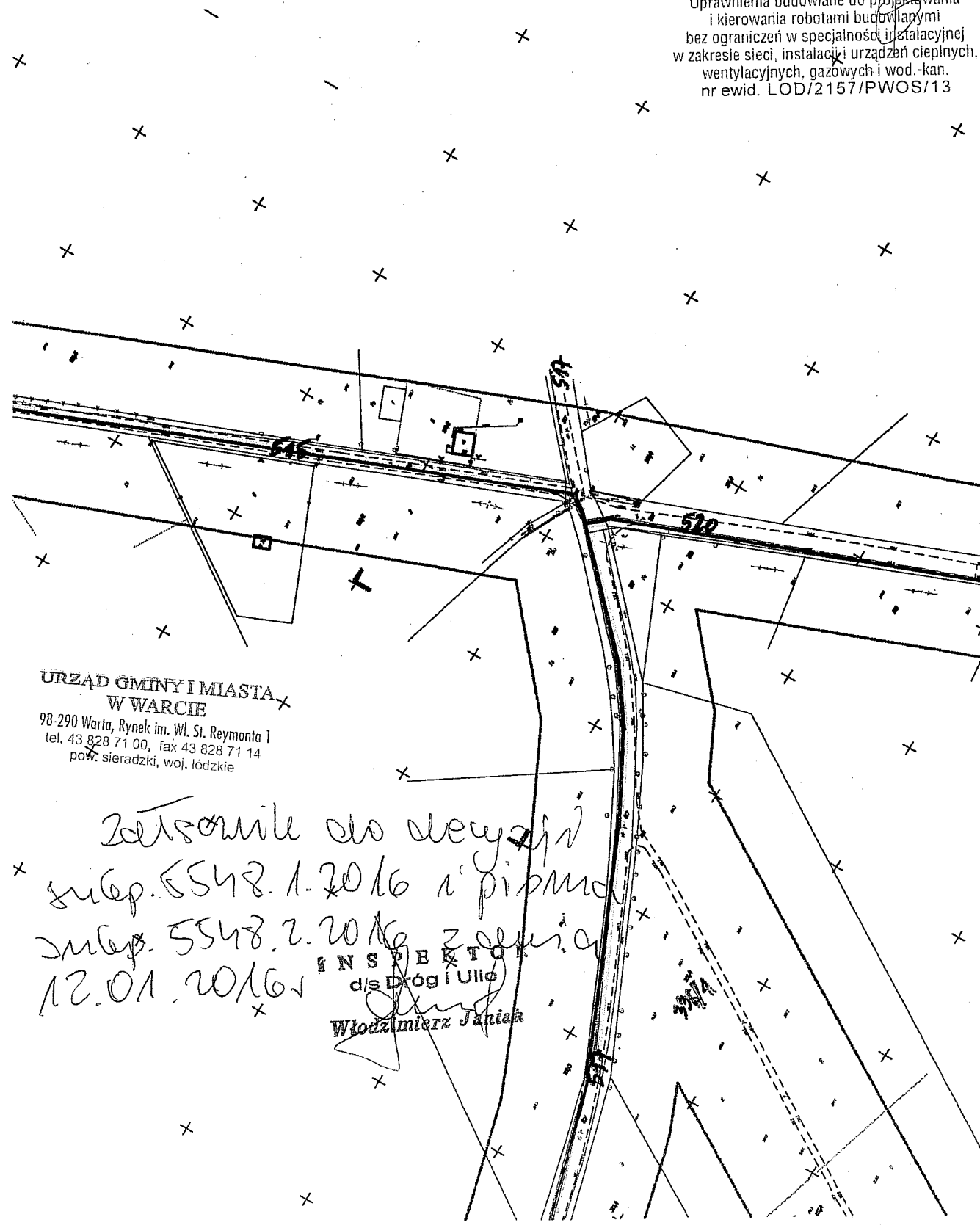
Załącznik do decyzji
 Julop. 5548.1.2016 i pismem
 Julop. 5548.2.2016 z dnia
 12.01.2016 r.

INSPEKTOR
 ds. Dróg i Ulic
 Włodzimierz Janiak

za zgodności
z 0179/ustawa

mgr inż. Ryszard Struski
Uprawnienia budowlane do projektowania
i kierowania robotami budowlanymi
bez ograniczeń w specjalności instalacyjnej
w zakresie sieci, instalacji i urządzeń cieplnych,
wentylacyjnych, gazowych i wod.-kan.
nr ewid. LOD/2157/PWOS/13

mgr inż. Ryszard Struski
Uprawnienia budowlane do projektowania
i kierowania robotami budowlanymi
bez ograniczeń w specjalności instalacyjnej
w zakresie sieci, instalacji i urządzeń cieplnych,
wentylacyjnych, gazowych i wod.-kan.
nr ewid. LOD/2157/PWOS/13



URZĄD GMINY I MIASTA
W WARCIE

98-290 Warta, Rynek im. Wł. St. Reymonta 1
tel. 43 828 71 00, fax 43 828 71 14
pow. sieradzki, woj. łódzkie

Zatwierdzenie do uchylenia
zdec. 5548.1.2016 r. pismem
zdec. 5548.2.2016 r. z dnia
12.01.2016 r.

INSPEKTOR
d/s Dróg i Ulic
Włodzisław Jankowski

za zgodności
z odg. mat. 11

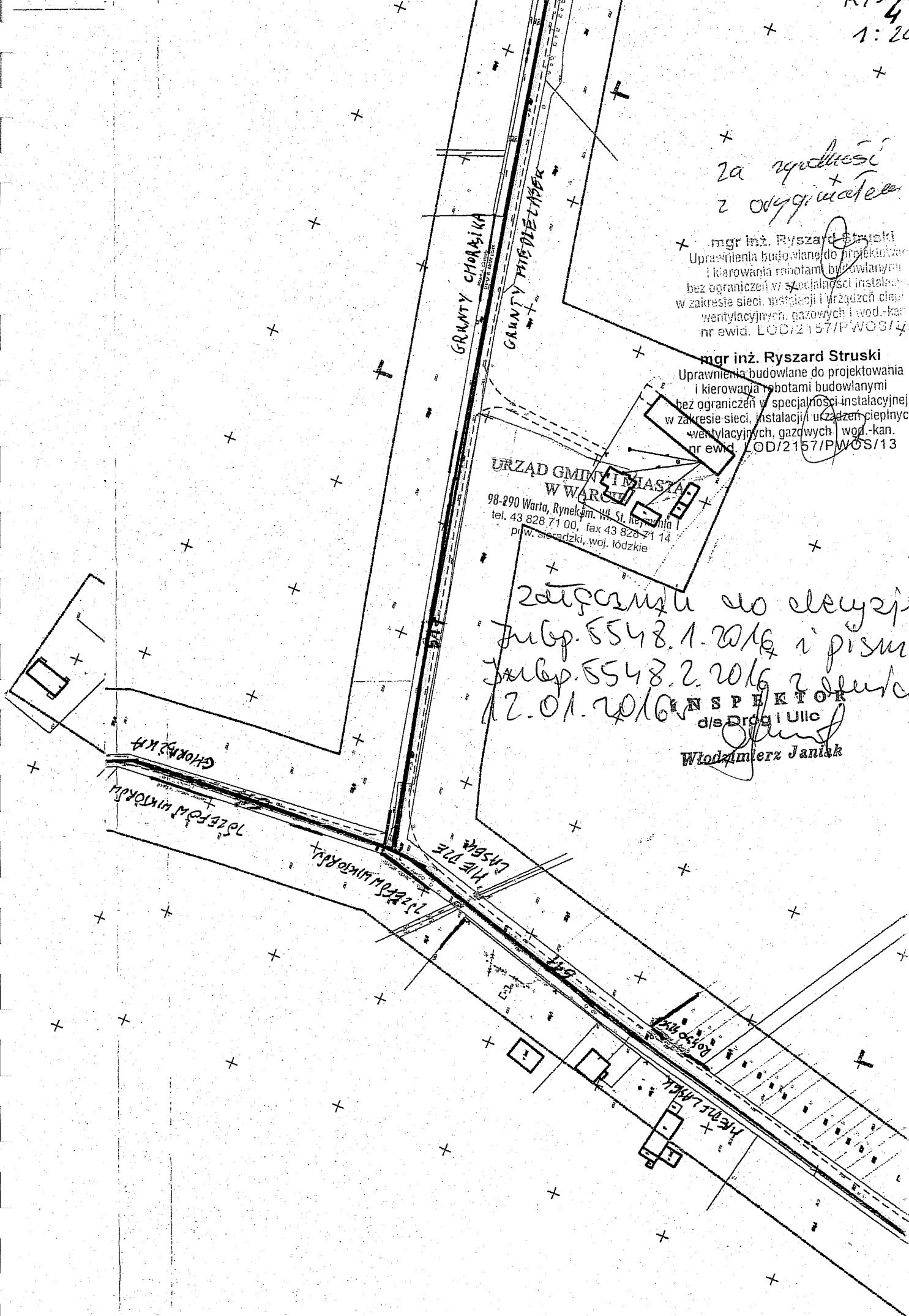
mgr inż. Ryszard Struski
Uprawnienia budowlane do projektowania
i kierowania robotami budowlanymi
bez ograniczeń w specjalności instalacyjnej
w zakresie sieci, instalacji i urządzeń cieplnych,
wentylacyjnych, gazowych i wod.-kan.
nr ewid. LOD/2157/PWOS/14

mgr inż. Ryszard Struski
Uprawnienia budowlane do projektowania
i kierowania robotami budowlanymi
bez ograniczeń w specjalności instalacyjnej
w zakresie sieci, instalacji i urządzeń cieplnych,
wentylacyjnych, gazowych i wod.-kan.
nr ewid. LOD/2157/PWOS/13

URZĄD GMINY I MIASTA
W WARSZAWIE
98-290 Warta, Rynek Gm. Wł. St. Kępczyńska 1
tel. 43 828 71 00, fax 43 828 71 14
pow. sieradzki, woj. łódzkie

zajętość do decyzji
Zubp. 5548.1.2016 i pismo
Zubp. 5548.2.2016 z dnia
12.01.2016

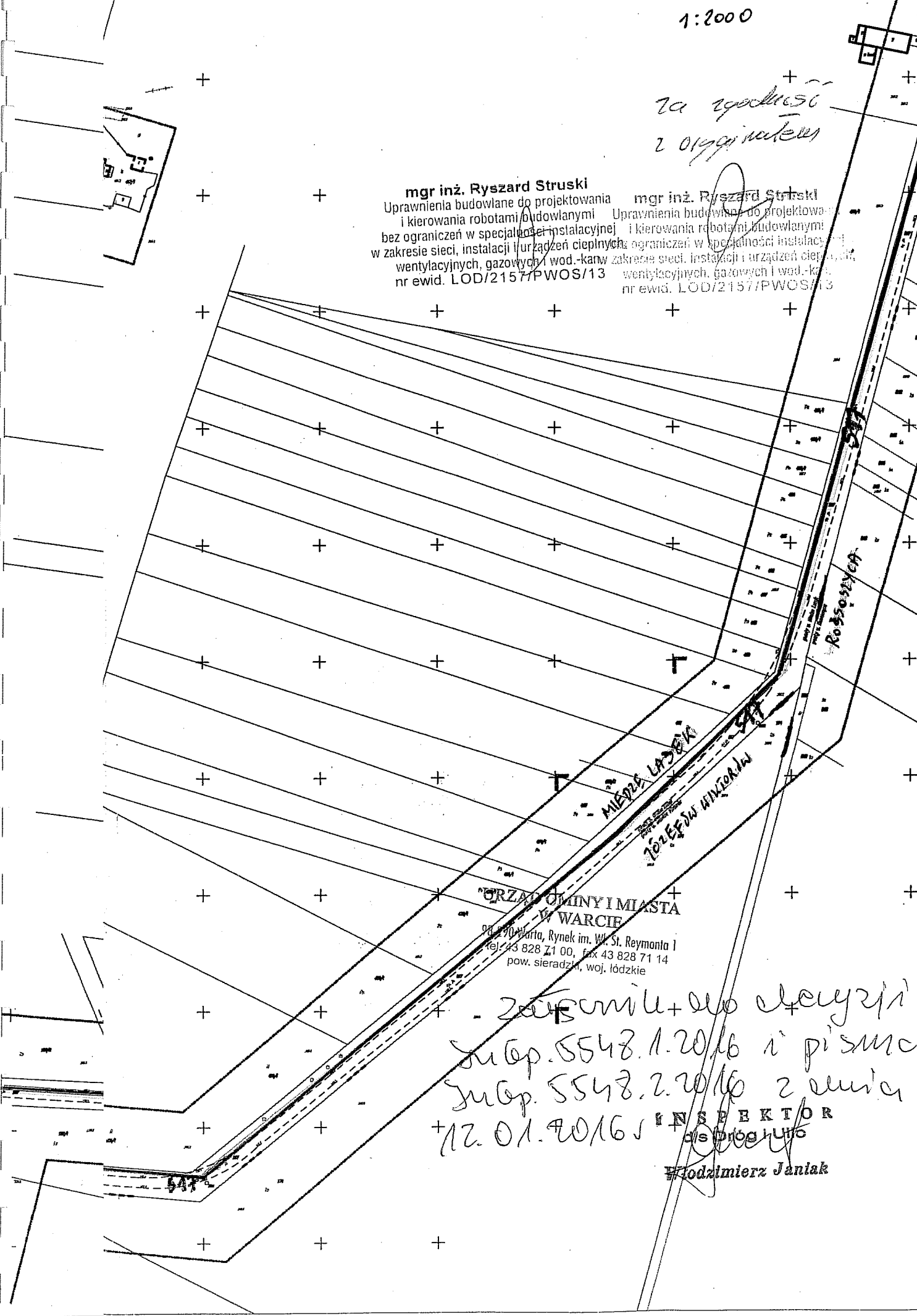
INSPEKTOR
ds. Drogi i Ulic
Włodzisław Janiak



*za zgodności
z oryginałem*

mgr inż. Ryszard Struski
Uprawnienia budowlane do projektowania
i kierowania robotami budowlanymi
bez ograniczeń w specjalności instalacyjnej
w zakresie sieci, instalacji i urządzeń ciepłych,
wentylacyjnych, gazowych i wod.-kan.
nr ewid. LOD/2157/PWOS/13

mgr inż. Ryszard Struski
Uprawnienia budowlane do projektowania
i kierowania robotami budowlanymi
bez ograniczeń w specjalności instalacyjnej
w zakresie sieci, instalacji i urządzeń ciepłych,
wentylacyjnych, gazowych i wod.-kan.
nr ewid. LOD/2157/PWOS/13




**URZĄD GMINY I MIASTA
W WARCIE**
ul. Wolności, Rynek im. Wł. St. Reymonta 1
tel. 43 828 71 00, fax 43 828 71 14
pow. sieradzki, woj. łódzkie

*zawieszenie do clayzji
Subp. 5548.1.20/16 i pisma
Subp. 5548.2.20/16 z dnia
12.01.2016*

**INSPEKTOR
ds. Progl. i Utr.**
[Signature]
Włodzisław Janiak

RYŚ NR 6

1:2000



*za zgodności
z oryginalnym*

mgr inż. Ryszard Struski
 + Uprawnienia budowlane do projektowania
 i kierowania robotami budowlanymi
 bez ograniczeń w specjalności instalacyjnej
 w zakresie sieci, instalacji i urządzeń ciepłych,
 wentylacyjnych, gazowych i wod.-kan.
 nr ewid. LOD/2157/PWOS/13

mgr inż. Ryszard Struski
 Uprawnienia budowlane do projektowania
 i kierowania robotami budowlanymi
 bez ograniczeń w specjalności instalacyjnej
 w zakresie sieci, instalacji i urządzeń ciepłych,
 wentylacyjnych, gazowych i wod.-kan.
 nr ewid. LOD/2157/PWOS/13

**URZĄD GMINY I MIASTA
W WARCIE**

98-290 Warta, Rynek im. Wł. St. Reymonta 1
 tel. 43 828 71 00, fax 43 828 71 14
 pow. sieradzki, woj. łódzkie

*zainteresunku do decyzji
z dn. 5.5.2016 r. i pismem
z dn. 5.5.2016 r. z dnia
12.01.2016 r.*

**INSPEKTOR
d/s OROBITUS**

Włodzisław Janiak

PIERZCHNIA GARA

DZIEŁO WIKTORA

PIERZCHNIA GARA

DZIEŁO WIKTORA

RYS NR 7

1:2000

**URZĄD GMINY I MIASTA
W WARCIE**

98-290 Warta, Rynek im. Wł. St. Reymonta 1
tel. 43 828 71 00, fax 43 828 71 14
pow. sieradzki, woj. łódzkie

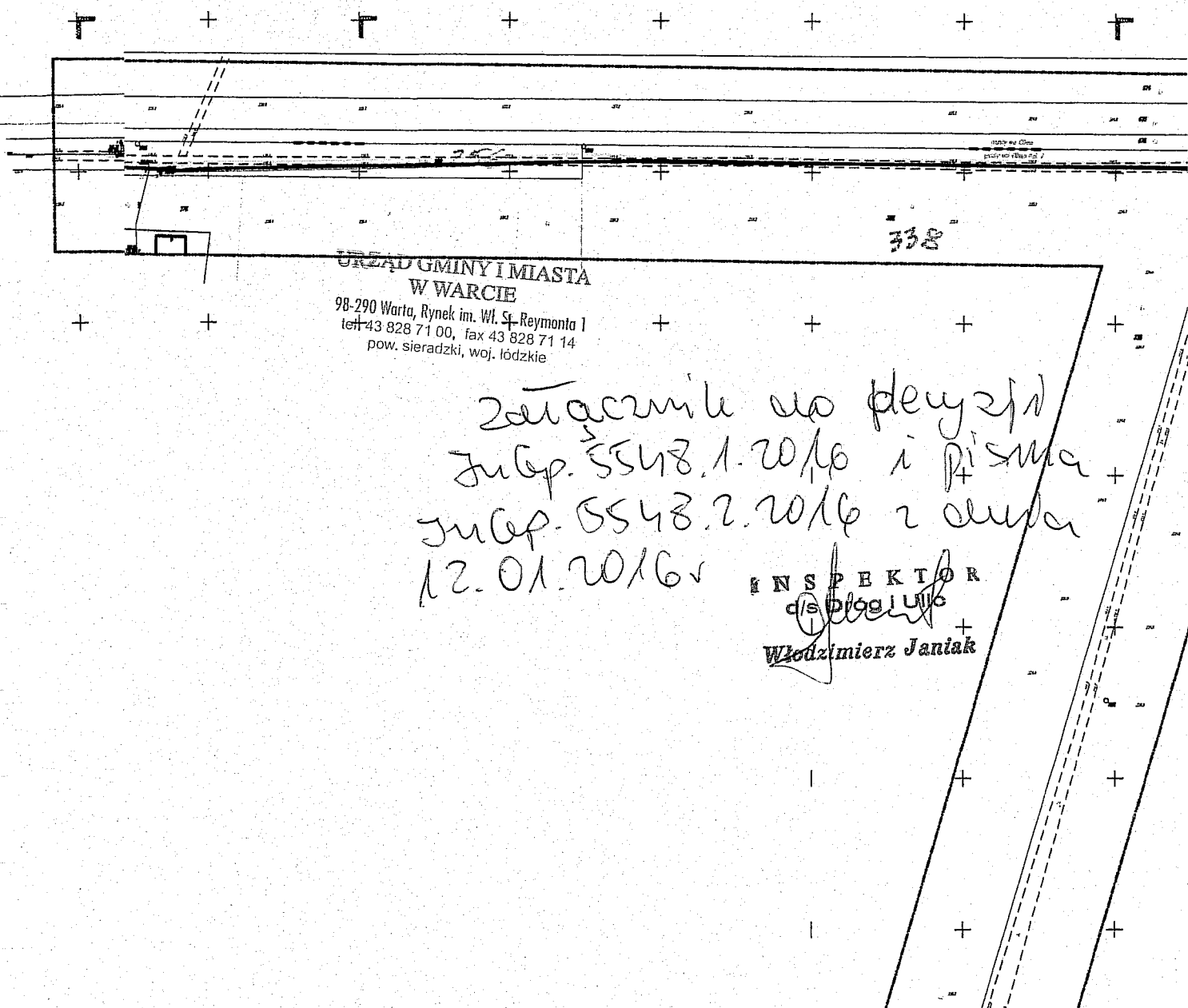
Załącznik do decyzji
zubp. 5548.1.2016 w sprawie
zubp. 5548.2.2016 z dnia
12.01.2016

INSPEKTOR
ds. Dróg i Ulic
Włodzimierz Kaniał

*Za zgodności
z projektem*

mgr inż. Ryszard Struski
Uprawnienia budowlane do projektowania
i kierowania robotami budowlanymi
bez ograniczeń w specjalności instalacyjnej
w zakresie sieci, instalacji i urządzeń ciepłych,
wentylacyjnych, gazowych i wod.-kan.
nr ewid. LOD/2157/PWOS/13

mgr inż. Ryszard Struski
Uprawnienia budowlane do projektowania
i kierowania robotami budowlanymi
bez ograniczeń w specjalności instalacyjnej
w zakresie sieci, instalacji i urządzeń ciepłych,
wentylacyjnych, gazowych i wod.-kan.
nr ewid. LOD/2157/PWOS/13



**URZĄD GMINY I MIASTA
W WARCIE**
98-290 Warta, Rynek im. Wł. Reymonta 1
tel 43 828 71 00, fax 43 828 71 14
pow. sieradzki, woj. łódzkie

*Zatwierdził na projekcie
Inż. 5548.1.2016 i pisma
Inż. 5548.2.2016 z dnia
12.01.2016*

**INSPEKTOR
ds. PROJEKTÓW**
[Signature]
Włodzimierz Janiak

OŚWIADCZENIE

Ja niżej podpisany(a) Zdzisław Pluciński,
zamieszkały(a) w Josefów-Wilków 4 gm. Warta
nr. dowodu AN 7 758 446
posiadający nieruchomość gruntową położoną w miejscowości
Pierzeczna Góra gmina Warta oznaczoną numerem
ewidencyjnym 442,
której jestem właścicielem zostałem zapoznany z projektem inwestycji celu
publicznego :

**„Budowa sieci wodociągowej wraz z przyłączami w miejscowości
dla wschodniej części gminy Warta”**

którego investorem jest Gmina Miasto Warta.

Po zapoznaniu się z przebiegiem inwestycji, obowiązkami inwestora i swoimi
prawami, niniejszym oświadczam, że wyrażam zgodę na budowę i późniejszą
eksploatację sieci wodociągowej przebiegającej przez teren mojej posiadłości.

Pluciński Zdzisław
(podpis czytelny)

Josefów-Wilków, dnia 08.12.2015

OŚWIADCZENIE

Ja niżej podpisany(a) PIOTR BOGUSŁAWSKI,
zamieszkały(a) w PIERZCHNIA GÓRA 10 gm. WARTA
posiadający nieruchomość gruntową położoną w miejscowości
... PIERZCHNIA GÓRA gmina Warta oznaczoną numerem
ewidencyjnym 44015
której jestem właścicielem zostałem zapoznany z projektem inwestycji celu
publicznego :

**„Budowa sieci wodociągowej wraz z przyłączami w miejscowości
dla wschodniej części gminy Warta”**

którego inwestorem jest Gmina Miasto Warta.

Po zapoznaniu się z przebiegiem inwestycji, obowiązkami inwestora i swoimi
prawami, niniejszym oświadczam, że wyrażam zgodę na budowę i późniejszą
eksploatację sieci wodociągowej przebiegającej przez teren mojej posiadłości.

..... Piotr Bogusławski
(podpis czytelny)

..... WARTA, dnia .. 01.12.2015r.

Sieradz, styczeń 2016 rok

OŚWIADCZENIE

Zgodnie z wymogami ustawy z dnia 16.04.2004 o zmianie Ustawy Prawo Budowlane (Dz. U. Nr 93, poz. 888), a w szczególności art. 20 ust. 4 powołanej ustawy niniejszym oświadczam, że przedkładany projekt budowlany rozbudowy sieci wodociągowej dla wschodniej części gminy Warta – etap III sporządzony został zgodnie z obowiązującymi przepisami oraz zasadami wiedzy technicznej.

Inwestor zadania :

Gmina Miasto Warta
Rynek im. Wł. St. Reymonta 1
98-290 Warta

Adres Budowy : Dz. nr 177, 348/3 obr. Rossoszyca;
Dz. nr 520, 517, 515 obr. Miedze Lasek;
Dz. nr 514, 513, 511 obr. Chorążka;
Dz. nr 209, 207, 212, 201, 202, 2/14 obr. Józefów Wiktorów;
Dz. nr 523, 521, 522, 442, 440/5, 441/22, 441/35 obr. Pierzchnia Góra;
Dz. nr 412, 479 obr. Dzierżazna;
Dz. nr 26, 25/1 obr. Kolonia Glinno;
Dz. nr 339, 337, 338, 256 obr. Glinno Kolonia II.

PROJEKTOWANIE I NADZORY
robót budowlanych sieci wodno-kan.
inż. Małgorzata Luczak
upr. bud. 614/86/94

mgr inż. Ryszard Struski
Uprawnienia budowlane do projektowania
i kierowania robotami budowlanymi
bez ograniczeń w specjalności instalacyjnej
w zakresie sieci, instalacji i urządzeń cieplnych,
wentylacyjnych, gazowych i wod.-kan.
nr ewid. LOD/2157/PWOS/13

Informacja dotycząca bezpieczeństwa

i ochrony zdrowia

zgodnie z Rozporządzenia Ministra Infrastruktury z dnia 23 czerwca 2003 r. w sprawie informacji dotyczącej bezpieczeństwa i ochrony zdrowia oraz planu bezpieczeństwa i ochrony zdrowia (Dz. U. Nr 120 poz. 1126)

Nazwa i adres obiektu budowlanego:

**„ROZBUDOWA SIECI WODOCIĄGOWEJ DLA WSCHODNIEJ
CZĘŚCI GMINY WARTA – ETAP III”**

Inwestor:

Gmina Miasto Warta
Rynek im. Wł. St. Reymonta 1
98-290 Warta

Imię i Nazwisko
projektanta
sporządzającego informację
mgr inż. Ryszard Struski
Uprawnienia budowlane do projektowania
i kierowania robotami budowlanymi
bez ograniczeń w specjalności instalacyjnej
w zakresie sieci, instalacji i urządzeń cieplnych,
wentylacyjnych, gazowych i wod.-kan.
nr ewidencyjny 157/PWOS/13

1. Zakres robót dla całego zamierzenia budowlanego oraz kolejność realizacji poszczególnych obiektów

W ramach przedmiotowego przedsięwzięcia inwestycyjnego przewiduje się wykonanie sieci wodociągowej wraz z robotami towarzyszącymi. Zakres robót obejmuje:

SIEĆ WODOCIĄGOWA

| | |
|---|---------------|
| - łączna długość sieci DN 125 mm PEHD | - 15.800,86 m |
| - zasuwa wodociągowa DN 100 mm | - 18 szt |
| - hydranty p. poz. średnicy 80 mm nadziemne | - 62 szt |

2. Wykaz istniejących obiektów budowlanych

- infrastruktura drogowa
- rowy melioracyjne
- sieć energetyczna
- sieć telekomunikacyjna

3. Wskazania elementów zagospodarowania działki lub terenu, które mogą stwarzać zagrożenia bezpieczeństwa i zdrowia ludzi

- infrastruktura drogowa

4. Wskazania dotyczące przewidywanych zagrożeń występujących podczas realizacji robót budowlanych, określające skalę i rodzaje zagrożeń oraz miejsce i czas ich występowania

Zagrożenia bezpieczeństwa pracowników mogą występować podczas:

- wycinki drzew i krzewów piłą mechaniczną – roboty te mogą stwarzać ryzyko przygniecenia oraz uszkodzenia ciała sprzętem do cięcia drzew lub karczowania pni. Należy zachować właściwą technologię cięcia oraz zapewnić bezpieczeństwo w stosunku do innych pracowników i ewentualnych osób trzecich poruszających się w pobliżu prowadzenia robót. Piłą mechaniczną powinni obsługiwać pracownicy z odpowiednimi uprawnieniami.
- układania i rozbiórki dróg – roboty te mają charakter, który stwarza duże ryzyko przy czynnych pasach drogowych przy bezpośrednim ruchu pojazdów na drodze, a w szczególności potrącenia przez przejeżdżające pojazdy.

- roboty budowlane (ziemne), zwłaszcza przy wykonywaniu wykopów, mają charakter, który może stwarzać szczególnie wysokie ryzyko powstania zagrożenia bezpieczeństwa i zdrowia ludzi, a w szczególności np. przysypanie ziemią, uderzenie elementów pracującego sprzętu itp.
- część robót przy wykonywaniu wodociągu będzie musiała być prowadzona pod liniami elektroenergetycznymi lub też w ich pobliżu. Wykonywanie prac w tym rejonie, bez wyłączenia energii lub też bez zachowania bezpiecznych odległości grozi porażeniem prądem ze skutkiem śmiertelnym.
- roboty będą prowadzone w sąsiedztwie rowów melioracyjnych, zwłaszcza przy wysokich stanach wód, mogą stwarzać ryzyko utonięcia pracowników.

Ponadto przy wykonywaniu w/w robót przy użyciu urządzeń i osprzętu elektrycznego, jak również przy ich podłączeniu do linii lub agregatu prądotwórczego, konieczne będzie wykonanie robót w pobliżu linii elektroenergetycznych, w odległości mniejszej niż dopuszczalne. W takiej sytuacji istnieje zagrożenie porażeniem prądem elektrycznym ze skutkiem śmiertelnym.

Przy wykonywaniu części prac przy transporcie materiałów na budowę (i z budowy) może dojść na placu budowy do potrąceń przez przejeżdżające pojazdy lub do wypadku drogowego (wymagany ewentualnie projekt organizacji ruchu).

5. Wskazania sposobu prowadzenia instruktażu pracowników przed przystąpieniem do realizacji robót szczególnie niebezpiecznych

Przed przystąpieniem do realizacji prac szczególnie niebezpiecznych powinny być przeprowadzone szkolenia stanowiskowe bez względu na fakt ich wcześniejszego przeprowadzenia na podobnym stanowisku. To samo dotyczy zapoznania pracowników z ryzykiem. Ponadto:

- pracownicy nadzoru technicznego na budowie (kierownik budowy, kierownicy robót) powinni posiadać uprawnienia do sprawowania samodzielnych funkcji technicznych w budownictwie.
- każdy pracownik powinien posiadać aktualne orzeczenie lekarskie o braku przeciwwskazań do wykonywania pracy na zajmowanym stanowisku i być odpowiednio przeszkolony.

- pracownik obsługujący maszyny i urządzenia, które wymagają specjalnych kwalifikacji, powinien legitymować się świadectwem potwierdzającym posiadanie takich kwalifikacji.
- pracownicy powinni być przez pracodawcę wyposażeni w odzież i obuwie robocze oraz środki ochrony indywidualnej i stosować je podczas wykonywania prac.
- dla wszystkich stanowisk pracy na budowie należy opracować ocenę ryzyka zawodowego i o ryzyku tym poinformować pracowników. Należy też konsultować z nimi działania na rzecz zapewnienia bezpieczeństwa pracy na budowie.

W przypadku do podwykonawców niestosujących i nieegzekwujących stosowanie się przez pracowników przepisów bhp i przepisów bioz wymaganych na stanowisku pracy powinny być wyciągane konsekwencje, do wstrzymania robót z winy podwykonawcy włącznie.

6. Sposób przechowywania na budowie materiałów i wyrobów niebezpiecznych

Nie przewiduje się gromadzenia na budowie niebezpiecznych materiałów i wyrobów.

7. Wskazanie środków technicznych i organizacyjnych zapobiegających niebezpieczeństwom wynikającym z wykonywania robót budowlanych w strefach szczególnego zagrożenia zdrowia lub w ich sąsiedztwie, w tym zapewniające bezpieczną i sprawna komunikację, umożliwiające szybką ewakuację na wypadek pożaru, awarii i innych zagrożeń.

Szczegółowe wymagania dotyczące bezpieczeństwa i ochrony zdrowia przy wykonywaniu robót budowlanych w strefach szczególnego zagrożenia zdrowia określają przepisy w zakresie bezpieczeństwa i higieny pracy. Szczegółowe zapisy w tym zakresie powinien zawierać plan bezpieczeństwa i ochrony zdrowia. Obowiązek opracowania planu bioz lub zapewnienia jego opracowania, ciąży na kierowniku budowy. W szczególności powinien on uwzględniać:

- jeżeli na tym samym placu budowy jednocześnie działa dwóch lub więcej wykonawców, to winien być ustanowiony koordynator ds. bhp., obowiązek pełnienia funkcji koordynatora nałożony został na kierownika budowy;


- dla wszystkich stanowisk pracy na budowie należy opracować ocenę ryzyka zawodowego i o ryzyku tym poinformować pracowników. Należy też konsultować z nimi działania na rzecz zapewnienia bezpieczeństwa pracy na budowie;
- przy organizowaniu pracy należy uwzględniać wymagania, jakie winny być spełnione przy zatrudnianiu młodocianych;
- należy przestrzegać przepisów regulujących zasady wykonywania ręcznych prac transportowych;
- stałe stanowiska pracy na otwartej przestrzeni, a w szczególności stanowiska operatorów maszyn i sprzętu, należy zabezpieczyć przed wpływami atmosferycznymi i przedmiotami – za pomocą daszków, a w okresie zimowym osłonić, zapewniając dobrą widoczność operatorowi;
- **nie wolno sytuować stanowisk pracy pod czynnymi napowietrznymi liniami elektroenergetycznymi bliżej niż w odległości 3, 5, 10, 15 m dla linii o napięciu nieprzekraczającym odpowiednio 1, 15, 30, 110 kV oraz 30 m dla linii powyżej 110 kV, w przypadku konieczności wykonania prac w tym rejonie linie należy wyłączyć;**
- osoby na stanowiskach pracy na wysokości (1 m powyżej poziomu podłogi lub ziemi) powinny być zabezpieczone przed upadkiem z wysokości przy pomocy środka ochrony zbiorowej, jakim są głównie balustrady składające się z poręczy ochronnej na wysokości 1,1 m, deski krawężnikowe o wysokości 15 cm i wypełnienia pomiędzy poręczą a deską. Środki ochrony indywidualnej należy stosować wtedy, gdy stosowanie środków zbiorowych jest niemożliwe lub nieuzasadnione;
- otwory technologiczne w stropach, studniach itp. oraz krawędzie otwartych powierzchni, w pobliżu których znajdują się stanowiska pracy, winny być zabezpieczone balustradami opisanymi powyżej;
- wszelkie czynności związane z instalacjami i urządzeniami elektrycznymi mogą być wykonywane tylko przez osoby posiadające odpowiednie uprawnienia;
- urządzenia i instalacje powinny mieć zapewnioną ochronę przeciwporażeniową przed dotykiem bezpośrednim i pośrednim, potwierdzoną wynikami pomiarów;
- budowlane rozdzielnice prądu powinny być prawidłowo rozmieszczone (max. 50 m od odbiornika) i zabezpieczone przed dostępem osób niepowołanych;

- przewody zasilające powinny być zabezpieczone przed uszkodzeniami mechanicznymi, a przyłączenia do rozdzielnic wykonane w sposób zapewniający bezpieczeństwo;
- należy prowadzić okresowe kontrole stanu stacjonarnych urządzeń elektrycznych (raz na miesiąc) i stanu oporności tych urządzeń (dwa razy w roku);
- maszyny i inne urządzenia techniczne powinny być montowane i eksploatowane zgodnie ze wskazaniem producenta i posiadać certyfikat na znak bezpieczeństwa lub deklarację zgodności. Powinny też być wyposażone w odpowiednie zabezpieczenia i urządzenia ochronne;
- maszyny i narzędzia ręczne powinny być utrzymywane w stanie pełnej sprawności technicznej i użytkowane zgodnie z przeznaczeniem przez osoby przeszkolone w tym zakresie, a w szczególnych przypadkach przez osoby posiadające udokumentowane kwalifikacje;
- maszyny i urządzenia podlegające dozorowi technicznemu mogą być użytkowane tylko po uzyskaniu świadectwa dopuszczającego je do ruchu;
- narzędzia ręczne i drabiny muszą być we właściwym stanie technicznym;
- dla wszystkich maszyn i urządzeń powinny być opracowane i udostępnione do stałego korzystania instrukcje bezpiecznej obsługi i konserwacji;
- maszyny powinny być oznaczone odpowiednimi znakami i barwami bezpieczeństwa;
- roboty ziemne powinny być prowadzone na podstawie projektu, który określa m.in. położenie podziemnych instalacji i urządzeń. Bezpieczną odległość od tych instalacji (odległość, w jakiej mogą być wykonywane prace naziemne) powinien ustalić kierownik budowy;
- miejsca niebezpieczne przy wykopach należy ogrodzić (balustradami wys. 1,1 m w odległości 1 m od krawędzi wykopu) i oznaczyć napisami ostrzegawczymi, w porze nocnej i zmroku zaopatrzyć w światła ostrzegawcze;
- ściany wykopów należy zabezpieczyć przez wykonanie obudowy lub skarp o bezpiecznym kącie nachylenia;
- przy głębokości wykopu większej niż 1 m należy wykonać bezpieczne zejścia i wyjścia, rozmieszczone nie rzadziej, niż co 20 m;

- urobek wydobywany z wykopu należy składować w odległości min. 60 cm od krawędzi wykopu lub poza strefa klina odłamu gruntu, jeżeli ściany nie są obudowane;
- koparka powinna być ustawiona nie bliżej niż 60 cm od krawędzi wykopu lub poza strefą klina odłamu gruntu. Pomiędzy koparką a wykopem przebywanie osób jest zabronione.

Poza wyżej wymienionymi ograniczeniami, proponuje się ustalić w bioz następujące ogólne warunki i zalecenia dotyczące czynności zabezpieczających mogących głównie wyniknąć podczas robót przygotowawczych i ziemnych:

- a) przy natrafieniu na przedmioty zabytkowe lub szczątki archeologiczne należy niezwłocznie zawiadomić o tym inwestora oraz odpowiednie władze konserwatorskie, wstrzymując jednocześnie na obszarze wykopalisk roboty, aż do decyzji tych władz,
- b) w przypadku napotkania przedmiotów wybuchowych lub niebezpiecznych (np. zapalniki, pociski, bomby lotnicze, beczki lub naczynia z płynami łatwopalnymi itp.) względnie przedmiotów trudnych do identyfikacji, należy:
 - wszelkie roboty w obrębie odkrycia natychmiast przerwać,
 - miejsca niebezpieczne ogrodzić i oznakować napisami ostrzegawczymi,
 - zawiadomić najbliższy posterunek Policji oraz władze administracyjne, na terenie których nastąpiło odkrycie, a dalsze prace mogą być wykonywane za zezwoleniem tych organów zgodnie z obowiązującymi przepisami w tym zakresie.
- c) jeżeli w obrębie prowadzonych robót ziemnych napotka się na urządzenia podziemne (np. instalacyjne, wodociągowe, kanalizacyjne, cieplne, gazowe, elektryczne, drenażowe itp.), nie przewidziane w dokumentacji technicznej, wówczas roboty należy przerwać, powiadomić inwestora i nadzór autorski, a dalsze prace prowadzić dopiero po uwzględnieniu trybu postępowania z instytucjami sprawującymi nadzór nad tymi urządzeniami,
- d) w przypadku natrafienia, w trakcie wykonywania robót ziemnych na nie przewidziane w dokumentacji technicznej warunki wodno – gruntowe, uniemożliwiające lub w znacznym stopniu utrudniające prowadzenie robót należy niezwłocznie powiadomić inwestora i nadzór autorski celem podjęcia odpowiednich decyzji.



Zaświadczenie

o numerze weryfikacyjnym:

ŁOD-8N3-P5V-2JY *

Pan Ryszard STRUSKI o numerze ewidencyjnym ŁOD/IS/0031/14

adres zamieszkania ul. 11 Listopada 11 m. 28, 98-200 Sieradz

jest członkiem Łódzkiej Okręgowej Izby Inżynierów Budownictwa i posiada wymagane ubezpieczenie od odpowiedzialności cywilnej.

Niniejsze zaświadczenie jest ważne od 2015-03-01 do 2016-02-29.

Zaświadczenie zostało wygenerowane elektronicznie i opatrzone bezpiecznym podpisem elektronicznym weryfikowanym przy pomocy ważnego kwalifikowanego certyfikatu w dniu 2015-02-26 roku przez:

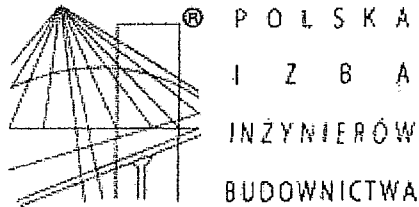
Barbara Małec, Przewodniczący Rady Łódzkiej Okręgowej Izby Inżynierów Budownictwa.

(Zgodnie art. 5 ust 2 ustawy z dnia 18 września 2001 r. o podpisie elektronicznym (Dz. U. 2001 Nr 130 poz. 1450) dane w postaci elektronicznej opatrzone bezpiecznym podpisem elektronicznym weryfikowanym przy pomocy ważnego kwalifikowanego certyfikatu są równoważne pod względem skutków prawnych dokumentom opatrzonym podpisami własnoręcznymi.)

* Weryfikację poprawności danych w niniejszym zaświadczeniu można sprawdzić za pomocą numeru weryfikacyjnego zaświadczenia na stronie Polskiej Izby Inżynierów Budownictwa www.piib.org.pl lub kontaktując się z biurem właściwej Okręgowej Izby Inżynierów Budownictwa.

Za zgodność z oryginałem

Ryszard Struski



Zaświadczenie

o numerze weryfikacyjnym:

ŁOD-X9A-6F8-SXR *

Pani Marianna ŁUCZAK o numerze ewidencyjnym ŁOD/IS/4548/03
adres zamieszkania ul. Jana Pawła II 47 m. 66, 98-200 Sieradz
jest członkiem Łódzkiej Okręgowej Izby Inżynierów Budownictwa i posiada wymagane
ubezpieczenie od odpowiedzialności cywilnej.

Niniejsze zaświadczenie jest ważne od 2015-04-01 do 2016-03-31.

Zaświadczenie zostało wygenerowane elektronicznie i opatrzone bezpiecznym podpisem elektronicznym
weryfikowanym przy pomocy ważnego kwalifikowanego certyfikatu w dniu 2015-03-16 roku przez:

Barbara Małec, Przewodniczący Rady Łódzkiej Okręgowej Izby Inżynierów Budownictwa.

(Zgodnie art. 5 ust 2 ustawy z dnia 18 września 2001 r. o podpisie elektronicznym (Dz. U. 2001 Nr 130 poz. 1450) dane w postaci
elektronicznej opatrzone bezpiecznym podpisem elektronicznym weryfikowanym przy pomocy ważnego kwalifikowanego certyfikatu są
równoważne pod względem skutków prawnych dokumentom opatrzonym podpisami własnoręcznymi.)

* Weryfikację poprawności danych w niniejszym zaświadczeniu można sprawdzić za pomocą numeru weryfikacyjnego zaświadczenia na
stronie Polskiej Izby Inżynierów Budownictwa www.piib.org.pl lub kontaktując się z biurem właściwej Okręgowej Izby Inżynierów
Budownictwa.

Za zgodność z oryginałem

Ryszard Struski

Łódzka Okręgowa Izba Inżynierów Budownictwa

Okręgowa Komisja Kwalifikacyjna

OKK/5455/1724/13

sgn. akt. KK/D/7131-2/2157/13

DECYZJA

Na podstawie art. 24 ust. 1 pkt 2 Ustawy z dnia 15 grudnia 2000 r. o samorządach zawodowych architektów, inżynierów budownictwa oraz urbanistów (*Dz. U. z 2001 r., Nr 5, poz. 42 z późn. zm.*) i art. 12 ust. 1 pkt 1, 2, 3, 4 i 5, art. 13 ust. 1 pkt 1 i 2 i ust. 3 i 4, art. 14 ust. 1 pkt 4 i ust. 3 pkt 1 i 3 Ustawy z dnia 7 lipca 1994 r. Prawo budowlane (*tekst jedn. Dz. U. z 2010 r., Nr 243, poz. 1623 z późn. zm.*), oraz § 11 ust. 1 pkt 1 Rozporządzenia Ministra Transportu i Budownictwa z dnia 28 kwietnia 2006 r. w sprawie samodzielnych funkcji technicznych w budownictwie (*Dz. U. z 2006 r., Nr 83, poz. 578 z późn. zm.*), po ustaleniu, że zostały spełnione warunki w zakresie przygotowania zawodowego oraz po złożeniu egzaminu na uprawnienia budowlane z wynikiem pozytywnym

**Okręgowa Komisja Kwalifikacyjna
Łódzkiej Okręgowej Izby Inżynierów Budownictwa
stwierdza, że**

Pan Ryszard Struski

magister inżynier
kierunek inżynieria środowiska

urodzony dnia 3 października 1963 r. w Sieradzu

otrzymuje

UPRAWNIENIA BUDOWLANE

numer ewidencyjny LOD/2157/PWOS/13

**do projektowania i kierowania robotami budowlanymi bez ograniczeń
w specjalności instalacyjnej w zakresie sieci, instalacji i urządzeń
ciepłych, wentylacyjnych, gazowych, wodociągowych i kanalizacyjnych**

UZASADNIENIE

W związku z uwzględnieniem w całości żądania strony, na podstawie art. 107 § 4 K.p.a. odstępuje się od uzasadnienia decyzji. Zakres nadanych uprawnień budowlanych wskazano na odwołanie decyzji.

Pouczenie

Od niniejszej decyzji służy odwołanie do Krajowej Komisji Kwalifikacyjnej Polskiej Izby Inżynierów Budownictwa w Warszawie, za pośrednictwem Łódzkiej Okręgowej Izby Inżynierów Budownictwa w Łodzi, w terminie 14 dni od daty doręczenia decyzji.

Skład Orzekający Okręgowej Komisji Kwalifikacyjnej
Łódzkiej Okręgowej Izby Inżynierów Budownictwa:

Przewodniczący Składu Orzekającego OKK ŁOIIB
mgr inż. Zbigniew Cichoński

Członek Składu Orzekającego OKK ŁOIIB
mgr inż. Jan Gałązka

Członek Składu Orzekającego OKK ŁOIIB
mgr inż. Tomasz Kluska



Pan Ryszard Struski jest upoważniony do:

- 1) projektowania, sprawdzania projektów architektoniczno-budowlanych i sprawowania nadzoru autorskiego oraz kierowania budową lub innymi robotami budowlanymi, związanymi z obiektem budowlanym takim jak: sieci i instalacje ciepłne, wentylacyjne, gazowe, wodociągowe i kanalizacyjne, z doбором właściwych urządzeń w projekcie budowlanym oraz ich instalowaniem w procesie budowy lub remontu, zgodnie z art. 14 ust. 3 pkt 1 i 3 Prawa budowlanego i § 23 ust. 1 Rozporządzenia MTiB;
- 2) sporządzania projektu zagospodarowania działki lub terenu, zgodnie z § 15 Rozporządzenia MTiB;
- 3) kierowania wytwarzaniem konstrukcyjnych elementów budowlanych oraz nadzorowania i kontroli technicznej wytwarzania tych elementów oraz do wykonywania nadzoru inwestorskiego, zgodnie z art. 13 ust. 3 Prawa budowlanego;
- 4) sprawowania kontroli technicznej utrzymania obiektów budowlanych, zgodnie z art. 13 ust. 4 Prawa budowlanego z zastrzeżeniem art. 62 ust. 5 Prawa budowlanego.

Skład Orzekający Okręgowej Komisji Kwalifikacyjnej
Łódzkiej Okręgowej Izby Inżynierów Budownictwa:

Przewodniczący Składu Orzekającego OKK ŁOIIB
mgr inż. Zbigniew Cichoński

Członek Składu Orzekającego OKK ŁOIIB
mgr inż. Jan Gałązka

Członek Składu Orzekającego OKK ŁOIIB
mgr inż. Tomasz Kluska

Zbigniew Cichoński

Jan Gałązka

Tomasz Kluska



Otrzymują:

1. Ryszard Struski
ul. 11. Listopada 11/28
98-200 Sieradz;
2. Rada Łódzkiej Okręgowej Izby Inżynierów Budownictwa;
3. Główny Inspektor Nadzoru Budowlanego;
4. a/a.

Sieradz, dnia 30 grudnia 1994 r.

URZĄD WOJEWÓDZKI
W SIERADZU

Nr 0614

A.IV-7342-71/94

DECYZJA O STWIERDZENIU
PRZYGOTOWANIA ZAWODOWEGO

do pełnienia samodzielnych funkcji technicznych w budownictwie

Na podstawie § 2 ust.1 pkt.1 i § 13 ust.1 pkt 4 lit. a rozporządzenia Ministra Gospodarki Terenowej i Ochrony Środowiska z dnia 20 lutego 1975r. w sprawie samodzielnych funkcji technicznych w budownictwie /Dz.U.Nr.46 z późn. zm. Dz.U.Nr.42 z 1988r. i Nr.69 z 1991r./ stwierdza się, że:

Pan/Pani/

M a r i a n n a Ł U C Z A K
inżynier budownictwa

urodzony/a/ dnia 21 lutego 1952r. w Chojnach,
posiada przygotowanie zawodowe upoważniające do wykonywania
samodzielnej funkcji

p r o j e k t a n t a

w specjalności instalacyjno-inżynieryjnej w zakresie sieci sanitarnych - obejmującej sieci wodociągowe i kanalizacyjne.


Pan/Pani/ Marianna Łuczak

jest upoważniony/a/ do:

- 1/ sporządzania projektów sieci wodociągowych i kanalizacyjnych.
- 2/ wykonywania funkcji kierownika budowy i robót w w/w specjalności w oparciu o decyzję Dyrektora Wydziału Planowania Przestrzennego, Urbanistyki, Architektury i Nadzoru Budowlanego Urzędu Wojewódzkiego w Sieradzu nr.UAN-8386/71/86 z dnia 16 stycznia 1987r.

Za zgodność z oryginałem

Ryszard Skuski



Z up. WOJEWODY

Maria Bardysz
DYREKTOR

Wydział Urbanistyki, Architektury i Nadzoru Budowlanego
Biuro Główny Architekt Wojewódzki

gmina Warta

C:\Users\Mateo\appdata\local\temp\warta Druk 1-500 współrzędne_1_1_3571.sv\$

Id,X,Y,Z

Y

X

| | | | |
|--------|--------------|--------------|-----|
| Hpist | 6547763.9131 | 5733259.4099 | 0.0 |
| w382 | 6547763.8916 | 5733253.2206 | 0.0 |
| w381 | 6547784.2726 | 5733252.6405 | 0.0 |
| w380 | 6547890.7990 | 5733253.9358 | 0.0 |
| Hp59 | 6547903.1462 | 5733251.3874 | 0.0 |
| w379' | 6547903.2066 | 5733253.6134 | 0.0 |
| w379 | 6548002.5891 | 5733251.0316 | 0.0 |
| Hp58 | 6548132.2611 | 5733251.6007 | 0.0 |
| w378 | 6548132.2705 | 5733253.2287 | 0.0 |
| w377 | 6548167.5584 | 5733254.5273 | 0.0 |
| w376 | 6548297.8669 | 5733255.2454 | 0.0 |
| Hp57 | 6548468.9017 | 5733252.6613 | 0.0 |
| w375 | 6548468.9066 | 5733254.8643 | 0.0 |
| w374 | 6548564.5059 | 5733254.6513 | 0.0 |
| w373 | 6548650.0000 | 5733252.7116 | 0.0 |
| Hp56 | 6548734.2267 | 5733249.2459 | 0.0 |
| w372 | 6548734.2216 | 5733251.1842 | 0.0 |
| w371 | 6548869.9821 | 5733251.5415 | 0.0 |
| w370 | 6548927.7752 | 5733251.5415 | 0.0 |
| w369' | 6549021.4579 | 5733250.3137 | 0.0 |
| w369 | 6549081.9469 | 5733249.8555 | 0.0 |
| w368 | 6549087.5656 | 5733244.2367 | 0.0 |
| w367 | 6549071.6044 | 5733189.1966 | 0.0 |
| w366 | 6549040.0134 | 5733076.8905 | 0.0 |
| w365 | 6549007.8357 | 5732974.3260 | 0.0 |
| w364 | 6548978.3867 | 5732873.1638 | 0.0 |
| w363 | 6548969.5406 | 5732841.3373 | 0.0 |
| w362 | 6548967.4750 | 5732827.3886 | 0.0 |
| w361 | 6548942.0857 | 5732741.3249 | 0.0 |
| w360 | 6548938.8704 | 5732722.6301 | 0.0 |
| w359 | 6548919.9988 | 5732661.4161 | 0.0 |
| w358 | 6548911.8725 | 5732631.0884 | 0.0 |
| w357 | 6548900.3350 | 5732599.2061 | 0.0 |
| w356.3 | 6548890.3802 | 5732568.5530 | 0.0 |
| w356.2 | 6548877.1371 | 5732508.1629 | 0.0 |
| w356.1 | 6548852.5095 | 5732424.9871 | 0.0 |
| w356 | 6548835.1220 | 5732371.6833 | 0.0 |
| w355 | 6548835.4704 | 5732287.2893 | 0.0 |
| w354 | 6548839.4801 | 5732167.3923 | 0.0 |
| w353 | 6548840.1984 | 5732077.6559 | 0.0 |
| w352 | 6548842.2700 | 5732050.3600 | 0.0 |
| w351 | 6548842.3050 | 5732012.2471 | 0.0 |
| w350 | 6548885.7338 | 5732011.1166 | 0.0 |
| w349 | 6548913.8123 | 5732009.5496 | 0.0 |
| w348 | 6548952.1917 | 5732009.3424 | 0.0 |
| w347.1 | 6549106.0473 | 5731998.3781 | 0.0 |
| w347 | 6549106.2415 | 5732003.4854 | 0.0 |
| w346.1 | 6549125.3752 | 5732005.3457 | 0.0 |
| w346 | 6549125.2769 | 5732002.7616 | 0.0 |
| Hp55 | 6549139.9484 | 5732003.1416 | 0.0 |
| w345 | 6549139.9178 | 5732002.2050 | 0.0 |
| w344 | 6549189.0865 | 5732000.3356 | 0.0 |
| w343 | 6549260.3083 | 5731998.7672 | 0.0 |
| w342.3 | 6549275.1927 | 5731996.9701 | 0.0 |
| w342.2 | 6549275.0919 | 5732000.4709 | 0.0 |
| w342.1 | 6549264.9276 | 5732000.1781 | 0.0 |
| w342 | 6549261.7115 | 5732001.7110 | 0.0 |
| Hp54 | 6549266.1233 | 5732006.7058 | 0.0 |
| w341 | 6549264.4606 | 5732007.4786 | 0.0 |
| w340.1 | 6549280.4518 | 5732026.8110 | 0.0 |
| w340 | 6549274.9059 | 5732029.3927 | 0.0 |
| w339 | 6549309.0681 | 5732101.0650 | 0.0 |
| w338.3 | 6549317.9508 | 5732086.3957 | 0.0 |
| w338.2 | 6549320.7808 | 5732085.6374 | 0.0 |
| w338.1 | 6549325.6437 | 5732095.6336 | 0.0 |

gmina warta

| | | | |
|--------|--------------|--------------|-----|
| w338 | 6549325.6020 | 5732101.1889 | 0.0 |
| w337.3 | 6549333.8668 | 5732093.4977 | 0.0 |
| w337.2 | 6549332.9286 | 5732093.9743 | 0.0 |
| w337.1 | 6549334.9253 | 5732098.2089 | 0.0 |
| w337 | 6549335.1624 | 5732101.2662 | 0.0 |
| w336' | 6549403.2312 | 5732101.7706 | 0.0 |
| Hp53 | 6549525.2656 | 5732366.7722 | 0.0 |
| w336 | 6549522.2817 | 5732367.9697 | 0.0 |
| w335.1 | 6549521.4916 | 5732346.3414 | 0.0 |
| w335 | 6549514.5335 | 5732349.2161 | 0.0 |
| w334 | 6549455.1283 | 5732205.4258 | 0.0 |
| w333 | 6549438.8789 | 5732173.4263 | 0.0 |
| w332 | 6549425.6156 | 5732141.0026 | 0.0 |
| w331 | 6549405.9140 | 5732100.4668 | 0.0 |
| Hp52 | 6549404.3704 | 5732099.0078 | 0.0 |
| w330 | 6549405.0529 | 5732098.6949 | 0.0 |
| w329.1 | 6549408.6197 | 5732091.3625 | 0.0 |
| w329 | 6549402.8518 | 5732094.1656 | 0.0 |
| w328 | 6549385.2510 | 5732057.9489 | 0.0 |
| w327.1 | 6549340.9935 | 5731972.7806 | 0.0 |
| w327 | 6549344.8799 | 5731970.9766 | 0.0 |
| Hp51 | 6549340.8030 | 5731964.0599 | 0.0 |
| w326' | 6549341.5169 | 5731963.7317 | 0.0 |
| w326.3 | 6549317.5670 | 5731958.9387 | 0.0 |
| w326.2 | 6549317.5670 | 5731963.6496 | 0.0 |
| w326.1 | 6549326.9693 | 5731963.3687 | 0.0 |
| w326 | 6549338.7994 | 5731957.8774 | 0.0 |
| w325.1 | 6549349.6783 | 5731949.8314 | 0.0 |
| w325 | 6549337.3585 | 5731954.7732 | 0.0 |
| w324.1 | 6549337.5959 | 5731934.0812 | 0.0 |
| w324 | 6549329.4983 | 5731937.8399 | 0.0 |
| w323.3 | 6549342.2753 | 5731907.4602 | 0.0 |
| w323.2 | 6549342.2753 | 5731909.8665 | 0.0 |
| w323.1 | 6549323.3601 | 5731909.6031 | 0.0 |
| w323 | 6549318.1632 | 5731911.8258 | 0.0 |
| w322.1 | 6549293.8834 | 5731864.1607 | 0.0 |
| w322 | 6549296.9841 | 5731862.8007 | 0.0 |
| Hp50 | 6549283.4058 | 5731834.2404 | 0.0 |
| w321 | 6549284.2878 | 5731833.8546 | 0.0 |
| w320.3 | 6549322.6999 | 5731827.3639 | 0.0 |
| w320.2 | 6549322.6999 | 5731828.5636 | 0.0 |
| w320.1 | 6549287.1206 | 5731829.4492 | 0.0 |
| w320 | 6549283.1243 | 5731831.2020 | 0.0 |
| w319 | 6549265.3085 | 5731790.5840 | 0.0 |
| w318.1 | 6549259.3050 | 5731782.1631 | 0.0 |
| w318 | 6549261.7118 | 5731781.2370 | 0.0 |
| w317.1 | 6549261.8672 | 5731764.7653 | 0.0 |
| w317 | 6549256.2110 | 5731766.9417 | 0.0 |
| w316 | 6549249.8052 | 5731750.2944 | 0.0 |
| w315.1 | 6549252.9985 | 5731743.1750 | 0.0 |
| w315 | 6549247.6741 | 5731745.4200 | 0.0 |
| w314.3 | 6549221.9375 | 5731740.0070 | 0.0 |
| w314.2 | 6549222.1898 | 5731743.3596 | 0.0 |
| w314.1 | 6549243.3280 | 5731741.7687 | 0.0 |
| w314 | 6549245.6366 | 5731740.7594 | 0.0 |
| w313.2 | 6549277.5214 | 5731726.7960 | 0.0 |
| w313.1 | 6549244.5102 | 5731727.3329 | 0.0 |
| w313 | 6549240.4723 | 5731728.9471 | 0.0 |
| w312.1 | 6549242.8081 | 5731719.8216 | 0.0 |
| w312 | 6549237.4978 | 5731722.1432 | 0.0 |
| Hp49 | 6549232.1392 | 5731711.9593 | 0.0 |
| w311 | 6549232.9000 | 5731711.6267 | 0.0 |
| w310.1 | 6549242.6762 | 5731706.3025 | 0.0 |
| w310 | 6549232.5146 | 5731710.7451 | 0.0 |
| w309.1 | 6549228.7507 | 5731709.1083 | 0.0 |
| w309 | 6549231.2992 | 5731707.9651 | 0.0 |
| w308 | 6549224.0104 | 5731691.2933 | 0.0 |
| w307 | 6549223.2884 | 5731670.9253 | 0.0 |

gmina Warta

| | | | |
|--------|--------------|--------------|-----|
| w306 | 6549228.5530 | 5731643.7256 | 0.0 |
| w305 | 6549251.0516 | 5731549.8936 | 0.0 |
| w304 | 6549263.8967 | 5731510.8248 | 0.0 |
| Hp49 | 6549463.1448 | 5731471.7019 | 0.0 |
| w303 | 6549463.2892 | 5731472.4721 | 0.0 |
| w302.1 | 6549393.1655 | 5731482.5517 | 0.0 |
| w302 | 6549393.7217 | 5731485.5176 | 0.0 |
| w301.1 | 6549380.8592 | 5731491.5686 | 0.0 |
| w301 | 6549380.2000 | 5731488.0532 | 0.0 |
| w300.1 | 6549316.9234 | 5731503.5192 | 0.0 |
| w300 | 6549316.2712 | 5731500.0413 | 0.0 |
| w299.1 | 6549302.2506 | 5731506.2383 | 0.0 |
| w299 | 6549301.6042 | 5731502.7917 | 0.0 |
| w298.1 | 6549295.2726 | 5731498.9511 | 0.0 |
| w298 | 6549296.1834 | 5731503.8082 | 0.0 |
| w297 | 6549269.2987 | 5731508.8497 | 0.0 |
| w296 | 6549265.0842 | 5731507.3909 | 0.0 |
| Hp48 | 6549268.9189 | 5731503.0470 | 0.0 |
| w295 | 6549266.8349 | 5731502.3330 | 0.0 |
| w294 | 6549308.7457 | 5731381.2492 | 0.0 |
| w293 | 6549339.7560 | 5731291.8469 | 0.0 |
| w292 | 6549358.8767 | 5731236.7219 | 0.0 |
| w291 | 6549409.5268 | 5731073.3566 | 0.0 |
| w290 | 6549431.5584 | 5731025.8363 | 0.0 |
| Hp47 | 6549440.1227 | 5731028.8413 | 0.0 |
| w289 | 6549439.2828 | 5731030.2960 | 0.0 |
| w288.4 | 6549448.7843 | 5731043.8246 | 0.0 |
| w288.3 | 6549449.1090 | 5731055.5792 | 0.0 |
| w288.2 | 6549448.5195 | 5731056.9445 | 0.0 |
| w288.1 | 6549443.7836 | 5731054.8999 | 0.0 |
| w288 | 6549451.6649 | 5731037.4448 | 0.0 |
| w287 | 6549482.6183 | 5731055.3157 | 0.0 |
| w286 | 6549539.6291 | 5731094.9141 | 0.0 |
| w285 | 6549567.6100 | 5731107.4000 | 0.0 |
| Hp46 | 6549343.6039 | 5731292.9821 | 0.0 |
| w284 | 6549343.0982 | 5731291.0068 | 0.0 |
| w283.1 | 6549360.5451 | 5731289.8099 | 0.0 |
| w283 | 6549359.7561 | 5731286.8171 | 0.0 |
| w282 | 6549362.2682 | 5731286.1887 | 0.0 |
| w281.1 | 6549399.3453 | 5731277.0595 | 0.0 |
| w281 | 6549398.4657 | 5731274.4035 | 0.0 |
| w280.1 | 6549410.1173 | 5731273.9843 | 0.0 |
| w280 | 6549409.1106 | 5731270.9377 | 0.0 |
| w279.1 | 6549474.9078 | 5731252.7175 | 0.0 |
| w279 | 6549473.9517 | 5731249.8266 | 0.0 |
| Hp45 | 6549478.1609 | 5731249.8195 | 0.0 |
| w278 | 6549477.7596 | 5731248.5868 | 0.0 |
| w277.1 | 6549506.2906 | 5731242.6858 | 0.0 |
| w277 | 6549505.2932 | 5731239.6224 | 0.0 |
| w276.1 | 6549522.3796 | 5731237.8140 | 0.0 |
| w276 | 6549521.2447 | 5731234.4289 | 0.0 |
| w275.1 | 6549549.8641 | 5731229.0580 | 0.0 |
| w275 | 6549548.7257 | 5731225.4816 | 0.0 |
| w274.1 | 6549566.9596 | 5731223.1369 | 0.0 |
| w274 | 6549565.8888 | 5731219.8936 | 0.0 |
| w273.1 | 6549600.2939 | 5731212.2241 | 0.0 |
| w273 | 6549599.2577 | 5731209.0293 | 0.0 |
| w272 | 6549620.8155 | 5731201.9893 | 0.0 |
| w272.1 | 6549622.0123 | 5731205.6650 | 0.0 |
| Hp44 | 6549633.0761 | 5731199.7813 | 0.0 |
| w271 | 6549632.5572 | 5731198.1876 | 0.0 |
| w254.5 | 6549626.0522 | 5731241.1749 | 0.0 |
| w254.4 | 6549610.0981 | 5731253.0673 | 0.0 |
| w254.3 | 6549598.9068 | 5731253.5865 | 0.0 |
| w254.2 | 6549609.1494 | 5731250.1989 | 0.0 |
| w254.1 | 6549627.0757 | 5731244.2699 | 0.0 |
| Hp43 | 6549561.5087 | 5731388.0653 | 0.0 |
| w270 | 6549562.2380 | 5731387.8990 | 0.0 |

gmina Warta

| | | | |
|---------|--------------|--------------|-----|
| w269.1 | 6549556.4430 | 5731382.8763 | 0.0 |
| w269 | 6549560.8661 | 5731381.7551 | 0.0 |
| w268 | 6549558.4476 | 5731370.9298 | 0.0 |
| w267.3 | 6549534.5208 | 5731370.1093 | 0.0 |
| w267.2 | 6549535.1231 | 5731372.5507 | 0.0 |
| w267.1 | 6549562.9879 | 5731365.9966 | 0.0 |
| w267 | 6549563.9403 | 5731369.3868 | 0.0 |
| w266.1 | 6549582.6132 | 5731360.7075 | 0.0 |
| w266 | 6549583.4589 | 5731363.9034 | 0.0 |
| w265.1 | 6549619.5533 | 5731346.2399 | 0.0 |
| w265 | 6549621.4281 | 5731353.2367 | 0.0 |
| w263.2 | 6549794.8563 | 5731337.5123 | 0.0 |
| w263.1 | 6549801.6099 | 5731335.7027 | 0.0 |
| Hp42 | 6549797.3893 | 5731310.2868 | 0.0 |
| w264 | 6549797.5557 | 5731311.0165 | 0.0 |
| w263 | 6549795.2086 | 5731311.4486 | 0.0 |
| w262.1 | 6549749.4687 | 5731299.5777 | 0.0 |
| w262 | 6549754.5736 | 5731318.9034 | 0.0 |
| w261 | 6549749.0066 | 5731319.9375 | 0.0 |
| w260 | 6549690.3171 | 5731333.8836 | 0.0 |
| w259 | 6549685.5771 | 5731335.2152 | 0.0 |
| Hp41 | 6549681.4923 | 5731311.6301 | 0.0 |
| w258 | 6549680.6688 | 5731314.7627 | 0.0 |
| w257 | 6549679.8161 | 5731312.1948 | 0.0 |
| w256.1 | 6549675.7694 | 5731276.1362 | 0.0 |
| w256 | 6549668.6891 | 5731278.6876 | 0.0 |
| w255a.1 | 6549652.1753 | 5731280.9749 | 0.0 |
| w255a | 6549667.6772 | 5731275.6405 | 0.0 |
| w255.1 | 6549665.6357 | 5731252.4411 | 0.0 |
| w255 | 6549660.5357 | 5731254.1347 | 0.0 |
| w254 | 6549654.2727 | 5731235.2747 | 0.0 |
| w253 | 6549653.2237 | 5731232.1157 | 0.0 |
| w252 | 6549648.5266 | 5731211.2879 | 0.0 |
| w251 | 6549642.9399 | 5731194.8071 | 0.0 |
| w250 | 6549641.1872 | 5731189.6368 | 0.0 |
| Hp40 | 6549523.9987 | 5730833.4712 | 0.0 |
| w249 | 6549524.3401 | 5730833.4063 | 0.0 |
| w248 | 6549527.0339 | 5730852.9994 | 0.0 |
| w247.1 | 6549542.2475 | 5730860.8325 | 0.0 |
| w247 | 6549530.4038 | 5730864.1081 | 0.0 |
| w246.1 | 6549510.6110 | 5730905.7380 | 0.0 |
| w246 | 6549540.2049 | 5730896.4159 | 0.0 |
| w245 | 6549545.4977 | 5730913.8628 | 0.0 |
| w244 | 6549547.0739 | 5730928.2893 | 0.0 |
| w243.2 | 6549591.7353 | 5730916.0107 | 0.0 |
| w243.1 | 6549593.2367 | 5730921.6142 | 0.0 |
| w243 | 6549549.1045 | 5730935.4513 | 0.0 |
| w242.1 | 6549575.0125 | 5730949.7986 | 0.0 |
| w241.1 | 6549542.8353 | 5730959.3588 | 0.0 |
| w242 | 6549554.7142 | 5730955.2376 | 0.0 |
| w241 | 6549554.9063 | 5730955.9151 | 0.0 |
| Hp39 | 6549555.3133 | 5730966.6629 | 0.0 |
| w240 | 6549557.7623 | 5730965.9888 | 0.0 |
| w239 | 6549563.5474 | 5730986.3937 | 0.0 |
| w238 | 6549565.9409 | 5730992.0630 | 0.0 |
| w237.1 | 6549578.5556 | 5731001.5672 | 0.0 |
| w237 | 6549569.1620 | 5731004.0842 | 0.0 |
| w236.1 | 6549552.1061 | 5731023.0405 | 0.0 |
| w235.1 | 6549581.4994 | 5731015.1712 | 0.0 |
| w236 | 6549572.4647 | 5731016.4099 | 0.0 |
| w235 | 6549572.7545 | 5731017.4915 | 0.0 |
| w234.1 | 6549634.7954 | 5731045.2334 | 0.0 |
| w234 | 6549583.5559 | 5731057.8029 | 0.0 |
| w233.1 | 6549581.0589 | 5731064.6481 | 0.0 |
| w233 | 6549585.0999 | 5731063.5654 | 0.0 |
| w232'.1 | 6549646.9936 | 5731072.5689 | 0.0 |
| w232' | 6549591.1932 | 5731086.3058 | 0.0 |
| Hp38 | 6549594.6783 | 5731104.4965 | 0.0 |

gmina Warta

| | | | |
|--------|--------------|--------------|-----|
| w231.1 | 6549591.6119 | 5731108.3170 | 0.0 |
| w232 | 6549595.9842 | 5731104.1465 | 0.0 |
| w231 | 6549596.7339 | 5731106.9445 | 0.0 |
| w230 | 6549597.1171 | 5731108.4142 | 0.0 |
| w229.1 | 6549630.4815 | 5731100.9152 | 0.0 |
| w229 | 6549600.9105 | 5731110.7942 | 0.0 |
| w228 | 6549596.7777 | 5731109.4883 | 0.0 |
| w227 | 6549594.5212 | 5731116.6295 | 0.0 |
| w226 | 6549593.8125 | 5731118.8725 | 0.0 |
| w225 | 6549618.5817 | 5731129.0164 | 0.0 |
| w224 | 6549620.4684 | 5731134.0759 | 0.0 |
| w223 | 6549627.3412 | 5731131.5130 | 0.0 |
| w222 | 6549647.9492 | 5731132.9513 | 0.0 |
| w221 | 6549671.6391 | 5731131.8484 | 0.0 |
| w220.3 | 6549723.4303 | 5731182.9665 | 0.0 |
| w220.2 | 6549719.6014 | 5731183.9924 | 0.0 |
| w220.1 | 6549704.2690 | 5731129.8191 | 0.0 |
| w220 | 6549704.0387 | 5731127.8919 | 0.0 |
| w219.1 | 6549757.4751 | 5731159.4948 | 0.0 |
| w219 | 6549751.9570 | 5731122.0404 | 0.0 |
| Hp37 | 6549783.4291 | 5731119.7847 | 0.0 |
| w218 | 6549782.9416 | 5731116.7810 | 0.0 |
| Hp36 | 6549944.9670 | 5731091.5643 | 0.0 |
| w217 | 6549944.6043 | 5731089.3400 | 0.0 |
| w216.2 | 6549973.5751 | 5731103.9798 | 0.0 |
| w216.1 | 6549975.1501 | 5731103.6817 | 0.0 |
| w216 | 6549971.8194 | 5731084.7204 | 0.0 |
| w215 | 6549975.0367 | 5731084.1743 | 0.0 |
| w214 | 6550056.8439 | 5731071.9812 | 0.0 |
| w213.2 | 6550086.8571 | 5731056.9251 | 0.0 |
| w213.1 | 6550080.7209 | 5731057.3502 | 0.0 |
| w213 | 6550081.3336 | 5731070.7804 | 0.0 |
| Hp35 | 6550084.2675 | 5731072.3945 | 0.0 |
| w212 | 6550084.1716 | 5731070.6437 | 0.0 |
| w211 | 6550130.0784 | 5731078.0096 | 0.0 |
| w210 | 6550174.7133 | 5731082.8424 | 0.0 |
| w209 | 6550249.0006 | 5731083.8392 | 0.0 |
| w208 | 6550253.2476 | 5731082.9561 | 0.0 |
| w207.4 | 6550144.8843 | 5730940.4406 | 0.0 |
| w207.3 | 6550146.8860 | 5730939.9981 | 0.0 |
| w207.2 | 6550151.1102 | 5730957.7894 | 0.0 |
| w207.1 | 6550174.3285 | 5730951.5680 | 0.0 |
| w207 | 6550226.7646 | 5730934.6011 | 0.0 |
| w206 | 6550225.9235 | 5730929.8893 | 0.0 |
| Hp34 | 6550227.0425 | 5730926.2510 | 0.0 |
| w205 | 6550228.2305 | 5730928.8114 | 0.0 |
| w204.1 | 6550276.7319 | 5730891.8412 | 0.0 |
| w204 | 6550280.9042 | 5730904.1990 | 0.0 |
| w203 | 6550299.1249 | 5730895.6885 | 0.0 |
| Hp33 | 6550329.0854 | 5730884.5609 | 0.0 |
| w202 | 6550329.0066 | 5730884.3635 | 0.0 |
| w201.1 | 6550327.8669 | 5730872.5130 | 0.0 |
| w201 | 6550331.5090 | 5730883.4151 | 0.0 |
| w200.1 | 6550382.3049 | 5730859.4729 | 0.0 |
| w200 | 6550383.8595 | 5730863.5746 | 0.0 |
| w199 | 6550388.7775 | 5730861.7107 | 0.0 |
| w198.1 | 6550401.0014 | 5730850.9040 | 0.0 |
| w198 | 6550403.0425 | 5730855.9926 | 0.0 |
| w196.1 | 6550421.5047 | 5730840.8226 | 0.0 |
| w197 | 6550424.1890 | 5730847.5127 | 0.0 |
| Hp32 | 6550426.4993 | 5730847.0174 | 0.0 |
| w196 | 6550426.3540 | 5730846.6536 | 0.0 |
| w195.1 | 6550452.6520 | 5730829.8400 | 0.0 |
| w195 | 6550454.8544 | 5730835.2238 | 0.0 |
| w194.1 | 6550491.5125 | 5730815.0228 | 0.0 |
| w194 | 6550493.3094 | 5730819.6506 | 0.0 |
| w193.1 | 6550515.2091 | 5730819.4779 | 0.0 |
| w193 | 6550512.1837 | 5730812.0070 | 0.0 |

gmina warta

| | | | |
|--------|--------------|--------------|-----|
| w192.1 | 6550511.5957 | 5730806.8163 | 0.0 |
| w192 | 6550513.4558 | 5730811.4918 | 0.0 |
| w191.1 | 6550535.8009 | 5730797.9345 | 0.0 |
| w191 | 6550537.3752 | 5730801.8052 | 0.0 |
| w190 | 6550551.7076 | 5730796.0009 | 0.0 |
| Hp31' | 6550560.4496 | 5730791.8383 | 0.0 |
| w189 | 6550560.0688 | 5730791.1597 | 0.0 |
| 188.1 | 6550581.4844 | 5730773.0636 | 0.0 |
| w188 | 6550583.9503 | 5730777.3324 | 0.0 |
| w187.2 | 6550859.0668 | 5730705.2957 | 0.0 |
| w187.1 | 6550858.2100 | 5730701.4572 | 0.0 |
| Hp31 | 6550843.0346 | 5730706.1332 | 0.0 |
| w187 | 6550842.8822 | 5730705.5643 | 0.0 |
| w186.1 | 6550825.3887 | 5730713.4585 | 0.0 |
| w186 | 6550824.5591 | 5730710.1279 | 0.0 |
| w185 | 6550798.9131 | 5730716.5155 | 0.0 |
| w184 | 6550788.9938 | 5730718.1734 | 0.0 |
| w183.1 | 6550757.1315 | 5730731.0347 | 0.0 |
| w183 | 6550756.1094 | 5730726.4780 | 0.0 |
| w182 | 6550735.6516 | 5730731.6611 | 0.0 |
| w181 | 6550713.2722 | 5730736.3539 | 0.0 |
| w180.1 | 6550706.9180 | 5730741.7656 | 0.0 |
| w180 | 6550706.0190 | 5730738.1525 | 0.0 |
| Hp30 | 6550701.5990 | 5730740.1532 | 0.0 |
| w179 | 6550701.3857 | 5730739.3054 | 0.0 |
| w178.1 | 6550661.3251 | 5730756.2943 | 0.0 |
| w178 | 6550659.6800 | 5730749.6826 | 0.0 |
| w177.1 | 6550634.9048 | 5730761.5410 | 0.0 |
| w177 | 6550633.5707 | 5730756.1791 | 0.0 |
| w176 | 6550617.8032 | 5730760.1023 | 0.0 |
| w175 | 6550605.9881 | 5730764.5726 | 0.0 |
| w174 | 6550667.3568 | 5731008.9206 | 0.0 |
| w173 | 6550693.4214 | 5731120.1987 | 0.0 |
| w172 | 6550748.0181 | 5731117.8180 | 0.0 |
| w171.3 | 6551157.5636 | 5731516.1020 | 0.0 |
| w171.2 | 6551158.4842 | 5731519.5377 | 0.0 |
| w171.1 | 6551064.2236 | 5731546.7589 | 0.0 |
| Hp29 | 6551060.4688 | 5731531.0797 | 0.0 |
| w171 | 6551059.7512 | 5731531.2720 | 0.0 |
| w170.5 | 6550915.8517 | 5731524.3209 | 0.0 |
| w170.4 | 6550914.5013 | 5731524.4839 | 0.0 |
| w170.3 | 6550913.7857 | 5731518.7747 | 0.0 |
| w170.2 | 6550929.1260 | 5731501.0787 | 0.0 |
| w170.1 | 6551042.8652 | 5731483.6483 | 0.0 |
| w170 | 6551045.9495 | 5731482.7706 | 0.0 |
| w169 | 6550937.7444 | 5731102.5198 | 0.0 |
| w168 | 6551000.0000 | 5731097.5000 | 0.0 |
| w167 | 6551124.1072 | 5731084.3364 | 0.0 |
| w166 | 6551194.8178 | 5731079.3505 | 0.0 |
| w165 | 6551224.6729 | 5731099.5117 | 0.0 |
| w164 | 6551372.8772 | 5731225.4060 | 0.0 |
| w163 | 6551444.4955 | 5731293.9811 | 0.0 |
| w162.2 | 6551501.7107 | 5731601.3579 | 0.0 |
| w162.1 | 6551500.3704 | 5731597.2671 | 0.0 |
| w162 | 6551523.2875 | 5731589.2016 | 0.0 |
| Hp28 | 6551527.2495 | 5731609.0735 | 0.0 |
| w161 | 6551528.7496 | 5731608.6141 | 0.0 |
| w160.3 | 6551500.2111 | 5731639.6623 | 0.0 |
| w160.2 | 6551500.9057 | 5731642.2548 | 0.0 |
| w160.1 | 6551515.0056 | 5731643.5343 | 0.0 |
| w160 | 6551536.9695 | 5731637.2238 | 0.0 |
| w159 | 6551560.2778 | 5731718.3491 | 0.0 |
| w158.5 | 6550985.0311 | 5733362.0635 | 0.0 |
| w158.4 | 6550979.5630 | 5733363.9629 | 0.0 |
| w158.3 | 6550973.4898 | 5733344.4933 | 0.0 |
| w158.2 | 6551002.7249 | 5733331.8359 | 0.0 |
| w158.1 | 6551006.0960 | 5733330.3823 | 0.0 |
| Hp27 | 6550993.8597 | 5733292.7218 | 0.0 |

gmina warta

| | | | |
|--------|--------------|--------------|-----|
| w158 | 6550992.5157 | 5733293.0360 | 0.0 |
| w157 | 6550983.8781 | 5733248.8049 | 0.0 |
| w156.3 | 6551013.1914 | 5733162.4095 | 0.0 |
| w156.2 | 6551014.3822 | 5733166.8536 | 0.0 |
| w156.1 | 6551006.0270 | 5733175.2088 | 0.0 |
| w155.1 | 6550924.0362 | 5733204.4702 | 0.0 |
| w156 | 6550968.9794 | 5733190.3105 | 0.0 |
| w155 | 6550968.4214 | 5733188.7539 | 0.0 |
| Hp26 | 6550960.4044 | 5733163.7680 | 0.0 |
| w154 | 6550959.5677 | 5733164.0587 | 0.0 |
| w153 | 6550957.7702 | 5733159.0451 | 0.0 |
| w152.2 | 6551010.7867 | 5733152.0837 | 0.0 |
| w152.1 | 6550996.3535 | 5733111.3880 | 0.0 |
| w152 | 6550994.7785 | 5733110.1948 | 0.0 |
| w151 | 6551024.3294 | 5733071.1881 | 0.0 |
| w150 | 6551065.6059 | 5733025.1105 | 0.0 |
| w149 | 6551087.7313 | 5732997.6982 | 0.0 |
| w148 | 6551097.0150 | 5732981.6184 | 0.0 |
| w147 | 6551177.4868 | 5732881.3821 | 0.0 |
| w146 | 6551234.5723 | 5732813.2203 | 0.0 |
| w144.4 | 6551228.8537 | 5732720.8502 | 0.0 |
| w144.3 | 6551214.5862 | 5732681.8077 | 0.0 |
| w144.2 | 6551219.1479 | 5732680.8675 | 0.0 |
| w144.1 | 6551232.7161 | 5732719.4457 | 0.0 |
| w145 | 6551253.2451 | 5732782.4425 | 0.0 |
| w144 | 6551254.4594 | 5732781.2677 | 0.0 |
| w143 | 6551281.4396 | 5732755.1655 | 0.0 |
| w142 | 6551306.9196 | 5732720.7846 | 0.0 |
| w141 | 6551291.4855 | 5732593.1887 | 0.0 |
| w140 | 6551290.8555 | 5732537.7100 | 0.0 |
| w139.1 | 6551296.0885 | 5732529.8497 | 0.0 |
| w139 | 6551291.8851 | 5732529.3585 | 0.0 |
| Hp25 | 6551293.2066 | 5732521.8383 | 0.0 |
| w138 | 6551292.8154 | 5732521.8126 | 0.0 |
| w137.1 | 6551300.0030 | 5732496.2179 | 0.0 |
| w137 | 6551295.5904 | 5732495.7484 | 0.0 |
| Hp24 | 6551309.0416 | 5732377.0834 | 0.0 |
| w136 | 6551308.2242 | 5732377.0167 | 0.0 |
| w135.5 | 6551255.4867 | 5732420.6246 | 0.0 |
| w135.4 | 6551256.2313 | 5732417.3596 | 0.0 |
| w135.3 | 6551271.6007 | 5732419.8678 | 0.0 |
| w135.2 | 6551295.9555 | 5732381.5167 | 0.0 |
| w135.1 | 6551302.5190 | 5732362.2910 | 0.0 |
| w135 | 6551309.4836 | 5732365.1825 | 0.0 |
| w134 | 6551308.7673 | 5732361.1744 | 0.0 |
| w133 | 6551307.1422 | 5732352.0798 | 0.0 |
| Hp23 | 6551367.0594 | 5732366.3309 | 0.0 |
| w132 | 6551366.9212 | 5732366.8466 | 0.0 |
| w131.1 | 6551362.4402 | 5732371.7264 | 0.0 |
| w131 | 6551363.9603 | 5732366.0533 | 0.0 |
| w130.1 | 6551366.3120 | 5732351.8850 | 0.0 |
| w130 | 6551362.6124 | 5732365.6921 | 0.0 |
| w129.2 | 6551338.2565 | 5732354.7471 | 0.0 |
| w129.1 | 6551339.5196 | 5732355.0855 | 0.0 |
| w129 | 6551338.4369 | 5732359.2143 | 0.0 |
| w128.1 | 6551317.1621 | 5732359.1631 | 0.0 |
| w128 | 6551318.5744 | 5732353.8921 | 0.0 |
| w127 | 6551307.4752 | 5732350.9181 | 0.0 |
| w126 | 6551326.3299 | 5732285.1370 | 0.0 |
| w125.1 | 6551330.9723 | 5732260.4775 | 0.0 |
| w125 | 6551334.3018 | 5732261.5352 | 0.0 |
| Hp22 | 6551339.9647 | 5732241.3163 | 0.0 |
| w124 | 6551341.0348 | 5732241.6013 | 0.0 |
| w123.1 | 6551370.5453 | 5732243.2091 | 0.0 |
| w123 | 6551343.3737 | 5732234.6767 | 0.0 |
| w122.1 | 6551339.6461 | 5732231.7007 | 0.0 |
| w122 | 6551343.8942 | 5732233.1356 | 0.0 |
| w121.1 | 6551342.6400 | 5732197.2311 | 0.0 |

gmina warta

| | | | |
|--------|--------------|--------------|-----|
| w121 | 6551354.6512 | 5732201.2880 | 0.0 |
| w120 | 6551363.0699 | 5732176.3632 | 0.0 |
| w119 | 6551369.3596 | 5732164.2958 | 0.0 |
| w118.1 | 6551385.7951 | 5732144.4731 | 0.0 |
| w118 | 6551377.3012 | 5732141.5124 | 0.0 |
| w117.3 | 6551325.6567 | 5732118.7000 | 0.0 |
| w117.2 | 6551326.4332 | 5732115.8023 | 0.0 |
| w117.1 | 6551345.6727 | 5732120.4219 | 0.0 |
| w117 | 6551380.4298 | 5732132.5372 | 0.0 |
| w116 | 6551388.5562 | 5732109.2234 | 0.0 |
| Hp21 | 6551393.1883 | 5732101.0647 | 0.0 |
| w115 | 6551392.0439 | 5732100.6018 | 0.0 |
| w114.1 | 6551391.6001 | 5732085.0517 | 0.0 |
| w114 | 6551397.3656 | 5732087.4464 | 0.0 |
| w113.1 | 6551406.5040 | 5732079.4494 | 0.0 |
| w113 | 6551401.4307 | 5732077.3971 | 0.0 |
| w112 | 6551411.6053 | 5732052.2450 | 0.0 |
| w111 | 6551441.8260 | 5731961.3788 | 0.0 |
| w110 | 6551514.5447 | 5731933.9983 | 0.0 |
| w109 | 6551555.8479 | 5731839.5805 | 0.0 |
| w108 | 6551564.1236 | 5731730.4707 | 0.0 |
| w107 | 6551566.9381 | 5731720.0403 | 0.0 |
| w106 | 6551620.4921 | 5731733.6392 | 0.0 |
| w105 | 6551708.9622 | 5731752.2844 | 0.0 |
| Hp20 | 6551743.8598 | 5731760.1932 | 0.0 |
| w103.4 | 6551739.3637 | 5731690.9813 | 0.0 |
| w103.3 | 6551740.3075 | 5731696.9404 | 0.0 |
| w103.2 | 6551752.0964 | 5731695.1422 | 0.0 |
| w103.1 | 6551756.2387 | 5731741.5036 | 0.0 |
| w104 | 6551744.0699 | 5731759.1536 | 0.0 |
| w103 | 6551753.3777 | 5731760.9748 | 0.0 |
| w102 | 6551779.1775 | 5731766.0227 | 0.0 |
| w101 | 6551832.7510 | 5731774.7766 | 0.0 |
| w100 | 6551972.5983 | 5731802.1035 | 0.0 |
| w99 | 6552030.2101 | 5731813.8516 | 0.0 |
| w98 | 6552119.0738 | 5731829.1728 | 0.0 |
| Hp19 | 6552205.9273 | 5731844.4071 | 0.0 |
| w97 | 6552206.1286 | 5731843.4205 | 0.0 |
| w96 | 6552259.1802 | 5731852.5591 | 0.0 |
| w95.18 | 6552254.0640 | 5731722.3740 | 0.0 |
| w95.17 | 6552250.9509 | 5731716.5870 | 0.0 |
| w95.16 | 6552214.0117 | 5731678.5046 | 0.0 |
| w95.15 | 6552217.4288 | 5731682.9670 | 0.0 |
| w95.14 | 6552195.8344 | 5731694.2396 | 0.0 |
| w95.13 | 6552168.0023 | 5731660.5324 | 0.0 |
| w95.12 | 6552169.3546 | 5731660.1700 | 0.0 |
| w95.11 | 6552170.3044 | 5731661.8152 | 0.0 |
| w95.10 | 6552169.4678 | 5731667.7239 | 0.0 |
| w95.9 | 6552154.9936 | 5731677.1037 | 0.0 |
| w95.8 | 6552169.3930 | 5731696.1060 | 0.0 |
| w95.7 | 6552181.6897 | 5731705.2138 | 0.0 |
| w95.6 | 6552189.9408 | 5731704.0165 | 0.0 |
| w95.5 | 6552198.3753 | 5731697.5576 | 0.0 |
| w95.4 | 6552215.7159 | 5731684.2787 | 0.0 |
| w95.3 | 6552233.7951 | 5731706.0783 | 0.0 |
| w95.2 | 6552242.6621 | 5731721.4363 | 0.0 |
| w95.1 | 6552323.7485 | 5731861.8822 | 0.0 |
| w95 | 6552322.0822 | 5731868.4391 | 0.0 |
| Hp18 | 6552328.6704 | 5731871.2541 | 0.0 |
| w94 | 6552328.9587 | 5731870.2817 | 0.0 |
| w93 | 6552390.6691 | 5731886.8169 | 0.0 |
| Hp17 | 6552451.6413 | 5731915.3377 | 0.0 |
| w92 | 6552452.1597 | 5731914.3168 | 0.0 |
| w91.7 | 6552338.9340 | 5731643.5049 | 0.0 |
| w91.6 | 6552337.1948 | 5731644.5090 | 0.0 |
| w91.5 | 6552390.2625 | 5731624.3460 | 0.0 |
| w91.4 | 6552404.5710 | 5731648.7158 | 0.0 |
| w91.3 | 6552355.9982 | 5731677.1084 | 0.0 |

gmina Warta

| | | | |
|-------|--------------|--------------|-----|
| w91.2 | 6552339.5451 | 5731686.8042 | 0.0 |
| w91.1 | 6552472.6041 | 5731907.6372 | 0.0 |
| w91 | 6552465.2732 | 5731921.3350 | 0.0 |
| w90 | 6552506.9472 | 5731943.6386 | 0.0 |
| w89 | 6552521.3507 | 5731954.5834 | 0.0 |
| Hp16 | 6552303.4544 | 5732442.5146 | 0.0 |
| w88 | 6552304.0309 | 5732442.9398 | 0.0 |
| w87.2 | 6552304.5824 | 5732418.9593 | 0.0 |
| w87.1 | 6552308.7700 | 5732414.7716 | 0.0 |
| w87 | 6552319.6152 | 5732426.4284 | 0.0 |
| w86.5 | 6552330.3739 | 5732384.7305 | 0.0 |
| w86.4 | 6552334.8745 | 5732381.3948 | 0.0 |
| w86.3 | 6552331.7789 | 5732381.5590 | 0.0 |
| w86.2 | 6552329.2602 | 5732383.6168 | 0.0 |
| w86.1 | 6552324.8916 | 5732387.1860 | 0.0 |
| w86 | 6552339.2075 | 5732405.0075 | 0.0 |
| w85 | 6552349.0676 | 5732394.2270 | 0.0 |
| w84 | 6552380.4553 | 5732361.6585 | 0.0 |
| Hp15 | 6552388.0172 | 5732351.0415 | 0.0 |
| w83 | 6552389.3883 | 5732352.2716 | 0.0 |
| w82.1 | 6552403.3645 | 5732330.4102 | 0.0 |
| w82 | 6552406.9476 | 5732333.8199 | 0.0 |
| w81 | 6552411.6368 | 5732328.8924 | 0.0 |
| w80.4 | 6552436.5511 | 5732276.8456 | 0.0 |
| w80.3 | 6552431.5522 | 5732279.2099 | 0.0 |
| w80.2 | 6552434.7013 | 5732284.6642 | 0.0 |
| w80.1 | 6552447.0559 | 5732286.7437 | 0.0 |
| w80 | 6552448.4025 | 5732287.9531 | 0.0 |
| w79 | 6552448.6701 | 5732287.6551 | 0.0 |
| Hp14 | 6552455.9324 | 5732268.2015 | 0.0 |
| w78 | 6552456.5082 | 5732268.4279 | 0.0 |
| w77 | 6552502.1033 | 5732156.5808 | 0.0 |
| Hp13 | 6552508.5618 | 5732138.9963 | 0.0 |
| w76 | 6552509.1568 | 5732139.2305 | 0.0 |
| w75.1 | 6552521.0343 | 5732097.4952 | 0.0 |
| w75 | 6552525.4017 | 5732099.2707 | 0.0 |
| w74.1 | 6552563.8163 | 5732033.3974 | 0.0 |
| w74 | 6552553.8314 | 5732029.3383 | 0.0 |
| Hp12 | 6552563.1426 | 5732003.7187 | 0.0 |
| w73 | 6552564.1111 | 5732004.0518 | 0.0 |
| w72 | 6552565.0144 | 5732001.8298 | 0.0 |
| w71.2 | 6552593.0609 | 5732020.5800 | 0.0 |
| w71.1 | 6552570.6545 | 5732000.7587 | 0.0 |
| w71 | 6552564.9808 | 5732000.9838 | 0.0 |
| w69 | 6552564.8260 | 5731997.0830 | 0.0 |
| w70 | 6552563.7208 | 5731996.0026 | 0.0 |
| w68 | 6552570.5424 | 5731989.0244 | 0.0 |
| w67 | 6552599.4056 | 5731919.9670 | 0.0 |
| Hp11 | 6552629.3279 | 5731843.3423 | 0.0 |
| w66 | 6552628.2398 | 5731842.8719 | 0.0 |
| w65.6 | 6552480.9764 | 5731579.1116 | 0.0 |
| w65.5 | 6552491.6943 | 5731597.6755 | 0.0 |
| w65.4 | 6552455.1910 | 5731591.3648 | 0.0 |
| w65.3 | 6552467.1996 | 5731611.8175 | 0.0 |
| w65.2 | 6552480.1207 | 5731604.3575 | 0.0 |
| w65.1 | 6552619.6063 | 5731830.5391 | 0.0 |
| w65 | 6552631.2269 | 5731834.8853 | 0.0 |
| w64 | 6552662.2255 | 5731755.3399 | 0.0 |
| w63 | 6552676.4179 | 5731723.1555 | 0.0 |
| Hp10 | 6552699.1299 | 5731690.9504 | 0.0 |
| w62 | 6552698.0966 | 5731690.2316 | 0.0 |
| w61.4 | 6552613.7057 | 5731496.3564 | 0.0 |
| w61.3 | 6552614.4672 | 5731497.6753 | 0.0 |
| w61.2 | 6552589.6497 | 5731513.5780 | 0.0 |
| w61.1 | 6552687.1281 | 5731674.7957 | 0.0 |
| w61 | 6552701.8693 | 5731684.5020 | 0.0 |
| w60.3 | 6552687.8680 | 5731472.3406 | 0.0 |
| w60.2 | 6552677.6184 | 5731494.7292 | 0.0 |

gmina warta

| | | | |
|--------|--------------|--------------|-----|
| w60.1 | 6552741.6169 | 5731595.8959 | 0.0 |
| w60 | 6552754.5881 | 5731604.4369 | 0.0 |
| Hp9 | 6552766.8778 | 5731588.4733 | 0.0 |
| w59 | 6552765.8774 | 5731587.7769 | 0.0 |
| w58 | 6552784.9748 | 5731559.8462 | 0.0 |
| w57 | 6552811.6675 | 5731525.2918 | 0.0 |
| w56 | 6552834.0072 | 5731499.6047 | 0.0 |
| Hp8 | 6552870.6141 | 5731467.6219 | 0.0 |
| w55 | 6552869.8101 | 5731466.7391 | 0.0 |
| w54 | 6552866.5077 | 5731463.1105 | 0.0 |
| w53.1 | 6552874.4763 | 5731444.9454 | 0.0 |
| w53 | 6552879.4922 | 5731451.1362 | 0.0 |
| w52 | 6552904.3669 | 5731428.1378 | 0.0 |
| w51.3 | 6552894.1115 | 5731403.8645 | 0.0 |
| w51.2 | 6552896.1373 | 5731402.6949 | 0.0 |
| w51.1 | 6552905.5641 | 5731407.7428 | 0.0 |
| w51 | 6552913.2422 | 5731419.9305 | 0.0 |
| w50.2 | 6552920.0685 | 5731391.4783 | 0.0 |
| w50.1 | 6552919.4151 | 5731393.9166 | 0.0 |
| w50 | 6552928.6919 | 5731405.6550 | 0.0 |
| w49 | 6552935.6979 | 5731399.1651 | 0.0 |
| Hp7 | 6552957.4827 | 5731378.2234 | 0.0 |
| w48 | 6552958.2293 | 5731379.0249 | 0.0 |
| w47 | 6552978.5869 | 5731360.8278 | 0.0 |
| w46.2 | 6552998.7824 | 5731325.0333 | 0.0 |
| w46.1 | 6552995.8956 | 5731331.1821 | 0.0 |
| w45.1 | 6553010.3971 | 5731347.0716 | 0.0 |
| w46 | 6553002.1585 | 5731339.4901 | 0.0 |
| w45 | 6553002.9080 | 5731338.8116 | 0.0 |
| w44 | 6553017.5204 | 5731325.0980 | 0.0 |
| w43.2 | 6553050.9450 | 5731311.0197 | 0.0 |
| w43.1 | 6553048.5259 | 5731307.2286 | 0.0 |
| w43 | 6553043.2560 | 5731301.5624 | 0.0 |
| w42.3 | 6553063.6209 | 5731316.6170 | 0.0 |
| w42.2 | 6553062.3850 | 5731317.5073 | 0.0 |
| w42.1 | 6553053.9746 | 5731304.1760 | 0.0 |
| w42 | 6553047.7348 | 5731297.4494 | 0.0 |
| w41.1 | 6553048.5788 | 5731289.9801 | 0.0 |
| w41' | 6553051.7063 | 5731293.7078 | 0.0 |
| Hp6' | 6553063.3589 | 5731280.8443 | 0.0 |
| w41 | 6553064.3161 | 5731281.8326 | 0.0 |
| w40.1 | 6553081.2946 | 5731280.8684 | 0.0 |
| w40 | 6553073.8173 | 5731272.8840 | 0.0 |
| w39.2 | 6553071.3025 | 5731256.7304 | 0.0 |
| w39.1 | 6553075.8573 | 5731252.5829 | 0.0 |
| w39 | 6553084.6080 | 5731262.8908 | 0.0 |
| w38.2 | 6553097.3337 | 5731231.5320 | 0.0 |
| w38.1 | 6553099.1549 | 5731230.0756 | 0.0 |
| w38 | 6553108.1116 | 5731241.1385 | 0.0 |
| w37.3 | 6553110.7784 | 5731215.8398 | 0.0 |
| w37.2 | 6553109.4406 | 5731216.7353 | 0.0 |
| w37.1 | 6553117.7066 | 5731229.3875 | 0.0 |
| w37 | 6553119.0322 | 5731230.8806 | 0.0 |
| w36 | 6553128.0318 | 5731222.4272 | 0.0 |
| w35.3 | 6553158.4837 | 5731244.4130 | 0.0 |
| w35.2' | 6553154.2901 | 5731247.0025 | 0.0 |
| w35.2 | 6553152.7550 | 5731247.9503 | 0.0 |
| w35.1 | 6553136.7978 | 5731223.7757 | 0.0 |
| w35 | 6553132.1670 | 5731218.6738 | 0.0 |
| w34 | 6553151.7176 | 5731200.9286 | 0.0 |
| Hp6 | 6553170.1638 | 5731181.9514 | 0.0 |
| w33 | 6553171.1932 | 5731183.0414 | 0.0 |
| w32.3 | 6553207.1612 | 5731184.8519 | 0.0 |
| w32.2 | 6553204.9544 | 5731187.0587 | 0.0 |
| w32.1 | 6553191.4965 | 5731177.2864 | 0.0 |
| w32 | 6553185.5054 | 5731169.8965 | 0.0 |
| w30.1 | 6553184.6234 | 5731164.1475 | 0.0 |
| w31 | 6553187.8377 | 5731167.7545 | 0.0 |

gmina Warta

| | | | |
|-------|--------------|--------------|-----|
| w30 | 6553189.0511 | 5731166.6400 | 0.0 |
| w29 | 6553203.2598 | 5731153.1433 | 0.0 |
| w28.1 | 6553226.0278 | 5731145.2333 | 0.0 |
| w28 | 6553216.7643 | 5731137.2197 | 0.0 |
| w27 | 6553225.0256 | 5731127.3563 | 0.0 |
| w26 | 6553235.6747 | 5731113.9895 | 0.0 |
| w25.3 | 6553257.0918 | 5731057.3483 | 0.0 |
| w25.2 | 6553250.6888 | 5731057.6249 | 0.0 |
| w25.1 | 6553251.6782 | 5731092.2168 | 0.0 |
| w25 | 6553253.3062 | 5731093.5121 | 0.0 |
| Hp5 | 6553277.6661 | 5731060.3904 | 0.0 |
| w24 | 6553278.7288 | 5731061.2273 | 0.0 |
| w23 | 6553293.1652 | 5731042.8942 | 0.0 |
| w22 | 6553298.4932 | 5731047.1764 | 0.0 |
| w21 | 6553407.3741 | 5730910.0093 | 0.0 |
| w20 | 6553454.2732 | 5730852.5487 | 0.0 |
| w19 | 6553488.8046 | 5730811.1371 | 0.0 |
| w18 | 6553562.6225 | 5730729.8306 | 0.0 |
| w17 | 6553624.4910 | 5730663.6455 | 0.0 |
| w16 | 6553679.2685 | 5730607.9045 | 0.0 |
| w15 | 6553701.4648 | 5730589.3230 | 0.0 |
| w14 | 6553774.3423 | 5730539.2834 | 0.0 |
| w13 | 6553844.6041 | 5730491.5797 | 0.0 |
| w12.2 | 6553867.2066 | 5730442.1889 | 0.0 |
| w12.1 | 6553867.2066 | 5730464.0737 | 0.0 |
| w12 | 6553872.8960 | 5730472.5180 | 0.0 |
| w11.3 | 6553898.2792 | 5730504.3453 | 0.0 |
| w11.2 | 6553896.5364 | 5730504.3453 | 0.0 |
| w11.1 | 6553896.6395 | 5730460.1541 | 0.0 |
| w11 | 6553894.9558 | 5730457.6551 | 0.0 |
| Hp4 | 6553935.1816 | 5730431.3672 | 0.0 |
| w10 | 6553934.8569 | 5730430.7716 | 0.0 |
| w9.3 | 6553952.8088 | 5730361.6541 | 0.0 |
| w9.2 | 6553956.1671 | 5730361.6541 | 0.0 |
| w9.1 | 6553956.1671 | 5730403.7167 | 0.0 |
| w9 | 6553962.0509 | 5730412.4496 | 0.0 |
| w8.3 | 6553983.8168 | 5730365.0440 | 0.0 |
| w8.2 | 6553982.6366 | 5730365.0440 | 0.0 |
| w8.1 | 6553982.9654 | 5730380.9612 | 0.0 |
| w8 | 6553991.0272 | 5730392.9267 | 0.0 |
| Hp3 | 6554054.6029 | 5730351.3141 | 0.0 |
| w7 | 6554054.0894 | 5730350.4383 | 0.0 |
| w6 | 6554058.3315 | 5730347.5802 | 0.0 |
| Hp2 | 6554177.4760 | 5730284.0857 | 0.0 |
| w5 | 6554177.0929 | 5730283.3528 | 0.0 |
| w4 | 6554216.0298 | 5730262.2953 | 0.0 |
| w3 | 6554282.5021 | 5730226.2460 | 0.0 |
| Hp1 | 6554282.1798 | 5730195.0368 | 0.0 |
| w2 | 6554282.9197 | 5730195.0467 | 0.0 |
| w1 | 6554283.9313 | 5730119.4524 | 0.0 |
| w | 6554281.0433 | 5730100.1868 | 0.0 |

GEODETA UPRAWNIONY
 JACEK SOBIERAJ
 98-200 Sieradz, Daszyńskiego 7/4
 Nr upr. 8912
 tel. 0605 360 611

