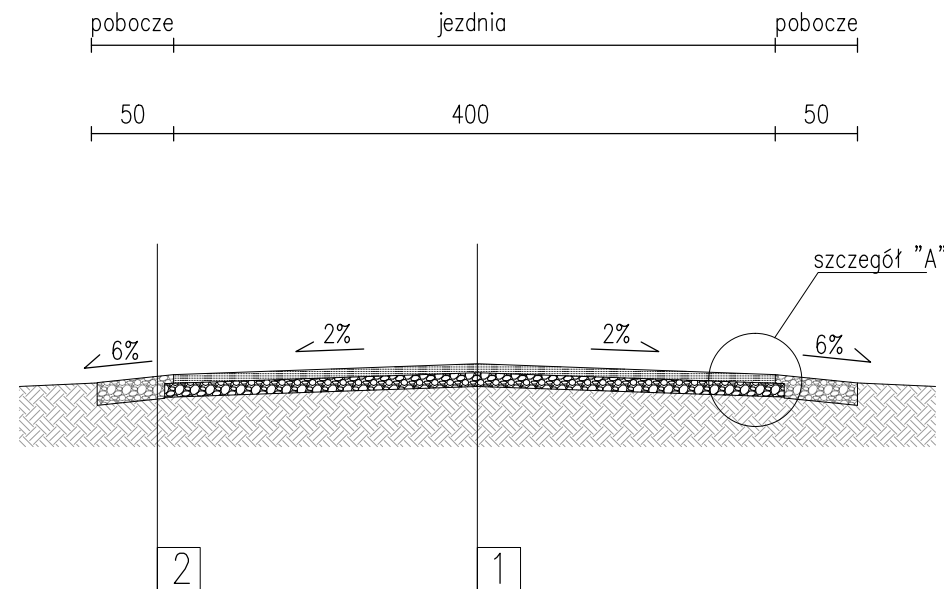
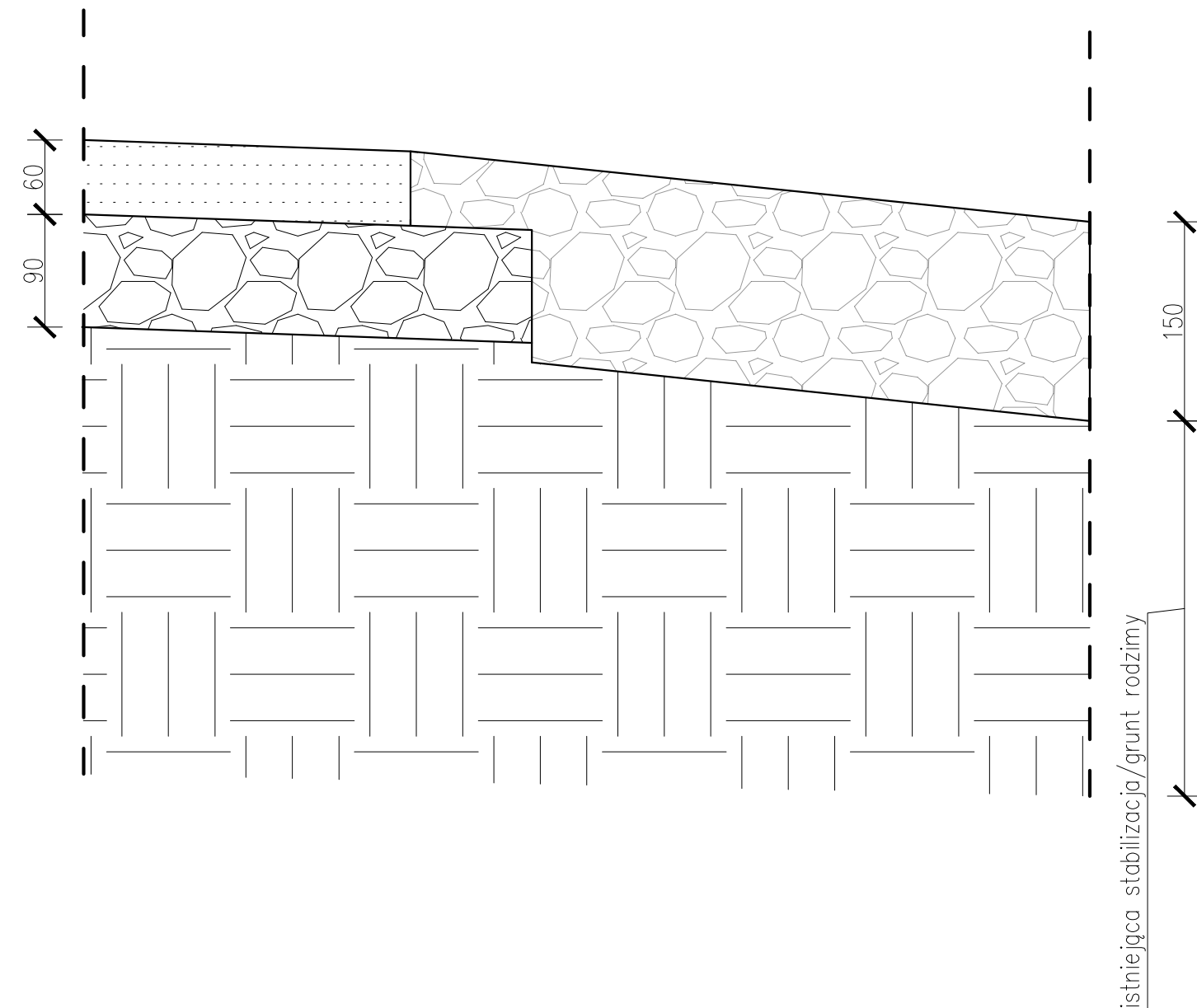


PRZEKRÓJ A-A

PRZEKRÓJ POPRZECZNY



SZCZEGÓŁ "A" - KRAWĘDŹ JEZDNI
SKALA 1:10



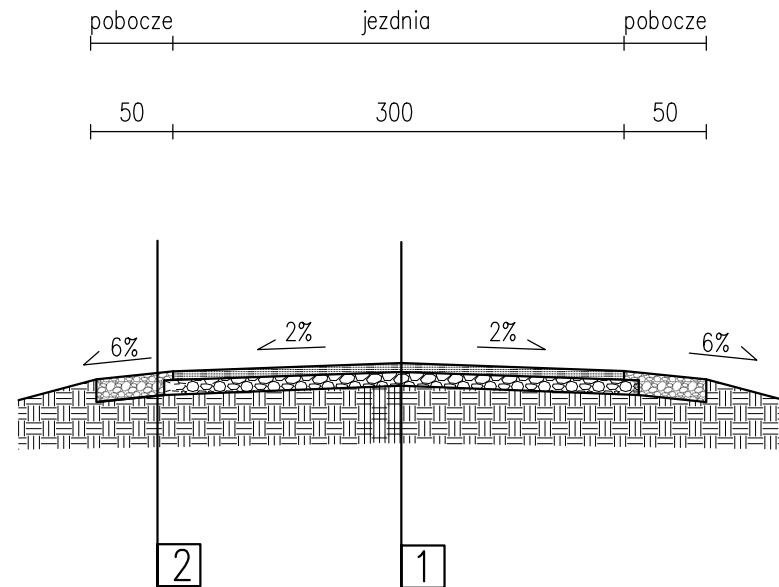
KONSTRUKCJA:

1.
 - Warstwa wiążąca z betonu asfaltowego AC16 W 6 cm
 - Warstwa podbudowy z kruszywa łamanego stabilizowanego mechanicznie 0/31,5 mm 9 cm
 - istniejąca stabilizacja/grunt rodzimy
2.
 - Warstwa pobocza z destruktuasfaltowego lub kłms 0/31,5 mm 15 cm
 - grunt rodzimy

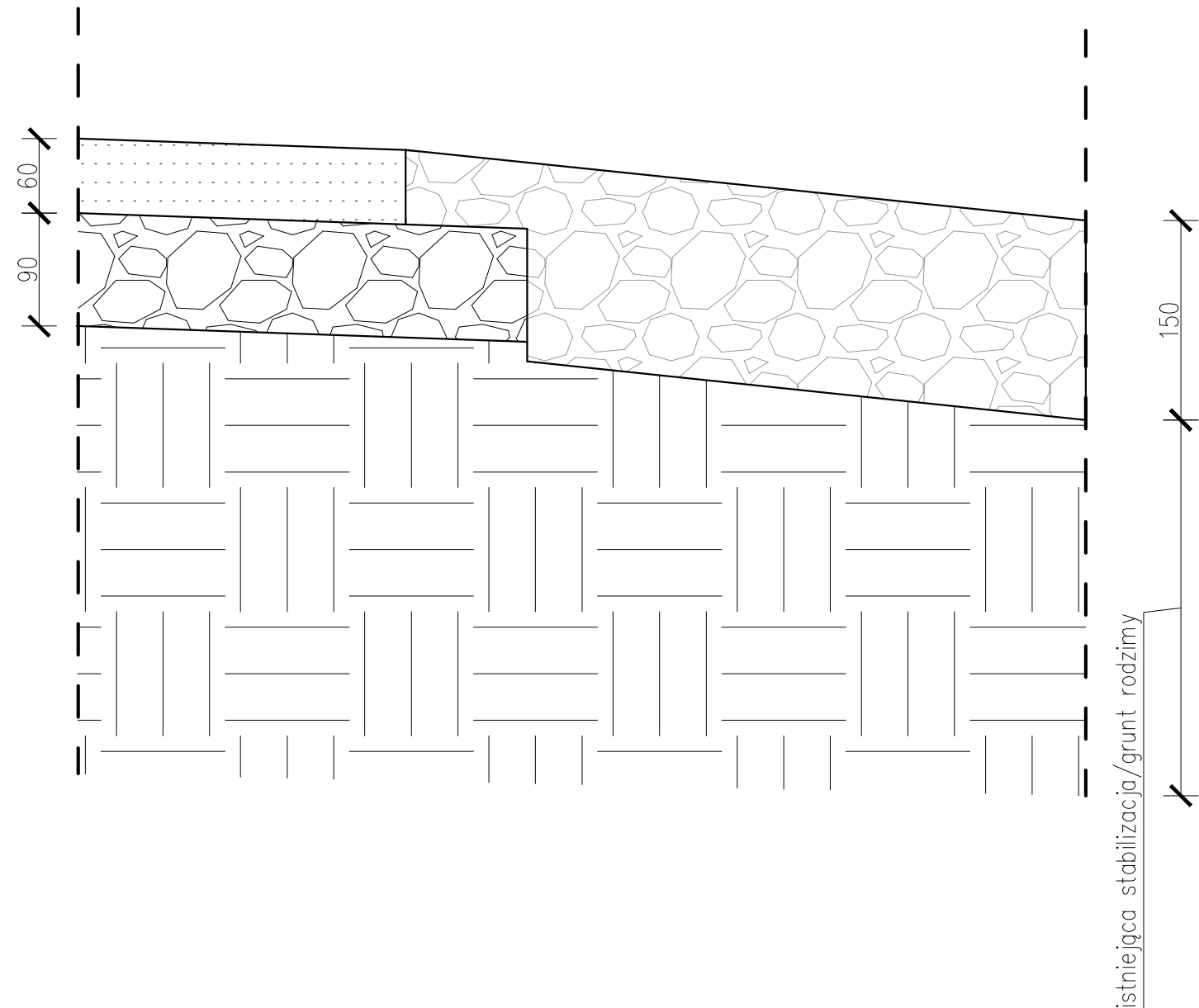
TEMAT, LOKALIZACJA REMONT DRÓG W MIEJSCOWOŚCI ŁABĘDZIE dz. nr ewid. 23, 279, 295, 330, 331 obręb geod. Łabędzie			
INWESTOR Gmina Warta, Rynek im. Wł. St. Reymonta 1, 98-290 Warta			
TEMAT RYSUNKU Przekroje charakterystyczne			
STADIUM	PROJEKT BUDOWALNO-WYKONAWCZY		
BRANŻA	DROGOWA		PODPIS
PROJEKTANT	mgr inż. Wiesław Olczyk upr. w spec. konstrukcyjno-bud. nr ewid. 76/01/WŁ		
BRANŻA BUDOWLANA	DATA KWIECIEŃ 2023	SKALA 1:50	NR RYS. 2.1

PRZEKRÓJ B-B

PRZEKRÓJ POPRZECZNY



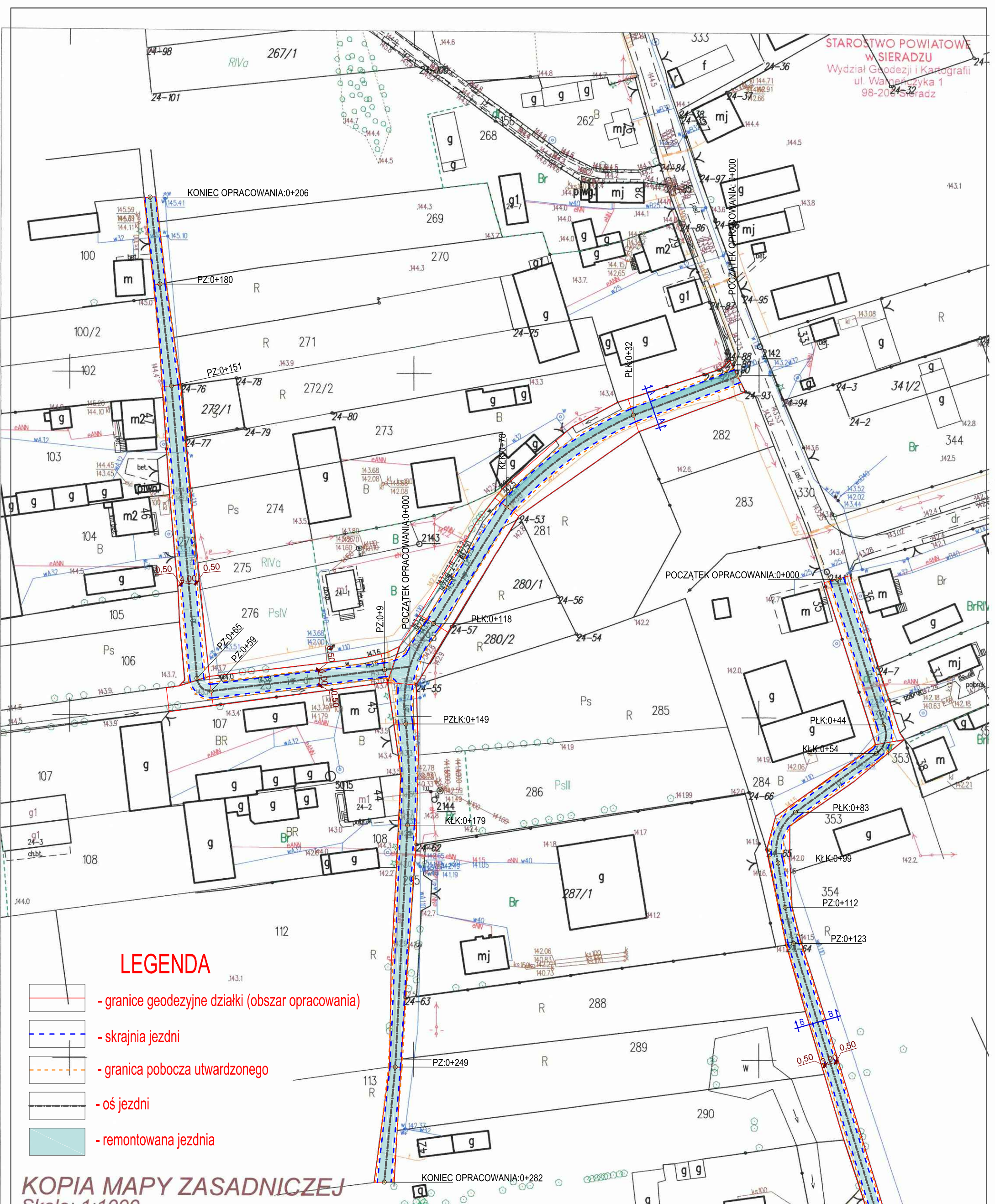
SZCZEGÓŁ "A" - KRAWĘDŹ JEZDNI
SKALA 1:10



KONSTRUKCJA:

1.
 - Warstwa wiążąca z betonu asfaltowego AC16 W 6 cm
 - Warstwa podbudowy z kruszywa łamanego stabilizowanego mechanicznie 0/31,5 mm 9 cm
 - istniejąca stabilizacja/grunt rodzimy
2.
 - Warstwa pobocza z destruktuasfaltowego lub kłms 0/31,5 mm 15 cm
 - grunt rodzimy

TEMAT, LOKALIZACJA REMONT DRÓG W MIEJSCOWOŚCI ŁABĘDZIE dz. nr ewid. 23, 279, 295, 330, 331 obręb geod. Łąbedzie			
INWESTOR Gmina Warta, Rynek im. Wł. St. Reymonta 1, 98-290 Warta			
TEMAT RYSUNKU Przekroje charakterystyczne			
STADIUM	PROJEKT BUDOWALNO-WYKONAWCZY		
BRANŻA	DROGOWA	PODPIS	
PROJEKTANT	mgr inż. Wiesław Olczyk upr. w spec. konstrukcyjno-bud. nr ewid. 76/01/WŁ		
BRANŻA BUDOWLANA	DATA KWIECIEŃ 2023	SKALA 1:50	NR RYS. 2.2



LEGENDA

- granice geodezyjne działki (obszar opracowania)
- skrajnia jezdni
- granica pobocza utwardzonego
- oś jezdni
- remontowana jezdnia

KOPIA MAPY ZASADNICZEJ

Skala: 1:1000

Gmina Warta
Obręb : Łabędzie, dz. 23, 279, 295, 331

Poświadczam zgodność niniejszej kopii z treścią materiału państwowego zasobu geodezyjnego i kartograficznego

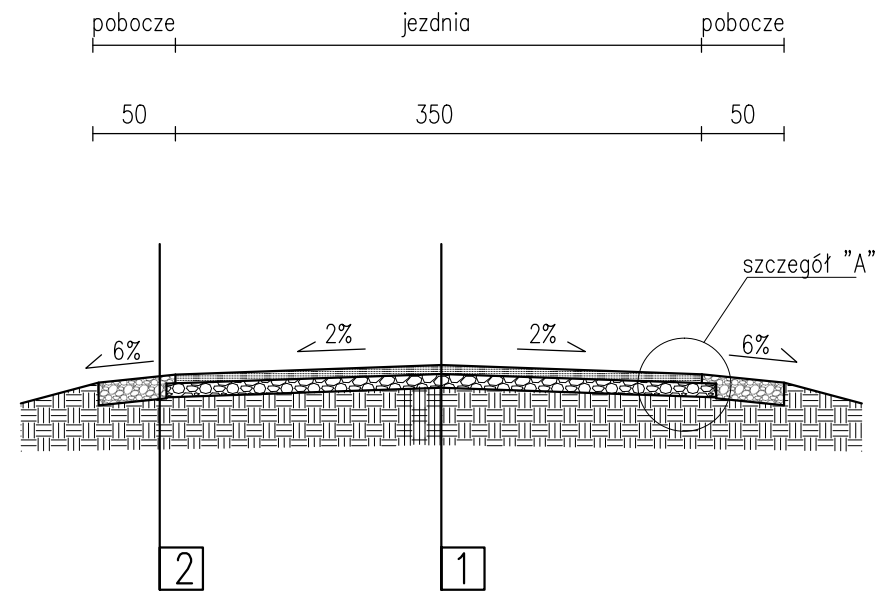
Organ prowadzący PZGiK	STAROSTA SIERADZKI
Nazwa materiału zasobu	kopia mapy zasadniczej
Identyfikator ewidencyjny materiału zasobu	PL.PZGiK.7539
Spółzadź: Dariusz Smichura starszy inspektor	28.06.2023 Z up. STAROSTY

TEMAT, LOKALIZACJA		REMONT DRÓG W MIEJSCOWOŚCI ŁABĘDZIE dz. nr ewid. 23, 279, 295, 330, 331 obręb geod. Łabędzie	
INWESTOR		Gmina Warta Rynek im. Wł. St. Reymonta 1, 98-290 Warta	
TEMAT RYSUNKU		Projekt zagospodarowania terenu	
PROJEKTANT	mgr inż. Wiesław Olczyk upr. w spec. konstrukcyjno-bud. nr ewid. 76/04/WŁ	PODPIS	
BRANŻA BUDOWLANA	DATA	SKALA	NR RYS.
	kwiecień 2023	1:1000	1

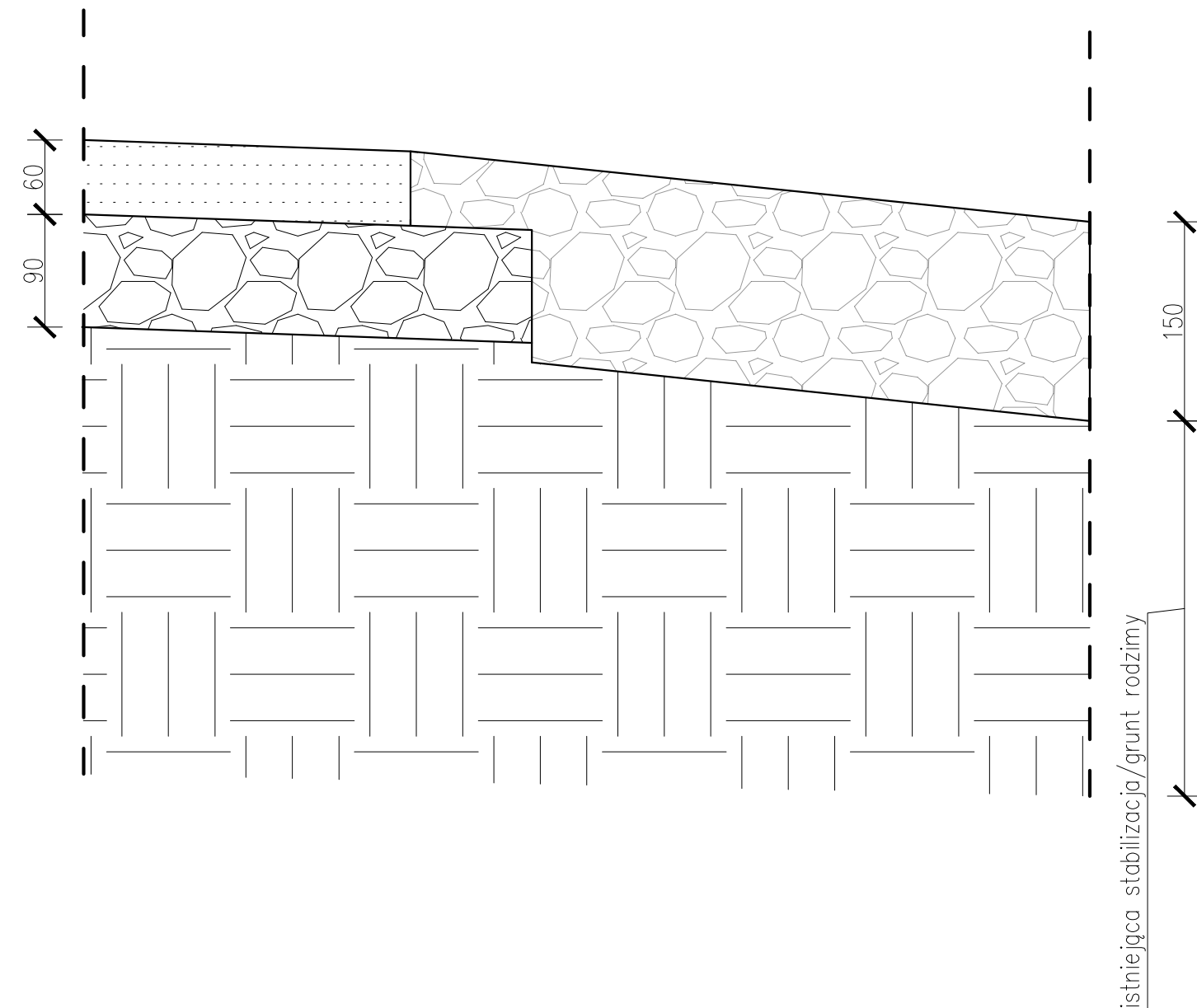
KONIEC OPRACOWANIA: 0+229

PRZEKRÓJ A-A

PRZEKRÓJ POPRZECZNY



SZCZEGÓŁ "A" - KRAWĘDŹ JEZDNI
SKALA 1:10



KONSTRUKCJA:

1.
 - Warstwa wiążąca z betonu asfaltowego AC16 W 6 cm
 - Warstwa podbudowy z kruszywa łamanego stabilizowanego mechanicznie 0/31,5 mm 9 cm
 - istniejąca stabilizacja/grunt rodzimy
2.
 - Warstwa pobocza z destruktuasfaltowego lub kłms 0/31,5 mm 15 cm
 - grunt rodzimy

TEMAT, LOKALIZACJA REMONT DROGI W MIEJSCOWOŚCI PIOTROWICE dz. nr ewid. 97 obręb geod. Piotrowice			
INWESTOR Gmina Warta, Rynek im. Wł. St. Reymonta 1, 98-290 Warta			
TEMAT RYSUNKU Przekroje charakterystyczne			
STADIUM	PROJEKT BUDOWALNO-WYKONAWCZY		
BRANŻA	DROGOWA	PODPIS	
PROJEKTANT	mgr inż. Wiesław Olczyk upr. w spec. konstrukcyjno-bud. nr ewid. 76/01/WŁ		
BRANŻA BUDOWLANA	DATA KWIECIEŃ 2023	SKALA 1:50	NR RYS. 2

POCZĄTEK OPRACOWANIA: 0+000






KOPIA MAPY ZASADNICZEJ
Skala: 1:500

Gmina Warta
Obręb : Piotrowice, dz.97

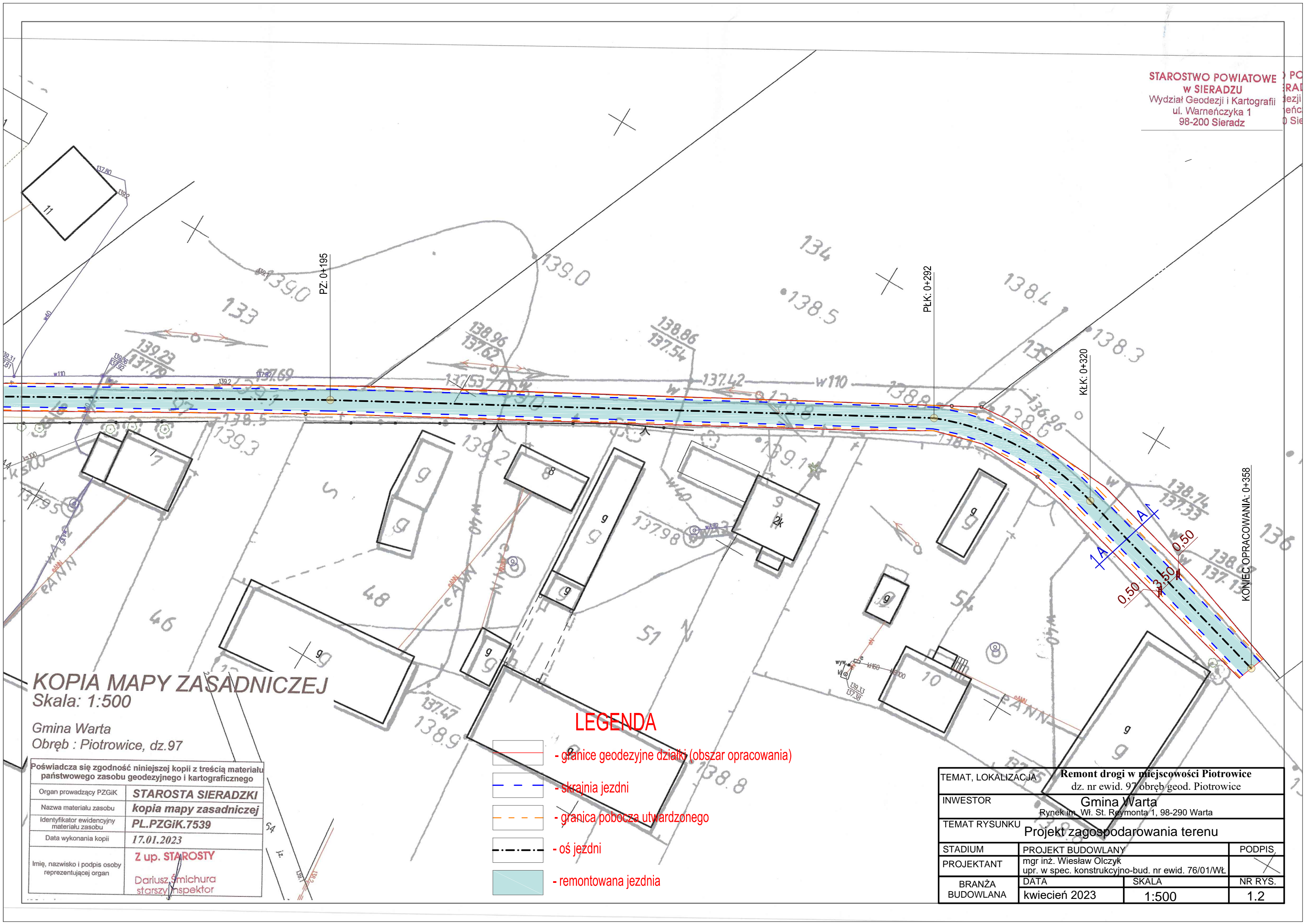
Poświadczam zgodność niniejszej kopii z treścią materiału państwowego zasobu geodezyjnego i kartograficznego

Organ prowadzący PZGiK	STAROSTA SIERADZKI
Nazwa materiału zasobu	kopia mapy zasadniczej
Identyfikator ewidencyjny materiału zasobu	PL.PZGiK.7539
Data wykonania kopii	17.01.2023
Imię, nazwisko i podpis osoby reprezentującej organ	Z up. STAROSTY Dariusz Śmichura starszy inspektor

LEGENDA

-  - granice geodezyjne działki (obszar opracowania)
-  - skrajnia jezdni
-  - granica pobocza utwardzonego
-  - oś jezdni
-  - remontowana jezdnia

TEMAT, LOKALIZACJA		Remont drogi w miejscowości Piotrowice dz. nr ewid. 97 obręb geod. Piotrowice	
INWESTOR		Gmina Warta Rynek im. Wł. St. Reymonta 1, 98-290 Warta	
TEMAT RYSUNKU			
Projekt zagospodarowania terenu			
STADIUM	PROJEKT BUDOWLANY	PODPIS	
PROJEKTANT	mgr inż. Wiesław Olczyk upr. w spec. konstrukcyjno-bud. nr ewid. 76/01/WŁ		
BRANŻA BUDOWLANA	DATA	SKALA	NR RYS.
	kwiecień 2023	1:500	1.1








KOPIA MAPY ZASADNICZEJ
Skala: 1:500

Gmina Warta
Obręb : Piotrowice, dz.97

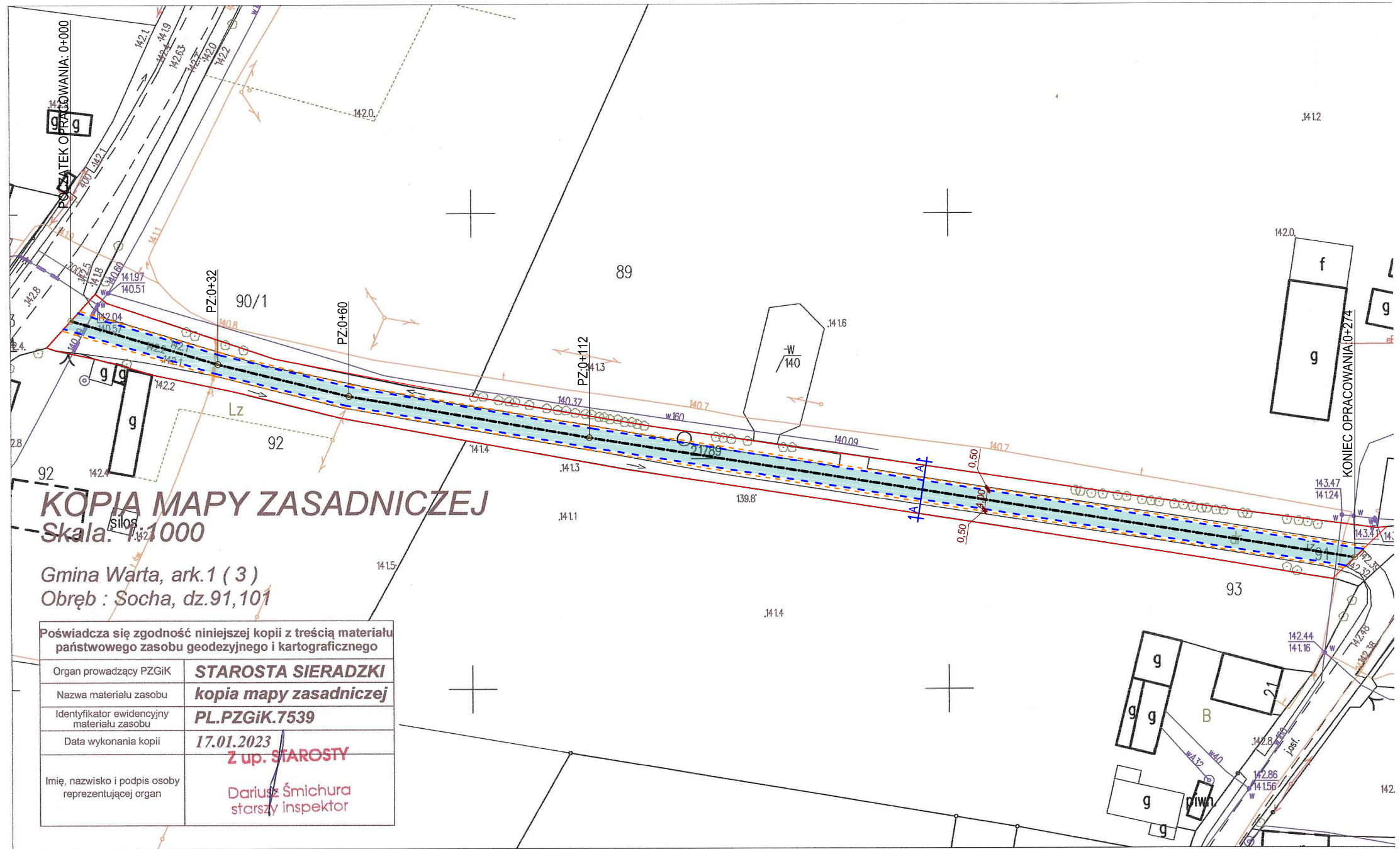
Poświadczam zgodność niniejszej kopii z treścią materiału państwowego zasobu geodezyjnego i kartograficznego	
Organ prowadzący PZGiK	STAROSTA SIERADZKI
Nazwa materiału zasobu	kopia mapy zasadniczej
Identyfikator ewidencyjny materiału zasobu	PL.PZGiK.7539
Data wykonania kopii	17.01.2023
Imię, nazwisko i podpis osoby reprezentującej organ	Z up. STAROSTY Dariusz Smichura starszy inspektor

LEGENDA

-  - granice geodezyjne działki (obszar opracowania)
-  - skrajnia jezdni
-  - granica pobocza utwardzonego
-  - oś jezdni
-  - remontowana jezdnia

TEMAT, LOKALIZACJA	Remont drogi w miejscowości Piotrowice dz. nr ewid. 97 obręb geod. Piotrowice		
INWESTOR	Gmina Warta Rynek im. Wł. St. Reymonta 1, 98-290 Warta		
TEMAT RYSUNKU	Projekt zagospodarowania terenu		
STADIUM	PROJEKT BUDOWLANY	PODPIS	
PROJEKTANT	mgr inż. Wiesław Olczyk upr. w spec. konstrukcyjno-bud. nr ewid. 76/01/WŁ		
BRANŻA BUDOWLANA	DATA kwiecień 2023	SKALA 1:500	NR RYS. 1.2

KONIEC OPRACOWANIA: 0+358








KOPIA MAPY ZASADNICZEJ
Skala: 1:1000

Gmina Warta, ark.1 (3)
Obręb : Socha, dz.91,101

Poświadczam zgodność niniejszej kopii z treścią materiału państwowego zasobu geodezyjnego i kartograficznego	
Organ prowadzący PZGiK	STAROSTA SIERADZKI
Nazwa materiału zasobu	kopia mapy zasadniczej
Identyfikator ewidencyjny materiału zasobu	PL.PZGiK.7539
Data wykonania kopii	17.01.2023
Imię, nazwisko i podpis osoby reprezentującej organ	Z up. STAROSTY Dariusz Śmichura starszy inspektor

LEGENDA

-  - granice geodezyjne działki (obszar opracowania)
-  - skrajnia jezdni
-  - granica pobocza utwardzonego
-  - oś jezdni
-  - remontowana jezdnia

Sporządził: Dariusz Śmichura dnia 2023.01.17.

TEMAT, LOKALIZACJA		REMONT DROGI W MIEJSCOWOŚCI SOCHA dz. nr ewid. 91, 101 obręb geod. Socha	
INWESTOR		Gmina Warta Rynek im. Wł. St. Reymonta 1, 98-290 Warta	
TEMAT RYSUNKU		Projekt zagospodarowania terenu	
PROJEKTANT		mgr inż. Wiesław Olczyk upr. w spec. konstrukcyjno-bud. nr ewid. 76/01/WŁ	
BRANŻA BUDOWLANA		DATA	SKALA
		kwiecień 2023	1:1000
		PODPIS	NR RYS.
			1.1

STAROSTWO POWIATOWE
w SIERADZU
Wydział Geodezji i Kartografii
ul. Warneńczyka 1
98-200 Sieradz



KOPIA MAPY ZASADNICZEJ
Skala: 1:1000

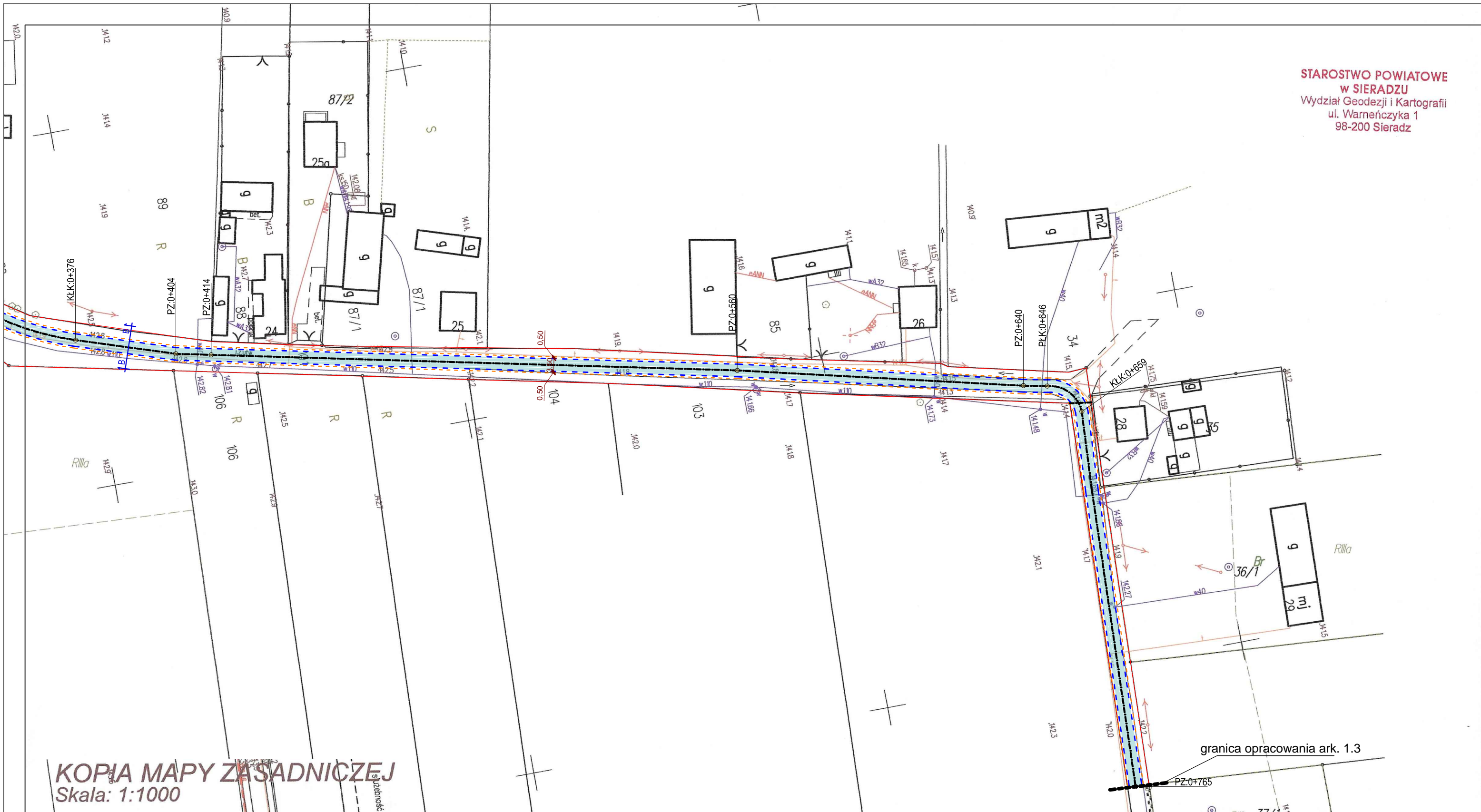
Gmina Warta, ark.2 (3)
Obręb : Socha, dz.91,101

Poświadcza się zgodność niniejszej kopii z treścią materiału państwowego zasobu geodezyjnego i kartograficznego	
Organ prowadzący PZGiK	STAROSTA SIERADZKI
Nazwa materiału zasobu	kopia mapy zasadniczej
Identyfikator ewidencyjny materiału zasobu	PL.PZGiK.7539
Data wykonania kopii	17.01.2023
Imię, nazwisko i podpis osoby reprezentującej organ	Z up. STAROSTY Dariusz Śmichura starzy inspektor

LEGENDA

-  - granice geodezyjne działki (obszar opracowania)
-  - skrajnia jezdni
-  - granica pobocza utwardzonego
-  - oś jezdni
-  - remontowana jezdnia

TEMAT, LOKALIZACJA		REMONT DROGI W MIEJSCOWOŚCI SOCHA dz. nr ewid. 91, 101 obręb geod. Socha	
INWESTOR		Gmina Warta Rynek im. Wł. St. Reymonta 1, 98-290 Warta	
TEMAT RYSUNKU		Projekt zagospodarowania terenu	
PROJEKTANT		mgr inż. Wiesław Olczyk upr. w spec. konstrukcyjno-bud. nr ewid. 76/01/WŁ	
BRANŻA BUDOWLANA		DATA	SKALA
		kwiecień 2023	1:1000
		NR RYS.	1.2
		PODPIS	








KOPIA MAPY ZASADNICZEJ
Skala: 1:1000

Gmina Warta, ark.2 (3)
Obręb : Socha, dz.91,101

Poświadczam zgodność niniejszej kopii z treścią materiału państwowego zasobu geodezyjnego i kartograficznego	
Organ prowadzący PZGiK	STAROSTA SIERADZKI
Nazwa materiału zasobu	kopia mapy zasadniczej
Identyfikator ewidencyjny materiału zasobu	PL.PZGiK.7539
Data wykonania kopii	17.01.2023
Imię, nazwisko i podpis osoby reprezentującej organ	Z up. STAROSTY Dariusz Śmichura starszy inspektor

LEGENDA

-  - granice geodezyjne działki (obszar opracowania)
-  - skrajnia jezdni
-  - granica pobocza utwardzonego
-  - oś jezdni
-  - remontowana jezdnia

TEMAT, LOKALIZACJA		REMONT DROGI W MIEJSCOWOŚCI SOCHA dz. nr ewid. 91, 101 obręb geod. Socha	
INWESTOR		Gmina Warta Rynek im. Wł. St. Reymonta 1, 98-290 Warta	
TEMAT RYSUNKU		Projekt zagospodarowania terenu	
PROJEKTANT		mgr inż. Wiesław Olczyk upr. w spec. konstrukcyjno-bud. nr ewid. 76/01/WŁ	
BRANŻA BUDOWLANA	DATA	SKALA	NR RYS.
	kwiecień 2023	1:1000	1.3
			PODPIS

STAROSTWO POWIATOWE
w SIERADZU
Wydział Geodezji i Kartografii
ul. Warneńczyka 1
98-200 Sieradz



KOPIA MAPY ZASADNICZEJ
Skala: 1:1000

Gmina Warta, ark.1 (3)
Obręb : Socha, dz.91,101

Poświadcza się zgodność niniejszej kopii z treścią materiału państwowego zasobu geodezyjnego i kartograficznego	
Organ prowadzący PZGiK	STAROSTA SIERADZKI
Nazwa materiału zasobu	kopia mapy zasadniczej
Identyfikator ewidencyjny materiału zasobu	PL.PZGiK.7539
Data wykonania kopii	17.01.2023
Imię, nazwisko i podpis osoby reprezentującej organ	Z up. STAROSTY Dariusz Smichura starszy inspektor

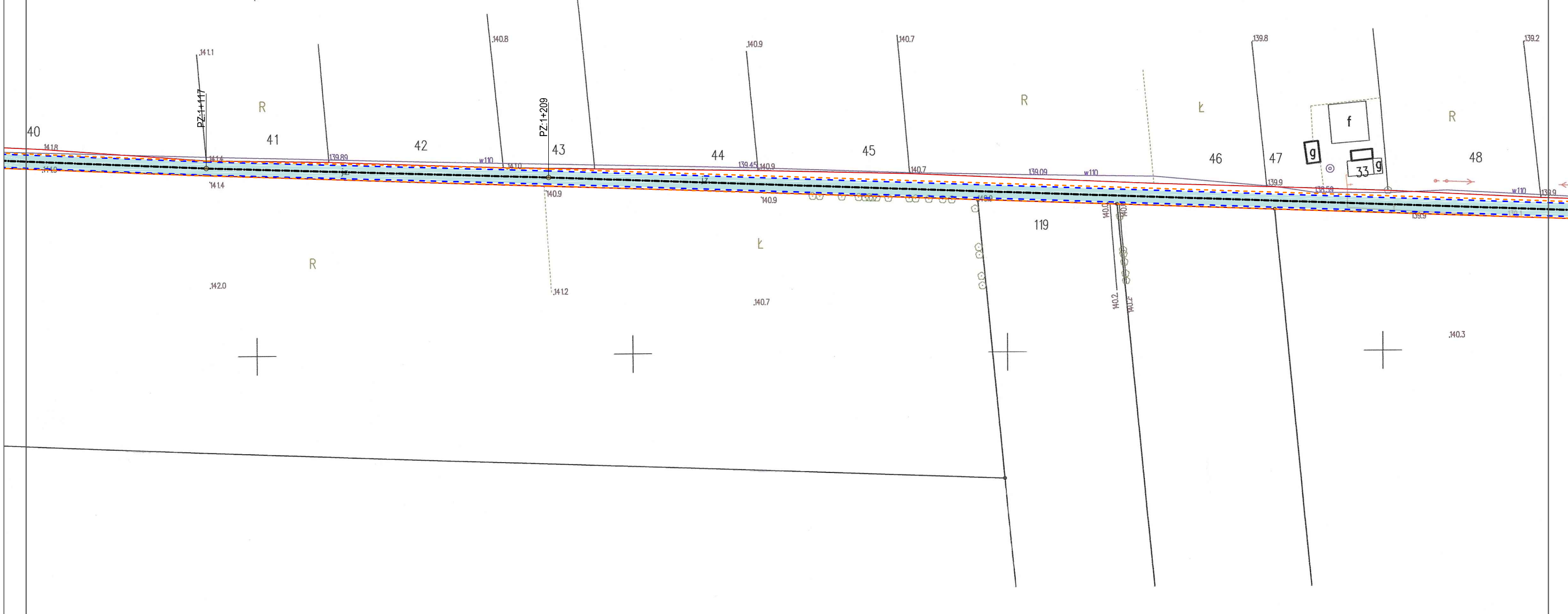
Sporządził: Dariusz Smichura dnia 2023.01.17.

LEGENDA

- granice geodezyjne działki (obszar opracowania)
- skrajnia jezdni
- granica pobocza utwardzonego
- oś jezdni
- remontowana jezdnia

TEMAT, LOKALIZACJA	REMONT DROGI W MIEJSCOWOŚCI SOCHA dz. nr ewid. 91, 101 obręb geod. Socha		
INWESTOR	Gmina Warta Rynek im. Wł. St. Reymonta 1, 98-290 Warta		
TEMAT RYSUNKU	Projekt zagospodarowania terenu		
PROJEKTANT	mgr inż. Wiesław Olczyk upr. w spec. konstrukcyjno-bud. nr ewid. 76/01/WŁ		PODPIS
BRANŻA BUDOWLANA	DATA	SKALA	NR RYS.
	kwiecień 2023	1:1000	1.4

STAROSTWO POWIATOWE
w SIERADZU
Wydział Geodezji i Kartografii
ul. Warneńczyka 1
98-200 Sieradz



KOPIA MAPY ZASADNICZEJ

Skala: 1:1000






Gmina Warta, ark.1 (3)

Obręb : Socha, dz.91,101

Poświadczam się zgodność niniejszej kopii z treścią materiału państwowego zasobu geodezyjnego i kartograficznego

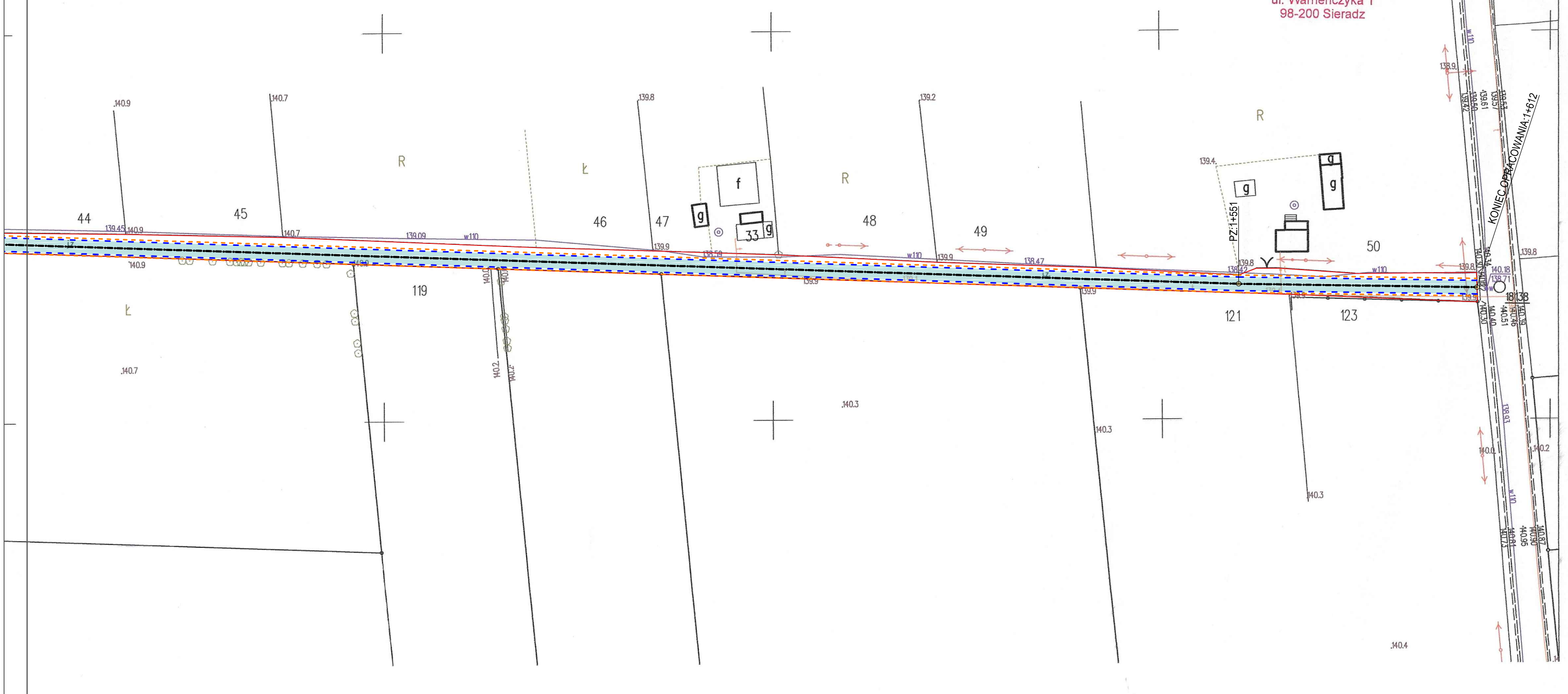
Organ prowadzący PZGiK	STAROSTA SIERADZKI
Nazwa materiału zasobu	kopia mapy zasadniczej
Identyfikator ewidencyjny materiału zasobu	PL.PZGiK.7539
Data wykonania kopii	17.01.2023
Imię, nazwisko i podpis osoby reprezentującej organ	Z up. STAROSTY Dariusz Smichura starszy inspektor

LEGENDA

-  - granice geodezyjne działki (obszar opracowania)
-  - skrajnia jezdni
-  - granica pobocza utwardzonego
-  - oś jezdni
-  - remontowana jezdnia

TEMAT, LOKALIZACJA	REMONT DROGI W MIEJSCOWOŚCI SOCHA dz. nr ewid. 91, 101 obręb geod. Socha		
INWESTOR	Gmina Warta Rynek im. Wł. St. Reymonta 1, 98-290 Warta		
TEMAT RYSUNKU	Projekt zagospodarowania terenu		
PROJEKTANT	mgr inż. Wiesław Olczyk upr. w spec. konstrukcyjno-bud. nr ewid. 76/01/WŁ		PODPIS
BRANŻA BUDOWLANA	DATA kwiecień 2023	SKALA 1:1000	NR RYS. 1.5

STAROSTWO POWIATOWE
w SIERADZU
Wydział Geodezji i Kartografii
ul. Warneńczyka 1
98-200 Sieradz



KOPIA MAPY ZASADNICZEJ

Skala: 1:1000

Gmina Warta, ark.1 (3)

Obręb : Socha, dz.91,101

Poświadczam się zgodność niniejszej kopii z treścią materiału państwowego zasobu geodezyjnego i kartograficznego

Organ prowadzący PZGiK	STAROSTA SIERADZKI
Nazwa materiału zasobu	kopia mapy zasadniczej
Identyfikator ewidencyjny materiału zasobu	PL.PZGiK.7539
Data wykonania kopii	17.01.2023
Imię, nazwisko i podpis osoby reprezentującej organ	Z up. STAROSTY Dariusz Smichura starszy inspektor

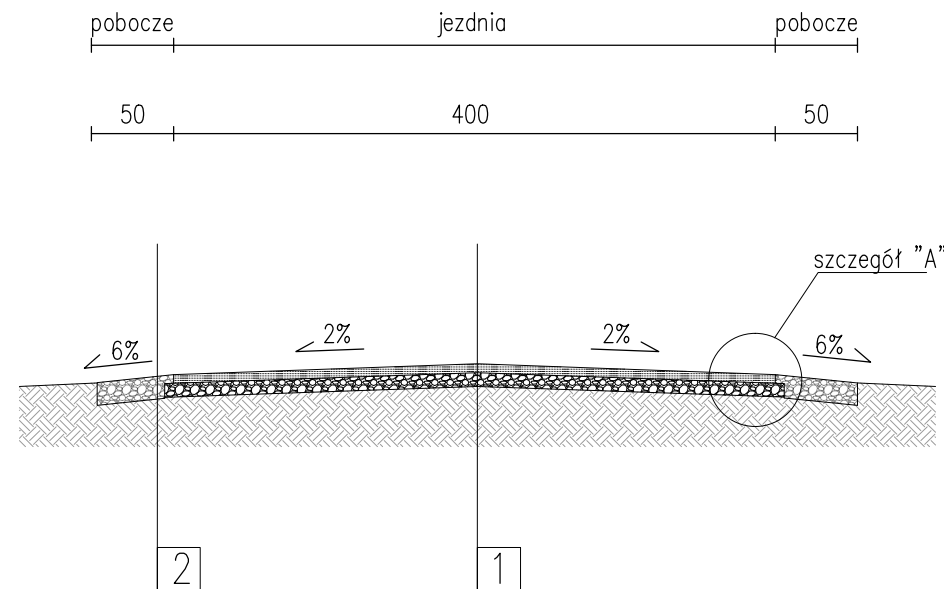
LEGENDA

- granice geodezyjne działki (obszar opracowania)
- skrajnia jezdni
- granica pobocza utwardzonego
- oś jezdni
- remontowana jezdnia

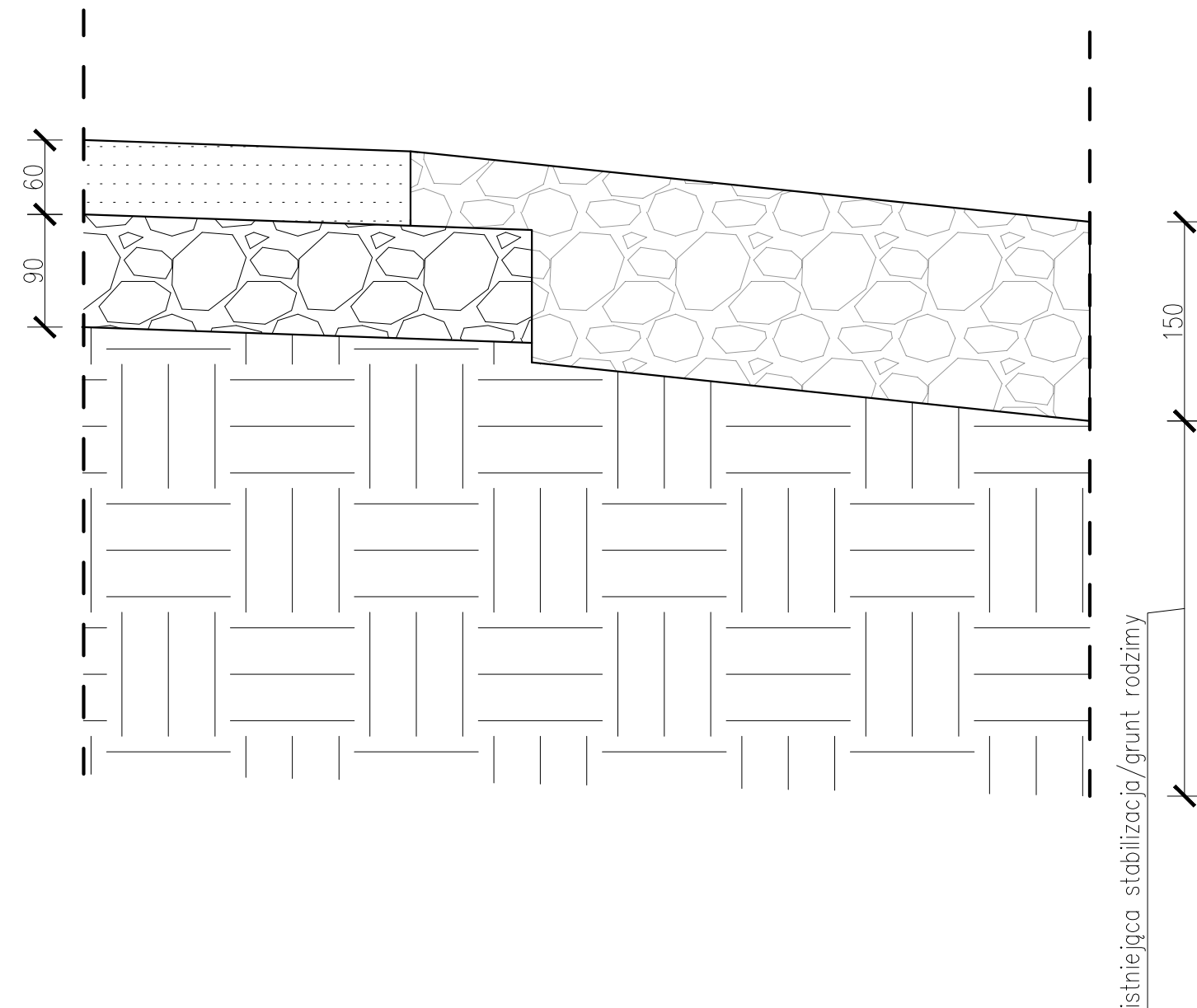
TEMAT, LOKALIZACJA	REMONT DROGI W MIEJSCOWOŚCI SOCHA dz. nr ewid. 91, 101 obręb geod. Socha		
INWESTOR	Gmina Warta Rynek im. Wł. St. Reymonta 1, 98-290 Warta		
TEMAT RYSUNKU	Projekt zagospodarowania terenu		
PROJEKTANT	mgr inż. Wiesław Olczyk upr. w spec. konstrukcyjno-bud. nr ewid. 76/01/WŁ		PODPIS
BRANŻA BUDOWLANA	DATA	SKALA	NR RYS.
	kwiecień 2023	1:1000	1.6

PRZEKRÓJ A-A

PRZEKRÓJ POPRZECZNY



SZCZEGÓŁ "A" - KRAWĘDŹ JEZDNI
SKALA 1:10



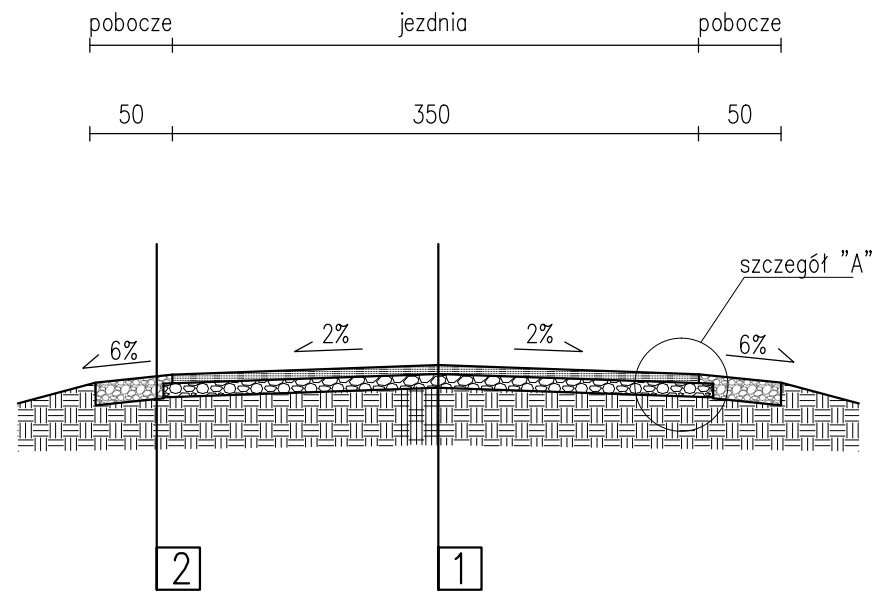
KONSTRUKCJA:

1.
 - Warstwa wiążąca z betonu asfaltowego AC16 W 6 cm
 - Warstwa podbudowy z kruszywa łamanego stabilizowanego mechanicznie 0/31,5 mm 9 cm
 - istniejąca stabilizacja/grunt rodzimy
2.
 - Warstwa pobocza z destruktuasfaltowego lub kłms 0/31,5 mm 15 cm
 - grunt rodzimy

TEMAT, LOKALIZACJA		REMONT DROGI W MIEJSCOWOŚCI SOCHA dz. nr ewid. 91, 101 obręb geod. Socha	
INWESTOR		Gmina Warta, Rynek im. Wł. St. Reymonta 1, 98-290 Warta	
TEMAT RYSUNKU		Przekroje charakterystyczne	
STADIUM	PROJEKT BUDOWALNO-WYKONAWCZY		
BRANŻA	DROGOWA	PODPIS	
PROJEKTANT	mgr inż. Wiesław Olczyk upr. w spec. konstrukcyjno-bud. nr ewid. 76/01/WŁ		
BRANŻA BUDOWLANA	DATA	SKALA	NR RYS.
	KWIECIEŃ 2023	1:50	2.1

PRZEKRÓJ B-B

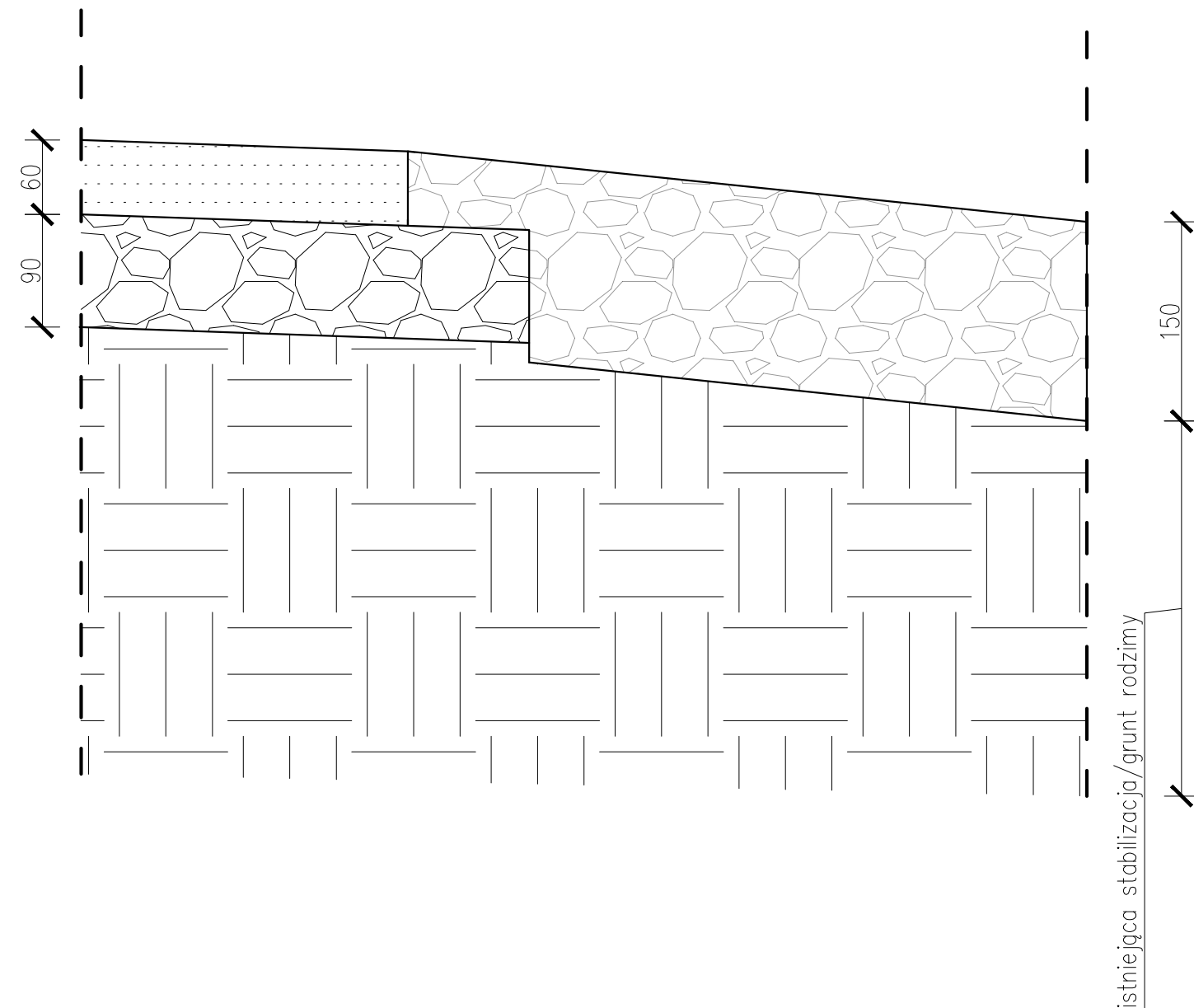
PRZEKRÓJ POPRZECZNY



KONSTRUKCJA:

1.
 - Warstwa wiążąca z betonu asfaltowego AC16 W 6 cm
 - Warstwa podbudowy z kruszywa łamanego stabilizowanego mechanicznie 0/31,5 mm 9 cm
 - istniejąca stabilizacja/grunt rodzimy
2.
 - Warstwa pobocza z destruktuasfaltowego lub kłms 0/31,5 mm 15 cm
 - grunt rodzimy

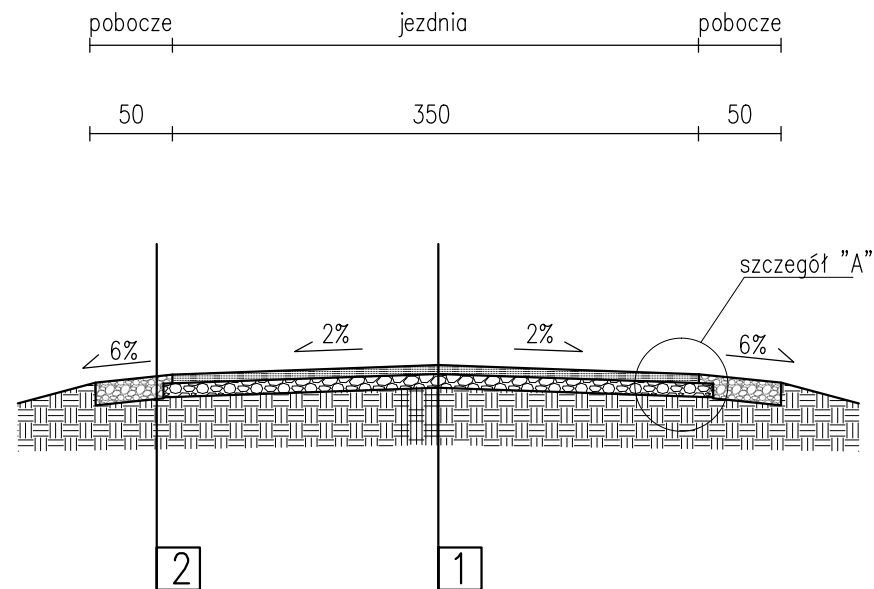
SZCZEGÓŁ "A" - KRAWĘDź JEZDNI
SKALA 1:10



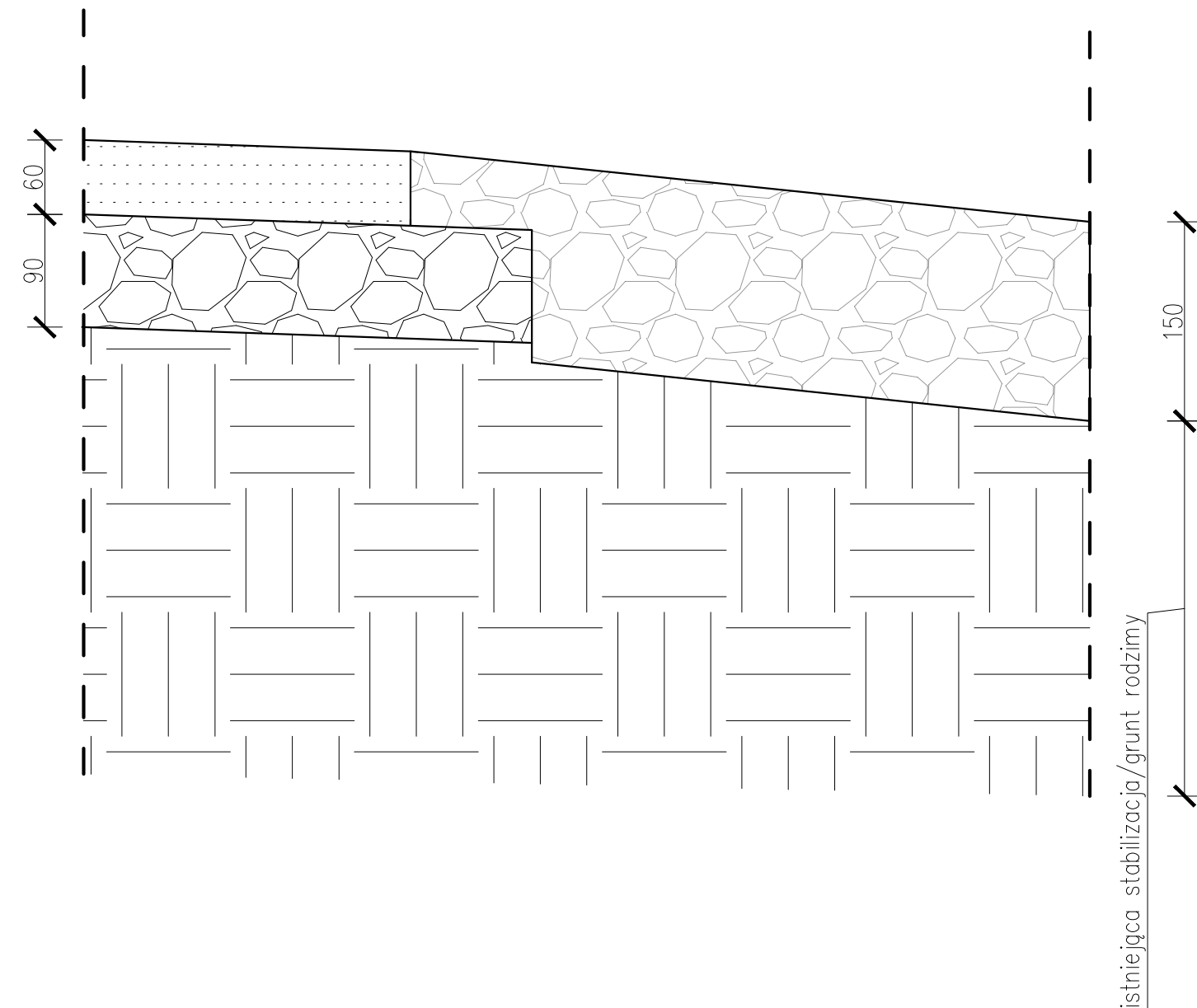
TEMAT, LOKALIZACJA		REMONT DROGI W MIEJSCOWOŚCI SOCHA dz. nr ewid. 91, 101 obręb geod. Socha	
INWESTOR		Gmina Warta, Rynek im. Wł. St. Reymonta 1, 98-290 Warta	
TEMAT RYSUNKU		Przekroje charakterystyczne	
STADIUM	PROJEKT BUDOWALNO-WYKONAWCZY		
BRANŻA	DROGOWA	PODPIS	
PROJEKTANT	mgr inż. Wiesław Olczyk upr. w spec. konstrukcyjno-bud. nr ewid. 76/01/WŁ		
BRANŻA BUDOWLANA	DATA	SKALA	NR RYS.
	KWIECIEŃ 2023	1:50	2.2

PRZEKRÓJ A-A

PRZEKRÓJ POPRZECZNY



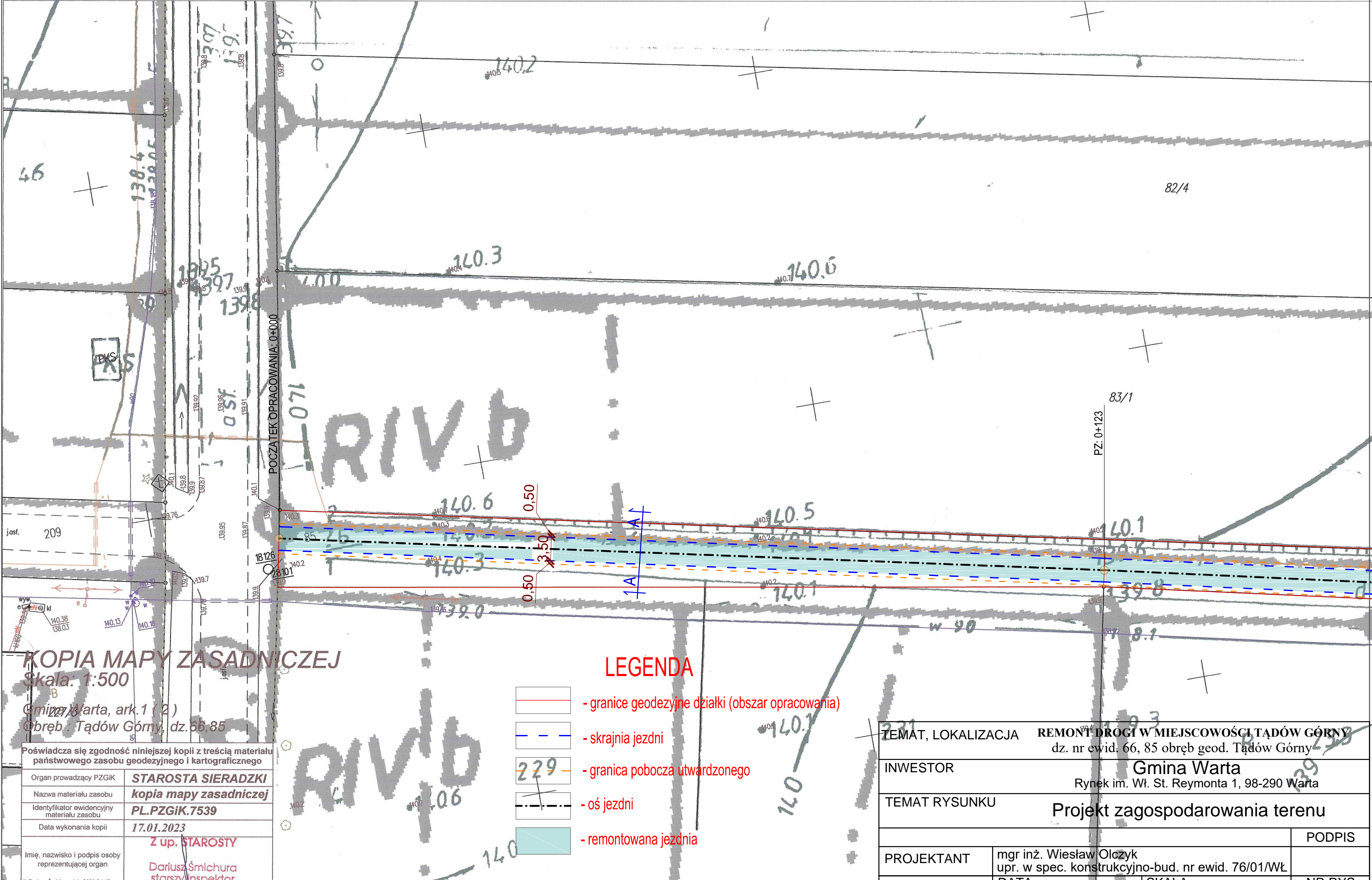
SZCZEGÓŁ "A" - KRAWĘDŹ JEZDNI
SKALA 1:10



KONSTRUKCJA:

1.
 - Warstwa wiążąca z betonu asfaltowego AC16 W 6 cm
 - Warstwa podbudowy z kruszywa łamanego stabilizowanego mechanicznie 0/31,5 mm 9 cm
 - istniejąca stabilizacja/grunt rodzimy
2.
 - Warstwa pobocza z destruktuasfaltowego lub kłms 0/31,5 mm 15 cm
 - grunt rodzimy

TEMAT, LOKALIZACJA REMONT DROGI W MIEJSCOWOŚCI TĄDÓW GÓRNY dz. nr ewid. 66, 85 obręb geod. Tądów Górny			
INWESTOR Gmina Warta, Rynek im. Wł. St. Reymonta 1, 98-290 Warta			
TEMAT RYSUNKU Przekroje charakterystyczne			
STADIUM	PROJEKT BUDOWALNO-WYKONAWCZY		
BRANŻA	DROGOWA		PODPIS
PROJEKTANT	mgr inż. Wiesław Olczyk upr. w spec. konstrukcyjno-bud. nr ewid. 76/01/WŁ		
BRANŻA BUDOWLANA	DATA KWIECIEŃ 2023	SKALA 1:50	NR RYS. 2



KOPIA MAPY ZASADNICZEJ
Skala: 1:500

Os. Międzyzdrój, 27/3
 Obręb: Tądów Górny, dz. 66, 85






Poświadcza się zgodność niniejszej kopii z treścią materiału państwowego zasobu geodezyjnego i kartograficznego

Organ prowadzący PZGIK	STAROSTA SIERADZKI
Nazwa materiału zasobu	kopia mapy zasadniczej
Identyfikator ewidencyjny materiału zasobu	PL.PZGIK.7539
Data wykonania kopii	17.01.2023

Imię, nazwisko i podpis osoby reprezentującej organ
Z up. STAROSTY
Dariusz Śmichura
 starszy inspektor

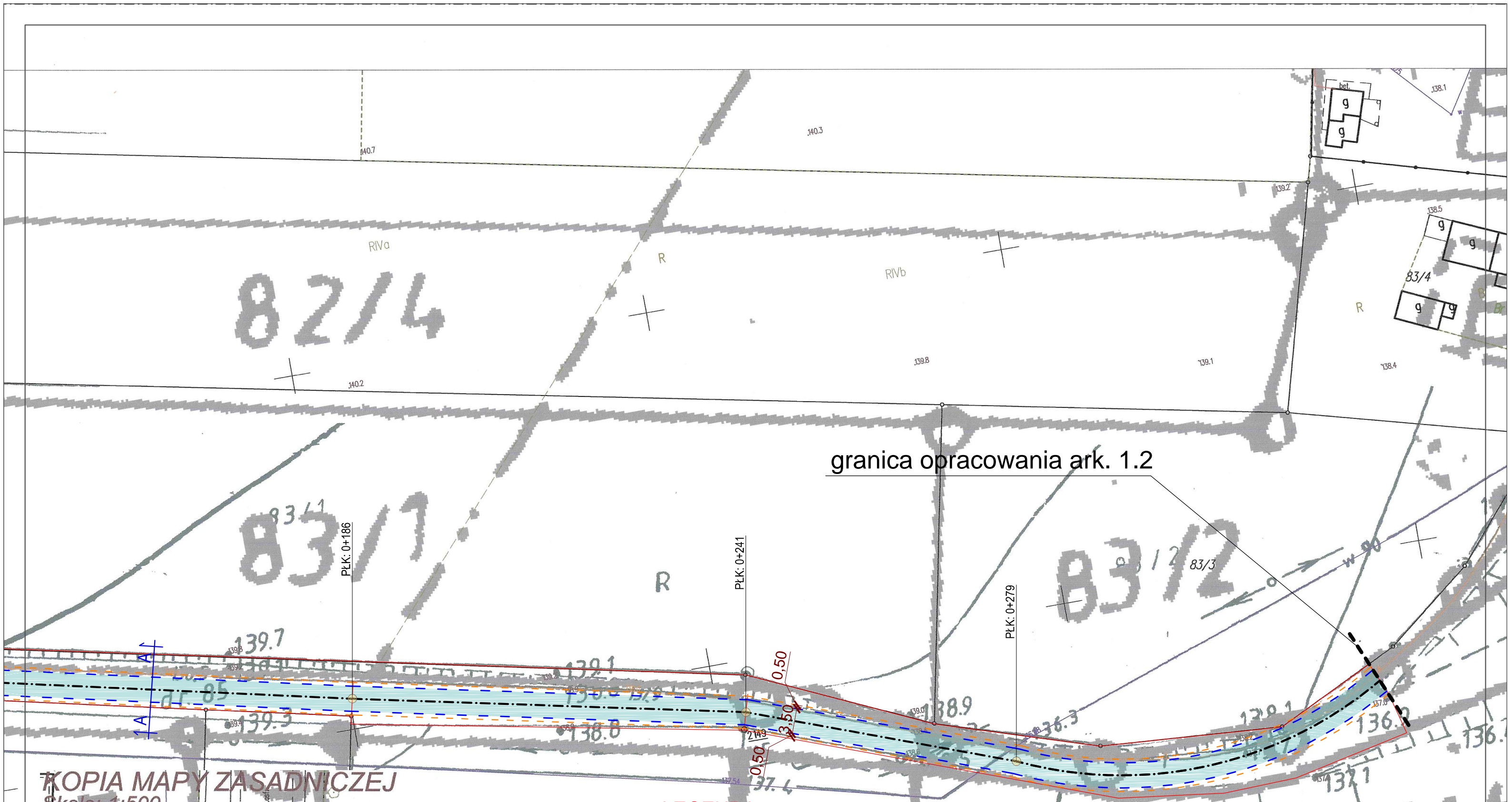
Sporządził: Dariusz Śmichura dnia 2023.01.17.

LEGENDA

-  - granice geodezyjne działki (obszar opracowania)
-  - skrajnia jezdni
-  - granica pobocza utwardzonego
-  - oś jezdni
-  - remontowana jezdnia

TEMAT, LOKALIZACJA		REMONT DROGI W MIEJSCOWOŚCI TĄDÓW GÓRNY dz. nr ewid. 66, 85 obręb geod. Tądów Górny	
INWESTOR		Gmina Warta Rynek im. Wł. St. Reymonta 1, 98-290 Warta	
TEMAT RYSUNKU		Projekt zagospodarowania terenu	
PROJEKTANT		mgr inż. Wiesław Olczyk upr. w spec. konstrukcyjno-bud. nr ewid. 76/01/WŁ	
BRANŻA BUDOWLANA	DATA	SKALA	NR RYS.
	kwiecień 2023	1:500	1.1

PODPIS



granica opracowania ark. 1.2

KOPIA MAPY ZASADNICZEJ

Skala: 1:500






Gmina Warta, ark. 1 (2)
 Obręb: Tądów Górny, dz. 66, 85

Poświadczam zgodność niniejszej kopii z treścią materiału państwowego zasobu geodezyjnego i kartograficznego

Organ prowadzący PZGiK	STAROSTA SIERADZKI
Nazwa materiału zasobu	kopia mapy zasadniczej
Identyfikator ewidencyjny materiału zasobu	PL.PZGiK.7539
Data wykonania kopii	17.01.2023

Imię, nazwisko i podpis osoby reprezentującej organ
Z up. STAROSTY
Dariusz Śmichura
 starszy inspektor

LEGENDA

-  - granice geodezyjne działki (obszar opracowania)
-  - skrajnia jezdni
-  - granica pobocza utwardzonego
-  - oś jezdni
-  - remontowana jezdnia

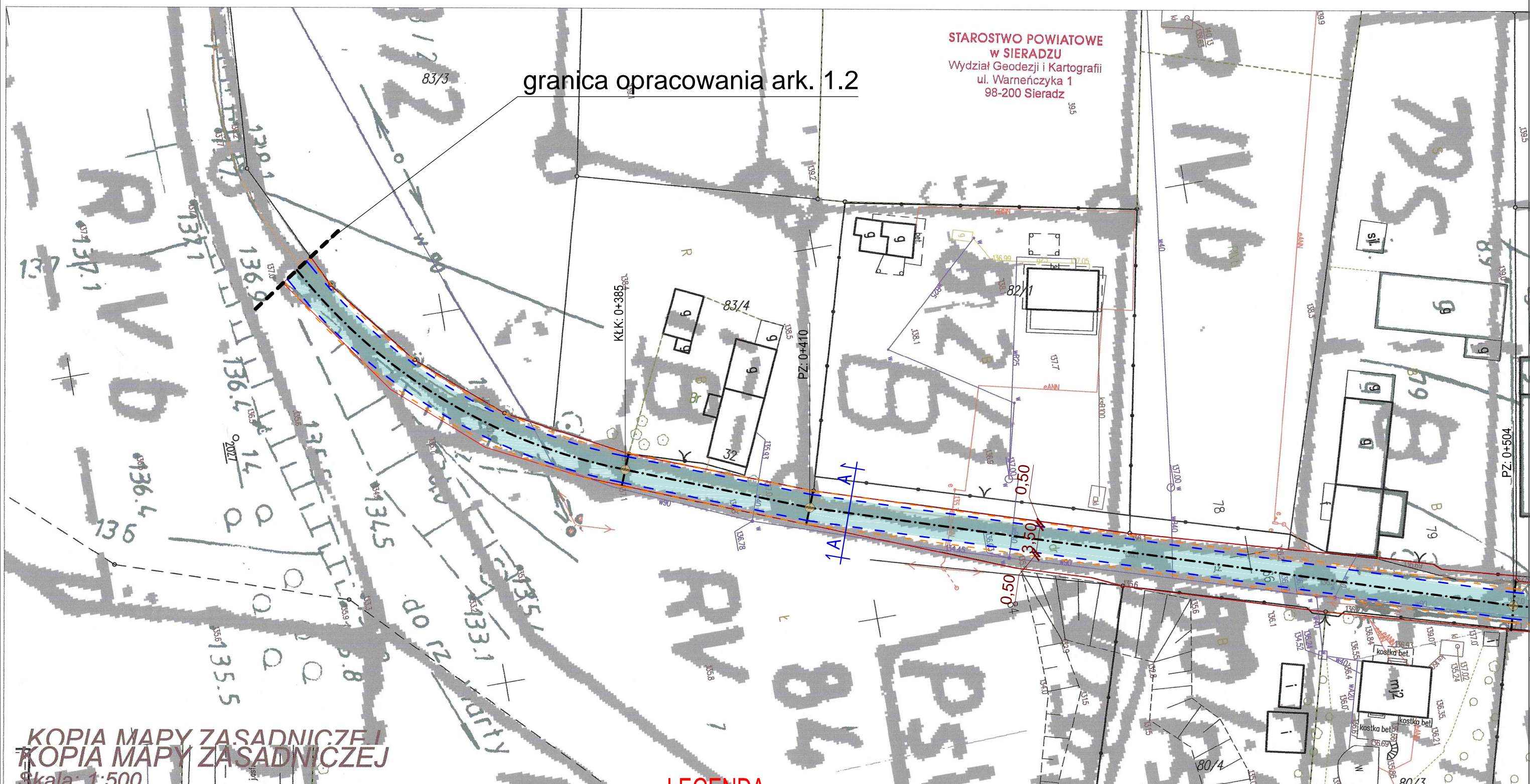
TEMAT, LOKALIZACJA	REMONT DROGI W MIEJSCOWOŚCI TĄDÓW GÓRNY dz. nr ewid. 66, 85 obręb geod. Tądów Górny		
INWESTOR	Gmina Warta Rynek im. Wł. St. Reymonta 1, 98-290 Warta		
TEMAT RYSUNKU	Projekt zagospodarowania terenu		
PROJEKTANT	mgr inż. Wiesław Olczyk upr. w spec. konstrukcyjno-bud. nr ewid. 76/01/WŁ		
BRANŻA BUDOWLANA	DATA	SKALA	NR RYS.
	kwiecień 2023	1:500	1.2

PODPIS

zł: Dariusz Śmichura dnia 2023.01.17.

STAROSTWO POWIATOWE
w SIERADZU
Wydział Geodezji i Kartografii
ul. Warneńczyka 1
98-200 Sieradz

granica opracowania ark. 1.2








KOPIA MAPY ZASADNICZEJ
KOPIA MAPY ZASADNICZEJ
Skala: 1:500

Gmina Warta, ark. 1 (2)
Obręb: Tądów Górny, dz. 66, 85

Poświadczam zgodność niniejszej kopii z treścią materiału państwowego zasobu geodezyjnego i kartograficznego	
Organ prowadzący PZGiK	STAROSTA SIERADZKI
Nazwa materiału zasobu	kopia mapy zasadniczej
Identyfikator ewidencyjny materiału zasobu	PL.PZGiK.7539
Data wykonania kopii	17.01.2023
Z up. STAROSTY	
Imię, nazwisko i podpis osoby reprezentującej organ	Dariusz Śmichura starszy inspektor
<small>zł: Dariusz Śmichura dnia 2023.01.17.</small>	

LEGENDA

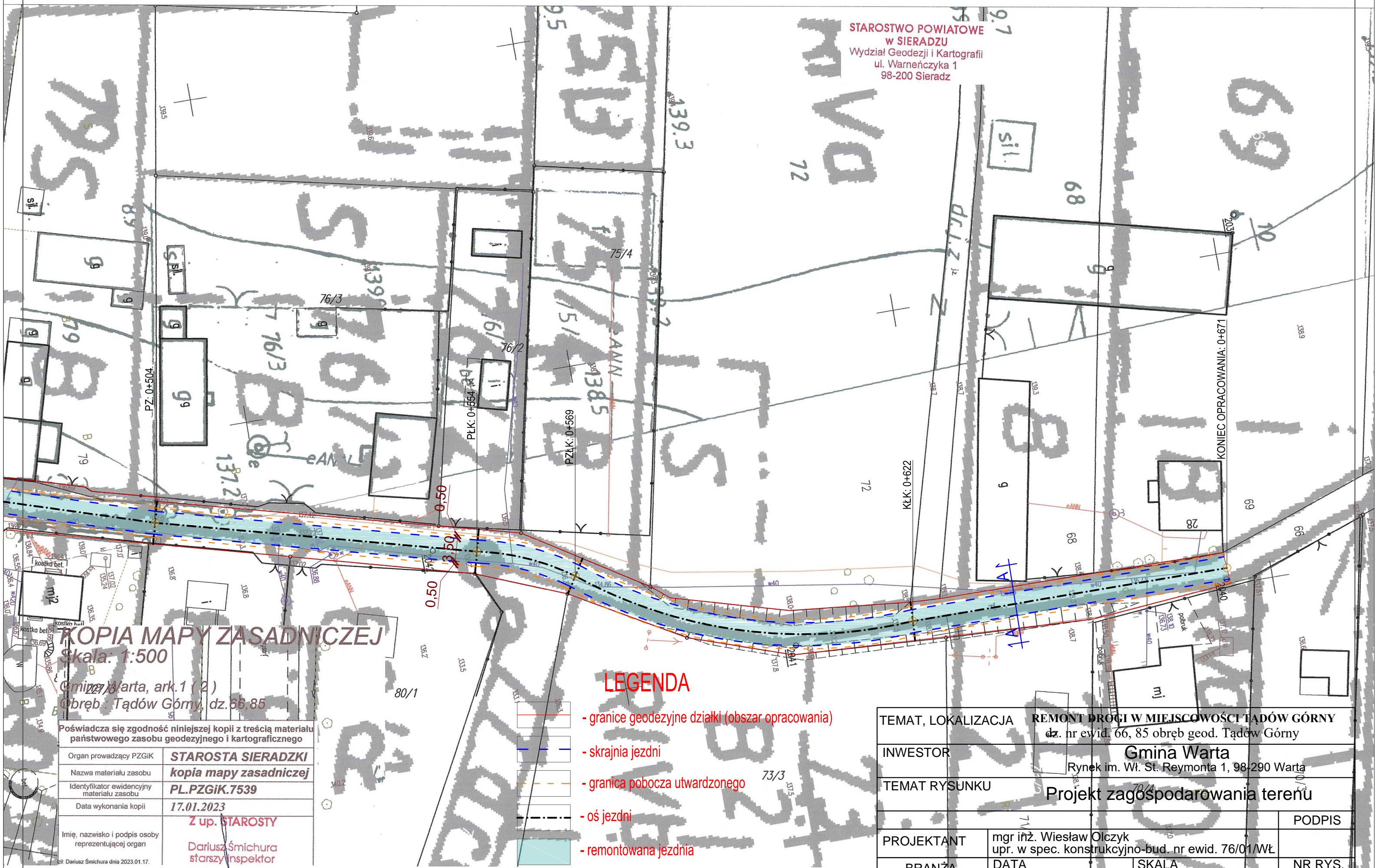
-  - granice geodezyjne działki (obszar opracowania)
-  - skrajnia jezdni
-  - granica pobocza utwardzonego
-  - oś jezdni
-  - remontowana jezdnia

TEMAT, LOKALIZACJA	REMONT DRÓGI W MIEJSCOWOŚCI TĄDÓW GÓRNY dz. nr ewid. 66, 85 obręb geod. Tądów Górny		
INWESTOR	Gmina Warta Rynek im. Wł. St. Reymonta 1, 98-290 Warta		
TEMAT RYSUNKU	Projekt zagospodarowania terenu		
PROJEKTANT	mgr inż. Wiesław Olczyk upr. w spec. konstrukcyjno-bud. nr ewid. 76/01/WŁ		
BRANŻA BUDOWLANA	DATA	SKALA	NR RYS.
	kwiecień 2023	1:500	1.3

PODPIS

NR RYS.

STAROSTWO POWIATOWE
w SIERADZU
Wydział Geodezji i Kartografii
ul. Warneńczyka 1
98-200 Sieradz



KOPIA MAPY ZASADNICZEJ
Skala: 1:500

Gmina Warta, ark. 1 (2)
Obręb: Tądów Górny, dz. 66, 85

Poświadczam zgodność niniejszej kopii z treścią materiału państwowego zasobu geodezyjnego i kartograficznego	
Organ prowadzący PZGiK	STAROSTA SIERADZKI
Nazwa materiału zasobu	kopia mapy zasadniczej
Identyfikator ewidencyjny materiału zasobu	PL.PZGiK.7539
Data wykonania kopii	17.01.2023
Z up. STAROSTY	
Imię, nazwisko i podpis osoby reprezentującej organ	Dariusz Śmichura starszy inspektor
Bł. Dariusz Śmichura dnia 2023.01.17.	

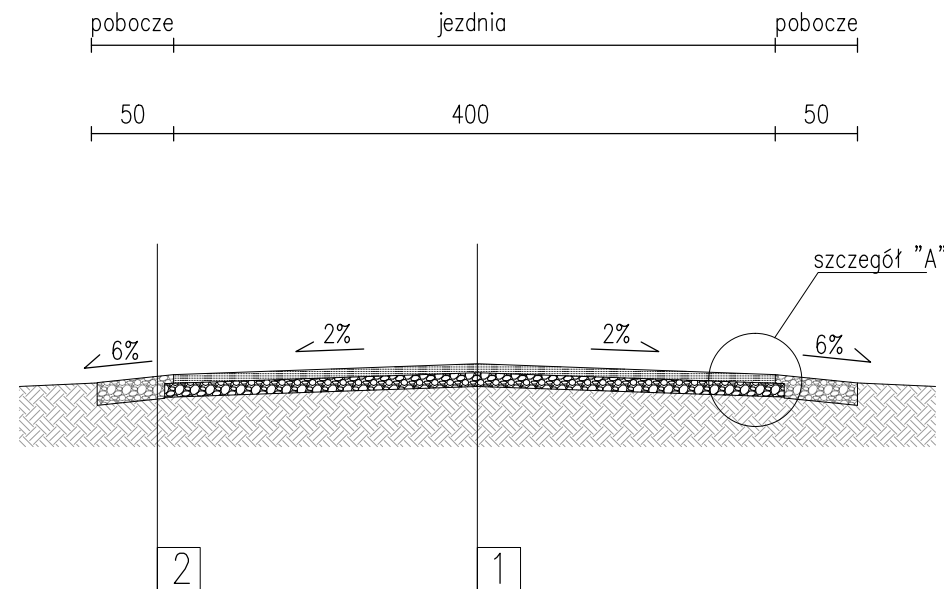
LEGENDA

- - granice geodezyjne działki (obszar opracowania)
- - skrajnia jezdni
- - granica pobocza utwardzonego
- - - - oś jezdni
- remontowana jezdnia

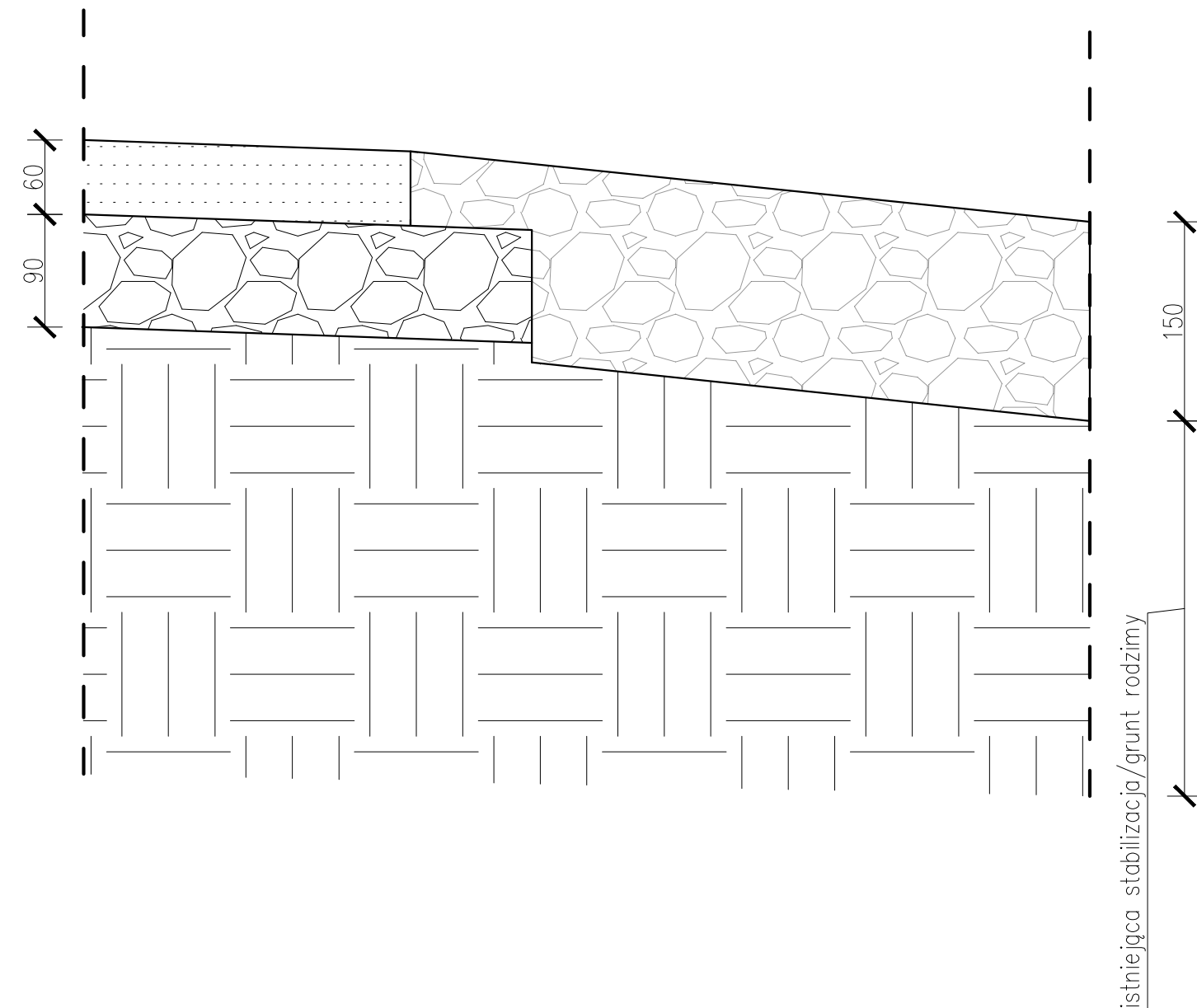
TEMAT, LOKALIZACJA	REMONT DRÓGI W MIEJSCOWOŚCI TĄDÓW GÓRNY dz. nr ewid. 66, 85 obręb geod. Tądów Górny		
INWESTOR	Gmina Warta Rynek im. Wł. St. Reymonta 1, 98-290 Warta		
TEMAT RYSUNKU	Projekt zagospodarowania terenu		
PROJEKTANT	mgr inż. Wiesław Olczyk upr. w spec. konstrukcyjno-bud. nr ewid. 76/01/WŁ	PODPIS	
BRANŻA BUDOWLANA	DATA kwiecień 2023	SKALA 1:500	NR RYS. 1.4

PRZEKRÓJ A-A

PRZEKRÓJ POPRZECZNY



SZCZEGÓŁ "A" - KRAWĘDŹ JEZDNI
SKALA 1:10



KONSTRUKCJA:

1.
 - Warstwa wiążąca z betonu asfaltowego AC16 W 6 cm
 - Warstwa podbudowy z kruszywa łamanego stabilizowanego mechanicznie 0/31,5 mm 9 cm
 - istniejąca stabilizacja/grunt rodzimy
2.
 - Warstwa pobocza z destruktuasfaltowego lub kłms 0/31,5 mm 15 cm
 - grunt rodzimy






TEMAT, LOKALIZACJA		REMONT DROGI W MIEJSCOWOŚCI WŁYŃ dz. nr ewid. 2181 obręb geod. Włyń	
INWESTOR		Gmina Warta, Rynek im. Wł. St. Reymonta 1, 98-290 Warta	
TEMAT RYSUNKU		Przekroje charakterystyczne	
STADIUM	PROJEKT BUDOWALNO-WYKONAWCZY		
BRANŻA	DROGOWA	PODPIS	
PROJEKTANT	mgr inż. Wiesław Olczyk upr. w spec. konstrukcyjno-bud. nr ewid. 76/01/WŁ		
BRANŻA BUDOWLANA	DATA	SKALA	NR RYS.
	KWIECIEŃ 2023	1:50	2



KOPIA MAPY ZASADNICZEJ
Skala: 1:1000
Gmina Warta
Obręb : Włyn dz 2181

Poświadczam zgodność niniejszej kopii z treścią materiału państwowego zasobu geodezyjnego i kartograficznego	
Organ prowadzący PZGiK	STAROSTA SIERADZKI
Nazwa materiału zasobu	kopia mapy zasadniczej
Identyfikator ewidencyjny materiału zasobu	PL.PZGiK.7539
Data wykonania kopii	17.01.2023
Imię, nazwisko i podpis osoby reprezentującej organ	Z up. STAROSTY Dariusz Śmichura starszy inspektor

LEGENDA

-  - granice geodezyjne działki (obszar opracowania)
-  - skrajnia jezdni
-  - granica pobocza utwardzonego
-  - oś jezdni
-  - remontowana jezdnia

TEMAT, LOKALIZACJA	REMONT DROGI W MIEJSCOWOŚCI WŁYŃ dz. nr ewid. 2181 obręb geod. Włyn		
INWESTOR	Gmina Warta Rynek im. Wł. St. Reymonta 1, 98-290 Warta		
TEMAT RYSUNKU	Projekt zagospodarowania terenu		
PROJEKTANT	mgr inż. Wiesław Olczyk upr. w spec. konstrukcyjno-bud. nr ewid. 76/01/WŁ	PODPIS	
BRANŻA BUDOWLANA	DATA kwiecień 2023	SKALA 1:1000	NR RYS. 1.1



KOPIA MAPY ZASADNICZEJ






Skala: 1:1000

Gmina Warta
Obręb : Włyn, dz. 2181

Poświadczam zgodność niniejszej kopii z treścią materiału państwowego zasobu geodezyjnego i kartograficznego

Organ prowadzący PZGiK	STAROSTA SIERADZKI
Nazwa materiału zasobu	kopia mapy zasadniczej
Identyfikator ewidencyjny materiału zasobu	PL.PZGiK.7539
Data wykonania kopii	17.01.2023
Imię, nazwisko i podpis osoby reprezentującej organ	Z up. STAROSTY Dariusz Śmichura starszy inspektor

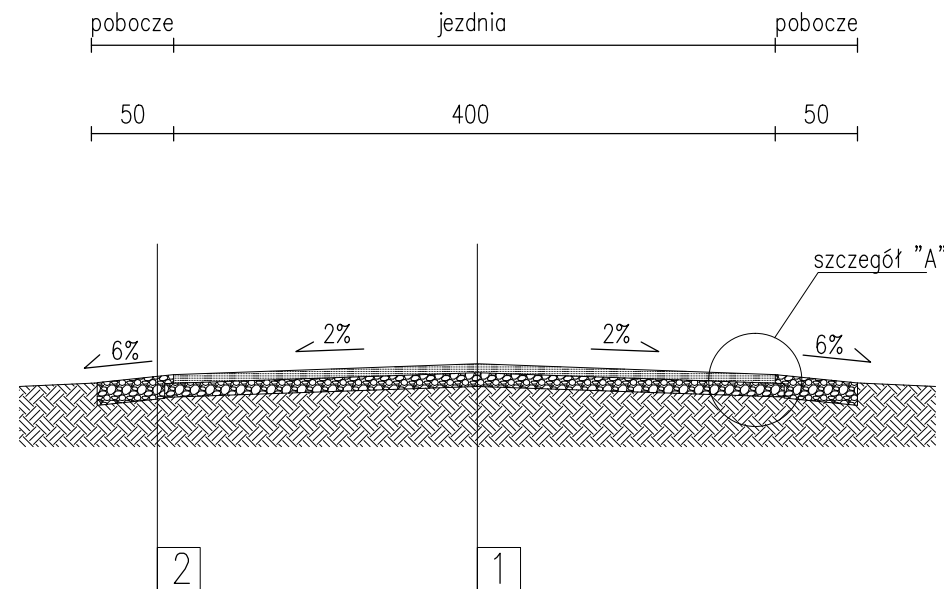
LEGENDA

-  - granice geodezyjne działki (obszar opracowania)
-  - skrajnia jezdni
-  - granica pobocza utwardzonego
-  - oś jezdni
-  - remontowana jezdnia

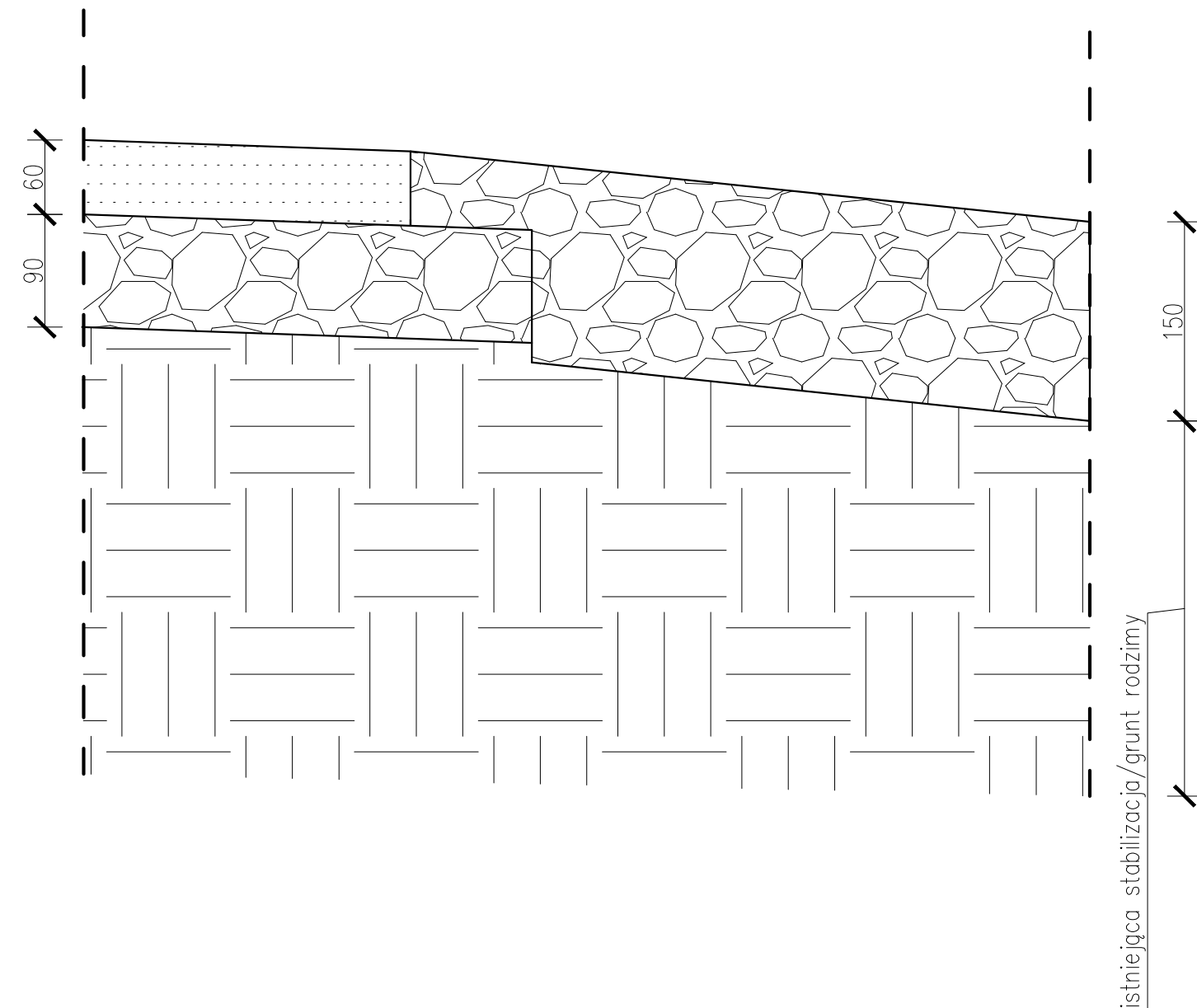
TEMAT, LOKALIZACJA	REMONT DROGI W MIEJSCOWOŚCI WŁYŃ dz. nr ewid. 2181 obręb geod. Włyn		
INWESTOR	Gmina Warta Rynek im. Wł. St. Reymonta 1, 98-290 Warta		
TEMAT RYSUNKU	Projekt zagospodarowania terenu		
PROJEKTANT	mgr inż. Wiesław Olczyk upr. w spec. konstrukcyjno-bud. nr ewid. 76/01/WŁ		PODPIS
BRANŻA BUDOWLANA	DATA kwiecień 2023	SKALA 1:1000	NR RYS. 1.2

PRZEKRÓJ A-A

PRZEKRÓJ POPRZECZNY



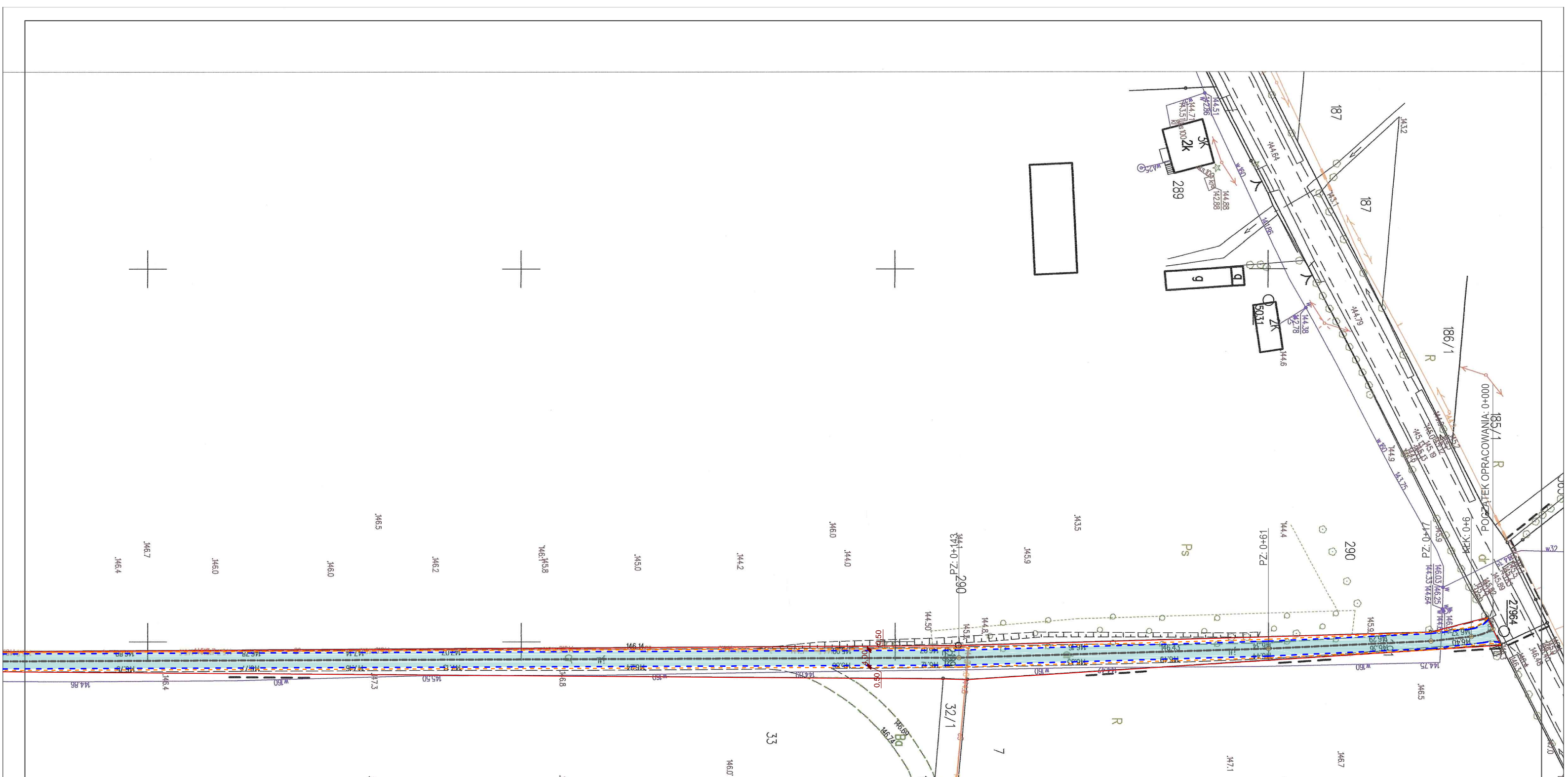
SZCZEGÓŁ "A" - KRAWĘDŹ JEZDNI
SKALA 1:10



KONSTRUKCJA:

1.
 - Warstwa wiążąca z betonu asfaltowego AC16 W 6 cm
 - Warstwa podbudowy z kruszywa łamanego stabilizowanego mechanicznie 0/31,5 mm 9 cm
 - istniejąca stabilizacja/grunt rodzimy
2.
 - Warstwa pobocza z destruktuasfaltowego lub kłms 0/31,5 mm 15 cm
 - grunt rodzimy

TEMAT, LOKALIZACJA REMONT DROGI GMINNEJ ZAGAJEW-ŁABĘDZIE			
dz. nr ewid. 291 obręb geod. Zagajew, dz. nr ewid. 127 obręb geod. Łabędzie			
INWESTOR Gmina Warta, Rynek im. Wł. St. Reymonta 1, 98-290 Warta			
TEMAT RYSUNKU Przekroje charakterystyczne			
STADIUM	PROJEKT BUDOWALNO-WYKONAWCZY		
BRANŻA	DROGOWA	PODPIS	
PROJEKTANT	mgr inż. Wiesław Olczyk upr. w spec. konstrukcyjno-bud. nr ewid. 76/01/WŁ		
BRANŻA BUDOWLANA	DATA KWIECIEŃ 2023	SKALA 1:50	NR RYS. 2



KOPIA MAPY ZASADNICZEJ
Skala: 1:1000

Gmina Warta, ark.3 (3)
Obręb : Łabędzie, dz.127, Zagajew, dz.291






Poświadczam zgodność niniejszej kopii z treścią materiału państwowego zasobu geodezyjnego i kartograficznego	
Organ prowadzący PZGIK	STAROSTA SIERADZKI
Nazwa materiału zasobu	kopia mapy zasadniczej
Identyfikator ewidencyjny materiału zasobu	PL.PZGIK.7539
Data wykonania kopii	17.01.2023

Imię, nazwisko i podpis osoby reprezentującej organ

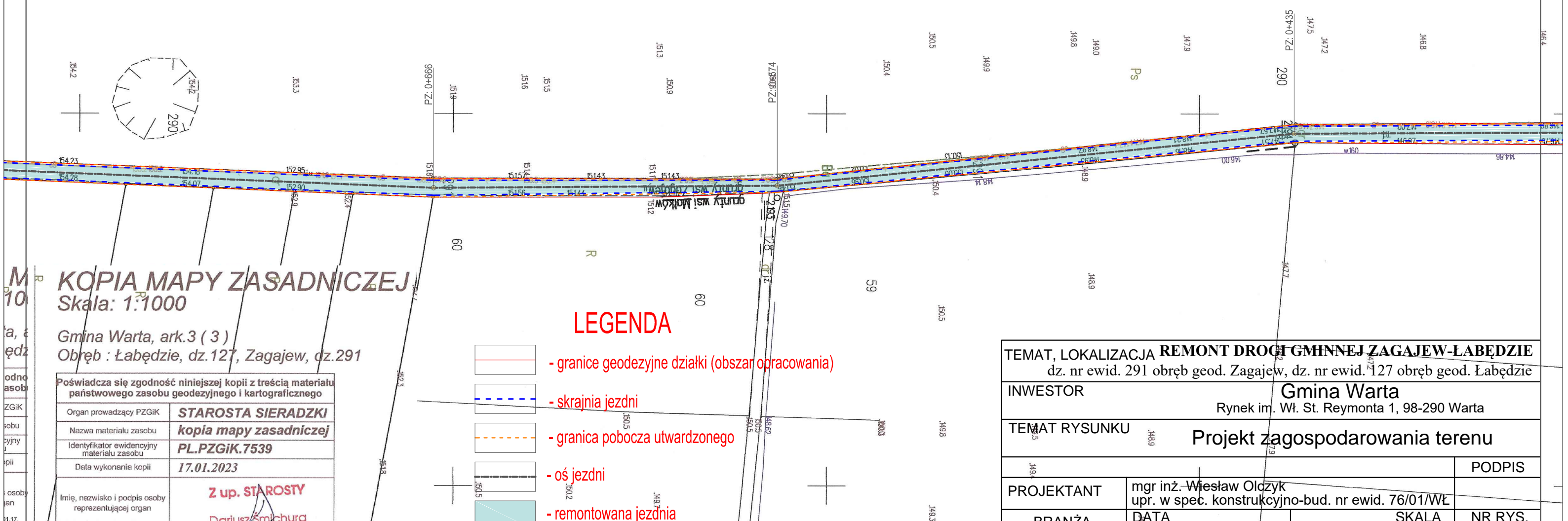
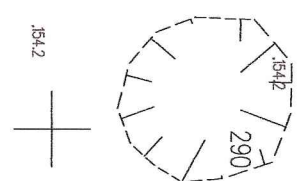
Z up. STAROSTY

Dariusz Śmichura
starszy inspektor

LEGENDA

-  - granice geodezyjne działki (obszar opracowania)
-  - skrajnia jezdni
-  - granica pobocza utwardzonego
-  - oś jezdni
-  - remontowana jezdnia

TEMAT, LOKALIZACJA REMONT DROGI GMINNEJ ZAGAJEW-ŁABĘDZIE dz. nr ewid. 291 obręb geod. Zagajew, dz. nr ewid. 127 obręb geod. Łabędzie			
INWESTOR		Gmina Warta Rynek im. Wł. St. Reymonta 1, 98-290 Warta	
TEMAT RYSUNKU		Projekt zagospodarowania terenu	
PROJEKTANT		mgr inż. Wiesław Otczyk upr. w spec. konstrukcyjno-bud. nr ewid. 76/01/WŁ	
BRANŻA BUDOWLANA		DATA	SKALA
		kwiecień 2023	1:1000
			PODPIS
			NR RYS.
			1.1



KOPIA MAPY ZASADNICZEJ
Skala: 1:1000

Gmina Warta, ark.3 (3)
Obręb : Łabędzie, dz.127, Zagajew, dz.291

Poświadcza się zgodność niniejszej kopii z treścią materiału państwowego zasobu geodezyjnego i kartograficznego	
Organ prowadzący PZGiK	STAROSTA SIERADZKI
Nazwa materiału zasobu	kopia mapy zasadniczej
Identyfikator ewidencyjny materiału zasobu	PL.PZGiK.7539
Data wykonania kopii	17.01.2023


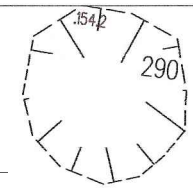
Z up. STAROSTY
Dariusz Śmichura
starszy inspektor

LEGENDA

-  - granice geodezyjne działki (obszar opracowania)
-  - skrajnia jezdni
-  - granica pobocza utwardzonego
-  - oś jezdni
-  - remontowana jezdnia

TEMAT, LOKALIZACJA REMONT DRUGI GMINNEJ ZAGAJEW-ŁABĘDZIE dz. nr ewid. 291 obręb geod. Zagajew, dz. nr ewid. 127 obręb geod. Łabędzie			
INWESTOR		Gmina Warta Rynek im. Wł. St. Reymonta 1, 98-290 Warta	
TEMAT RYSUNKU		Projekt zagospodarowania terenu	
PROJEKTANT	mgr inż. Wiesław Olczyk upr. w spec. konstrukcyjno-bud. nr ewid. 76/01/WŁ	PODPIS	
BRANŻA BUDOWLANA	DATA	SKALA	NR RYS.
	kwiecień 2023	1:1000	1.2

STAROSTWO POWIATOWE
w SIERADZU
Wydział Geodezji i Kartografii
ul. Warneńczyka 1
98-200 Sieradz








KOPIA MAPY ZASADNICZEJ
Skala: 1:1000

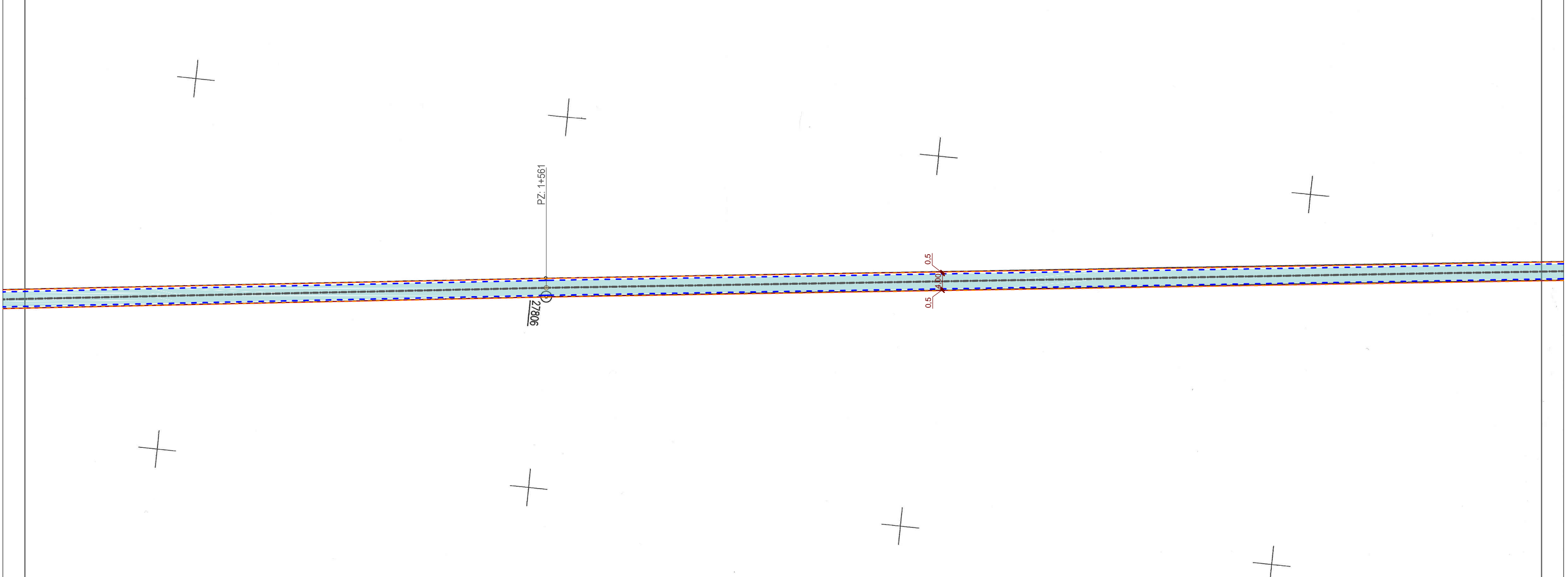
Gmina Warta, ark.2 (3)
Obręb : Łabędzie, dz.127, Zagajew, dz.291

Poświadczam zgodność niniejszej kopii z treścią materiału państwowego zasobu geodezyjnego i kartograficznego	
Organ prowadzący PZGiK	STAROSTA SIERADZKI
Nazwa materiału zasobu	kopia mapy zasadniczej
Identyfikator ewidencyjny materiału zasobu	PL.PZGiK.7539
Data wykonania kopii	17.01.2023
Imię, nazwisko i podpis osoby reprezentującej organ	Z up. STAROSTY Dariusz Śmichura starszy inspektor

LEGENDA

-  - granice geodezyjne działki (obszar opracowania)
-  - skrajnia jezdni
-  - granica pobocza utwardzonego
-  - oś jezdni
-  - remontowana jezdnia

TEMAT, LOKALIZACJA		REMONT DROGI GMINNEJ ZAGAJEW-ŁABĘDZIE dz. nr ewid. 291 obręb geod. Zagajew, dz. nr ewid. 127 obręb geod. Łabędzie	
INWESTOR		Gmina Warta Rynek im. Wł. St. Reymonta 1, 98-290 Warta	
TEMAT RYSUNKU		Projekt zagospodarowania terenu	
PROJEKTANT		mgr inż. Wiesław Olczyk upr. w spec. konstrukcyjno-bud. nr ewid. 76/01/WŁ	
BRANŻA BUDOWLANA	DATA	SKALA	NR RYS.
	kwiecień 2023	1:1000	1.3



KOPIA MAPY ZASADNICZEJ
Skala: 1:1000

Gmina Warta, ark.3 (3)
Obręb : Łabędzie, dz.127, Zagajew, dz.291

Poświadcza się zgodność niniejszej kopii z treścią materiału państwowego zasobu geodezyjnego i kartograficznego

Organ prowadzący PZGiK	STAROSTA SIERADZKI
Nazwa materiału zasobu	kopia mapy zasadniczej
Identyfikator ewidencyjny materiału zasobu	PL.PZGiK.7539
Data wykonania kopii	17.01.2023


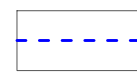



Imię, nazwisko i podpis osoby reprezentującej organ

Z up. STAROSTY

Dariusz Smichura
starszy inspektor

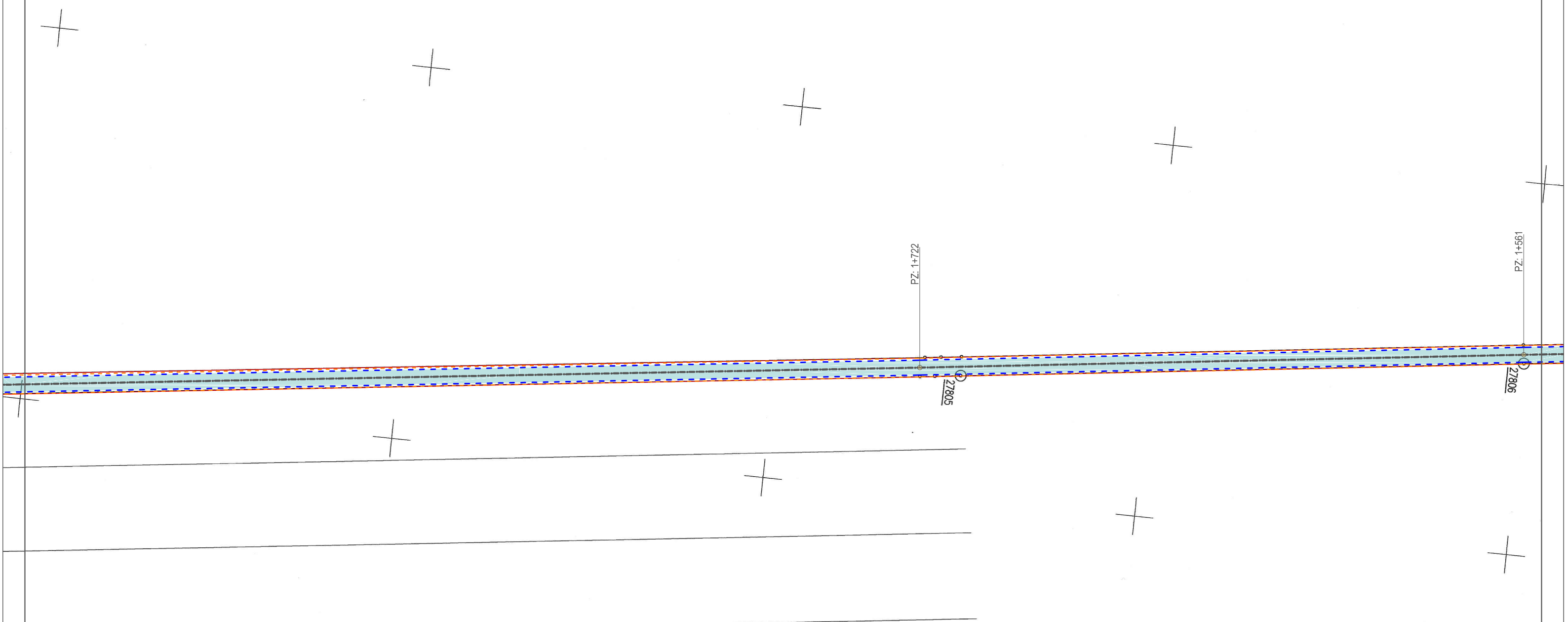
Sporządził: Dariusz Smichura dnia 2023.01.17.

LEGENDA

-  - granice geodezyjne działki (obszar opracowania)
-  - skrajnia jezdni
-  - granica pobocza utwardzonego
-  - oś jezdni
-  - remontowana jezdnia

TEMAT, LOKALIZACJA REMONT DROGI GMINNEJ ZAGAJEW-ŁABĘDZIE dz. nr ewid. 291 obręb geod. Zagajew, dz. nr ewid. 127 obręb geod. Łabędzie			
INWESTOR		Gmina Warta Rynek im. Wł. St. Reymonta 1, 98-290 Warta	
TEMAT RYSUNKU		Projekt zagospodarowania terenu	
			PODPIS
PROJEKTANT	mgr inż. Wiesław Olczyk upr. w spec. konstrukcyjno-bud. nr ewid. 76/01/WŁ		
BRANŻA BUDOWLANA	DATA	SKALA	NR RYS.
	kwiecień 2023	1:1000	1.4

STAROSTWO POWIATOWE
w SIERADZU
Wydział Geodezji i Kartografii
ul. Warneńczyka 1
98-200 Sieradz



KOPIA MAPY ZASADNICZEJ
Skala: 1:1000

Gmina Warta, ark.3 (3)
Obręb : Łabędzie, dz.127, Zagajew, dz.291

Poświadczam zgodność niniejszej kopii z treścią materiału państwowego zasobu geodezyjnego i kartograficznego

Organ prowadzący PZGIK	STAROSTA SIERADZKI
Nazwa materiału zasobu	kopia mapy zasadniczej
Identyfikator ewidencyjny materiału zasobu	PL.PZGIK.7539
Data wykonania kopii	17.01.2023

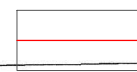
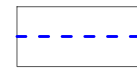



Imię, nazwisko i podpis osoby reprezentującej organ

Z up. STAROSTY

Dariusz Smichura
starszy inspektor

Sporządził: Dariusz Smichura dnia 2023.01.17.

LEGENDA

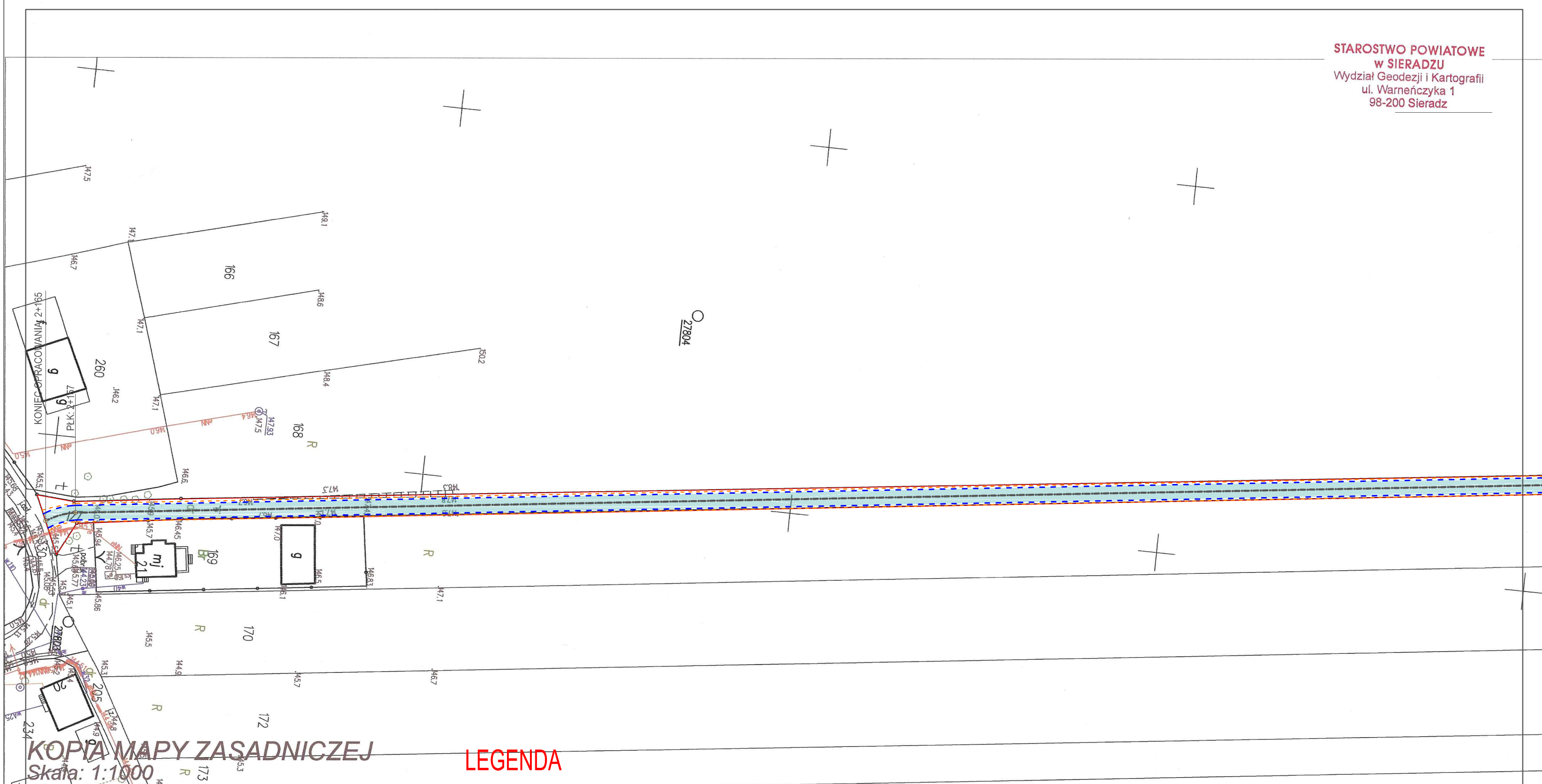
-  - granice geodezyjne działki (obszar opracowania)
-  - skrajnia jezdni
-  - granica pobocza utwardzonego
-  - oś jezdni
-  - remontowana jezdnia

TEMAT, LOKALIZACJA REMONT DROGI GMINNEJ ZAGAJEW-ŁABĘDZIE dz. nr ewid. 291 obręb geod. Zagajew, dz. nr ewid. 127 obręb geod. Łabędzie			
INWESTOR		Gmina Warta Rynek im. Wł. St. Reymonta 1, 98-290 Warta	
TEMAT RYSUNKU		Projekt zagospodarowania terenu	
PROJEKTANT		mgr inż. Wiesław Olczyk upr. w spec. konstrukcyjno-bud. nr ewid. 76/01/WŁ	
BRANŻA BUDOWLANA		DATA	SKAŁA
		kwiecień 2023	1:1000
		NR RYS.	1.5

PODPIS

NR RYS.






1.5



KOPIA MAPY ZASADNICZEJ

Skala: 1:1000
Gmina Warta, ark. 1 (17)
Obręb : Łabędzie, dz. 127, Zagajew, dz. 291

LEGENDA

-  - granice geodezyjne działki (obszar opracowania)
-  - skrajnia jezdni
-  - granica pobocza utwardzonego
-  - oś jezdni
-  - remontowana jezdni

Poświadczą zgodność niniejszej kopii z treścią materiału państwowego zasobu geodezyjnego i kartograficznego	
Organ prowadzący PZGiK	STAROSTA SIERADZKI
Nazwa materiału zasobu	kopia mapy zasadniczej
Identyfikator ewidencyjny materiału zasobu	PL.PZGiK.7539
Data wykonania kopii	17.01.2023
Imię, nazwisko i podpis osoby reprezentującej organ	Z up. STAROSTY Dariusz Smichura starszy inspektor

TEMAT, LOKALIZACJA REMONT DROGI GMINNEJ ZAGAJEW-ŁABĘDZIE dz. nr ewid. 291 obręb geod. Zagajew, dz. nr ewid. 127 obręb geod. Łabędzie			
INWESTOR		Gmina Warta Rynek im. Wł. St. Reymonta 1, 98-290 Warta	
TEMAT RYSUNKU		Projekt zagospodarowania terenu	
PROJEKTANT		mgr inż. Wiesław Olczyk upr. w spec. konstrukcyjno-bud. nr ewid. 76/01/WŁ	
BRANŻA BUDOWLANA		DATA	NR RYS.
		kwiecień 2023	1.6
		SKALA	
		1:1000	
			PODPIS