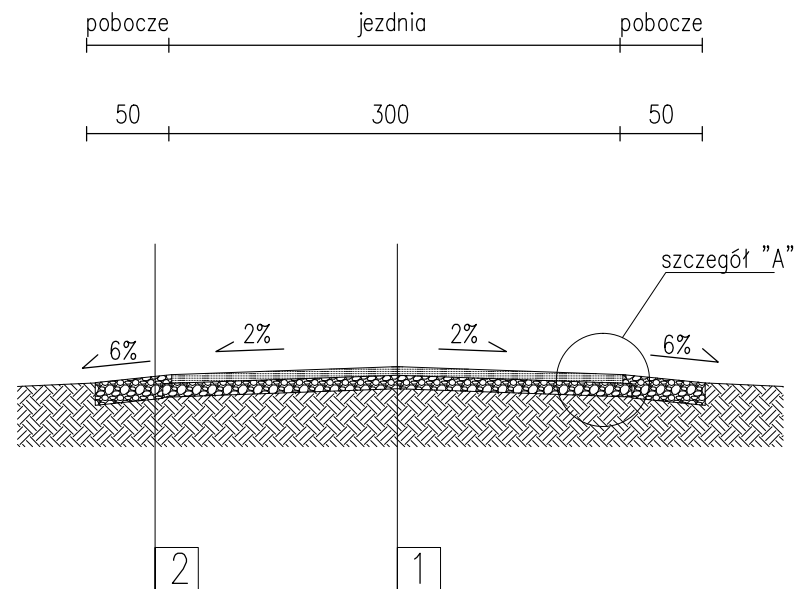
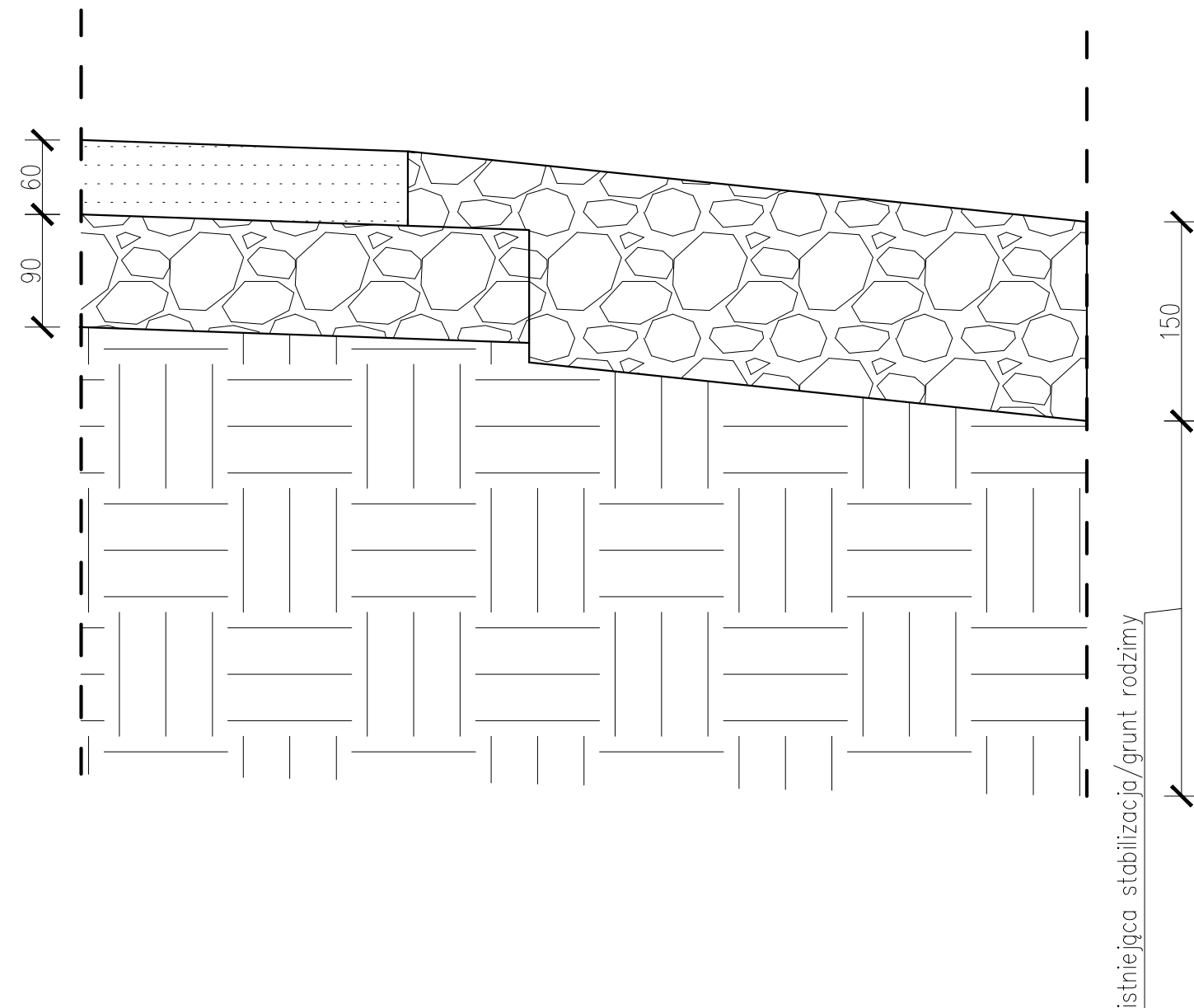


PRZEKRÓJ A-A

PRZEKRÓJ POPRZECZNY



SZCZEGÓŁ "A" - KRAWĘDŹ JEZDNI
SKALA 1:10



KONSTRUKCJA:

1.
 - Warstwa wiążąca z betonu asfaltowego AC16 W 6 cm
 - Warstwa podbudowy z kruszywa łamanego stabilizowanego mechanicznie 0/31,5 mm 9 cm
 - istniejąca stabilizacja/grunt rodzimy
2.
 - Warstwa pobocza z destruktuasfaltowego lub kłms 0/31,5 mm 15 cm
 - grunt rodzimy

TEMAT, LOKALIZACJA		REMONT DROGI W MIEJSCOWOŚCI CIELCE dz. nr ewid. 161 obręb geod. Cielce	
INWESTOR		Gmina Warta, Rynek im. Wł. St. Reymonta 1, 98-290 Warta	
TEMAT RYSUNKU		Przekroje charakterystyczne	
STADIUM	PROJEKT BUDOWALNO-WYKONAWCZY		
BRANŻA	DROGOWA	PODPIS	
PROJEKTANT	mgr inż. Wiesław Olczyk upr. w spec. konstrukcyjno-bud. nr ewid. 76/01/WŁ		
BRANŻA BUDOWLANA	DATA	SKALA	NR RYS.
	KWIECIEŃ 2023	1:50	2








KOPIA MAPY ZASADNICZEJ
Skala: 1:1000

Gmina Warta
Obręb : Cielce, dz.161

Poświadczam zgodność niniejszej kopii z treścią materiału państwowego zasobu geodezyjnego i kartograficznego

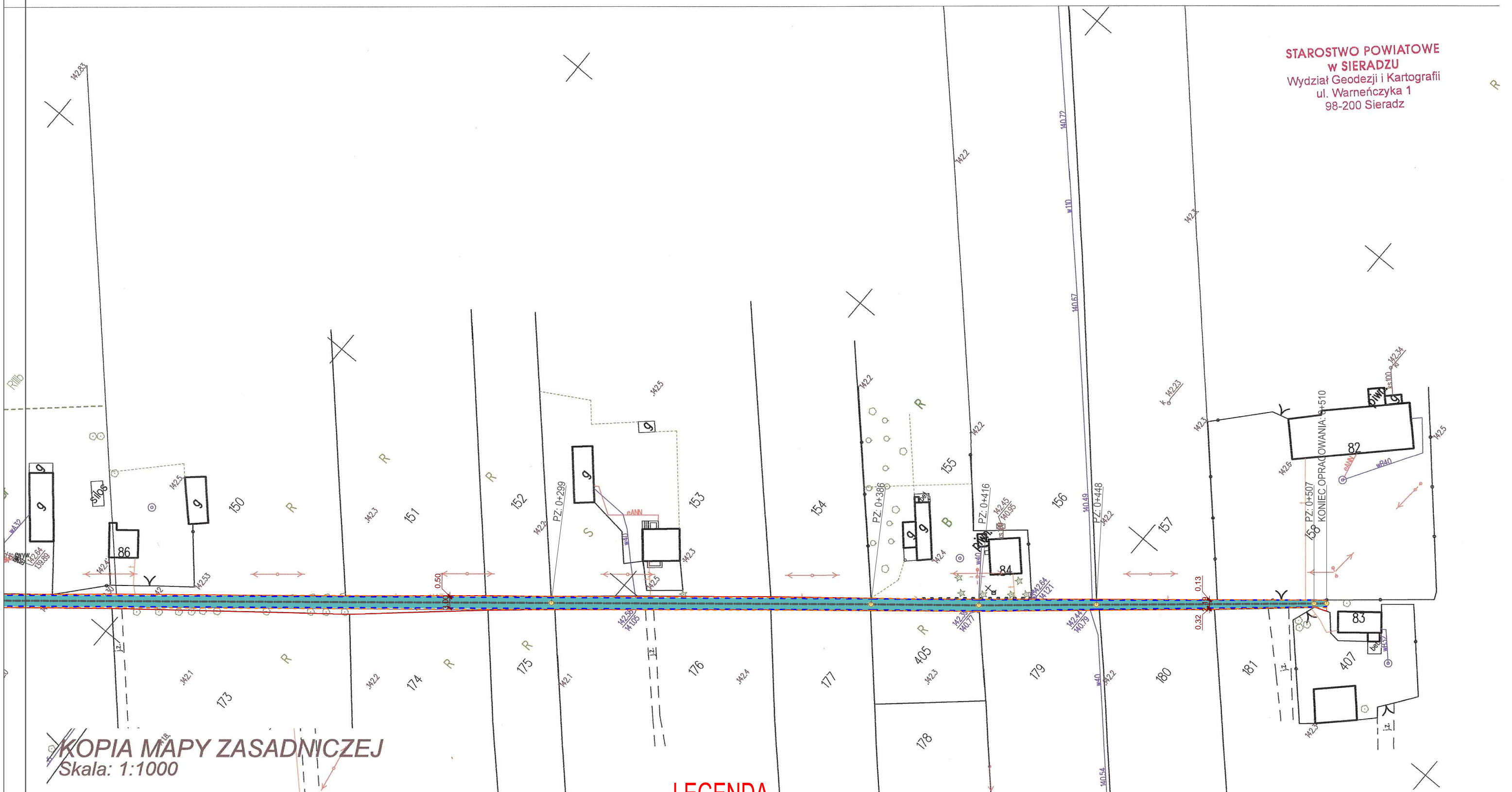
Organ prowadzący PZGiK	STAROSTA SIERADZKI
Nazwa materiału zasobu	kopia mapy zasadniczej
Identyfikator ewidencyjny materiału zasobu	PL.PZGiK.7539
Data wykonania kopii	17.01.2023
Imię, nazwisko i podpis osoby reprezentującej organ	Z up. STAROSTY Dariusz Śmichura starszy inspektor

LEGENDA

-  - granice geodezyjne działki (obszar opracowania)
-  - skrajnia jezdni
-  - granica pobocza utwardzonego
-  - oś jezdni
-  - remontowana jezdnia

TEMAT, LOKALIZACJA	REMONT DROGI W MIEJSCOWOŚCI CIELCE dz. nr ewid. 161 obręb geod. Cielce		
INWESTOR	Gmina Warta Rynek im. Wł. St. Reymonta 1, 98-290 Warta		
TEMAT RYSUNKU	Projekt zagospodarowania terenu		
PROJEKTANT	mgr inż. Wiesław Olczyk upr. w spec. konstrukcyjno-bud. nr ewid. 76/01/WŁ		PODPIS
BRANŻA BUDOWLANA	DATA kwiecień 2023	SKALA 1:1000	NR RYS. 1.1

STAROSTWO POWIATOWE
w SIERADZU
Wydział Geodezji i Kartografii
ul. Warneńczyka 1
98-200 Sieradz








KOPIA MAPY ZASADNICZEJ
Skala: 1:1000

Gmina Warta
Obręb : Cielce, dz.161

Poświadcza się zgodność niniejszej kopii z treścią materiału państwowego zasobu geodezyjnego i kartograficznego	
Organ prowadzący PZGiK	STAROSTA SIERADZKI
Nazwa materiału zasobu	kopia mapy zasadniczej
Identyfikator ewidencyjny materiału zasobu	PL.PZGiK.7539
Data wykonania kopii	17.01.2023
Imię, nazwisko i podpis osoby reprezentującej organ	Z up. STAROSTY Dariusz Smichura starszy inspektor

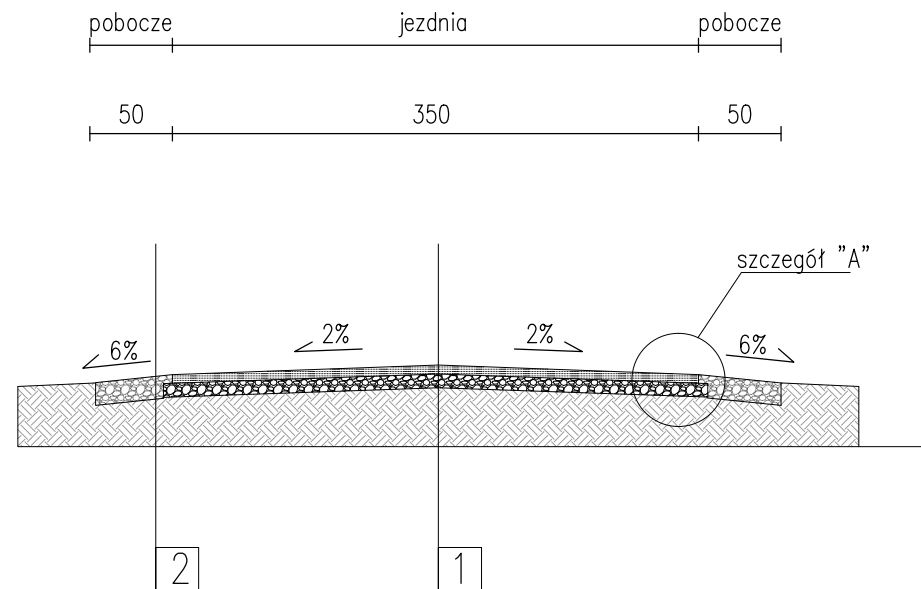
LEGENDA

-  - granice geodezyjne działki (obszar opracowania)
-  - skrajnia jezdni
-  - granica pobocza utwardzonego
-  - oś jezdni
-  - remontowana jezdnia

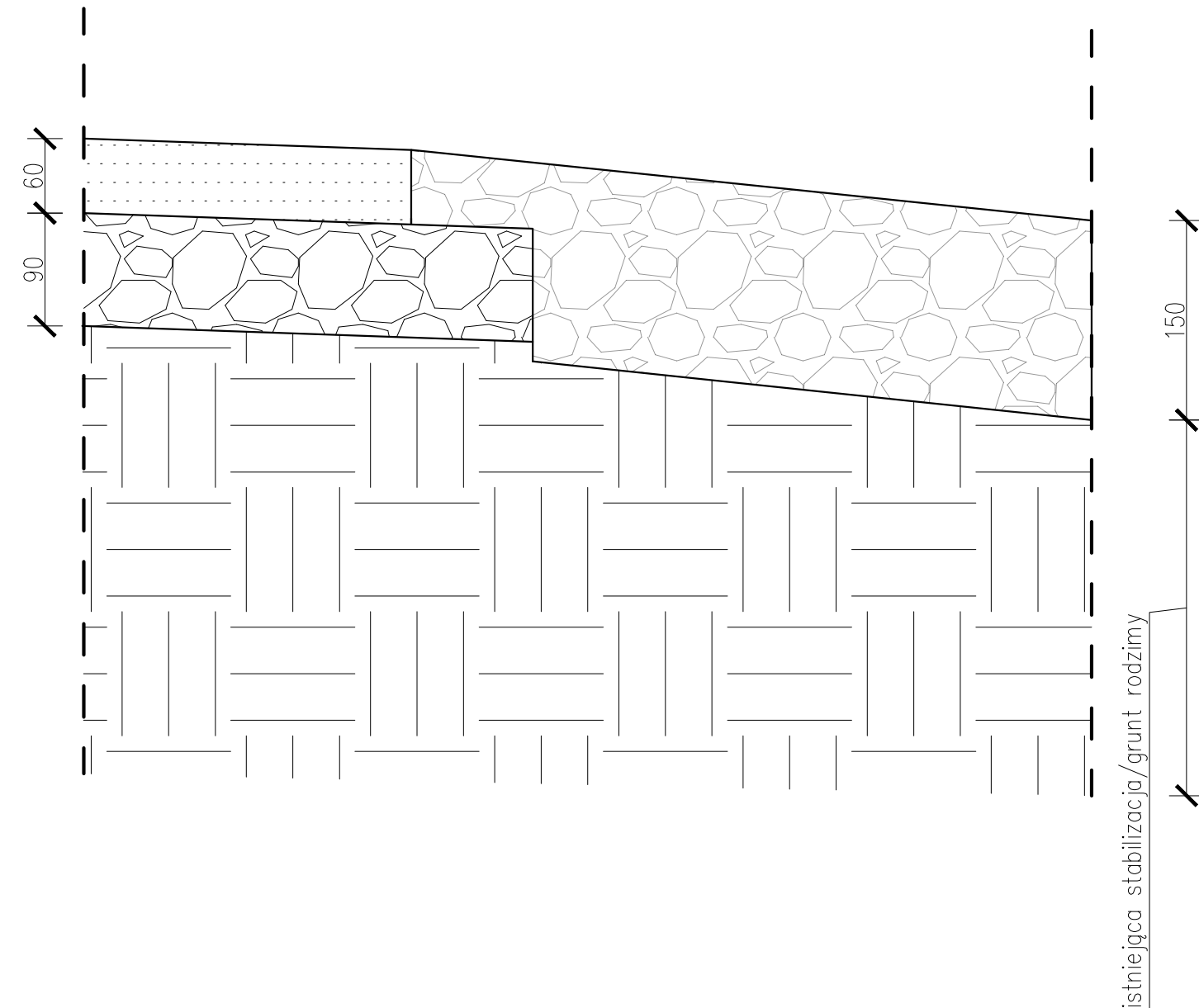
TEMAT, LOKALIZACJA	REMONT DROGI W MIEJSCOWOŚCI CIELCE dz. nr ewid. 161 obręb geod. Cielce		
INWESTOR	Gmina Warta Rynek im. Wł. St. Reymonta 1, 98-290 Warta		
TEMAT RYSUNKU	Projekt zagospodarowania terenu		
PROJEKTANT	mgr inż. Wiesław Olczyk upr. w spec. konstrukcyjno-bud. nr ewid. 76/01/WŁ		PODPIS
BRANŻA BUDOWLANA	DATA	SKALA	NR RYS.
	kwiecień 2023	1:1000	1.2

PRZEKRÓJ A-A

PRZEKRÓJ POPRZECZNY



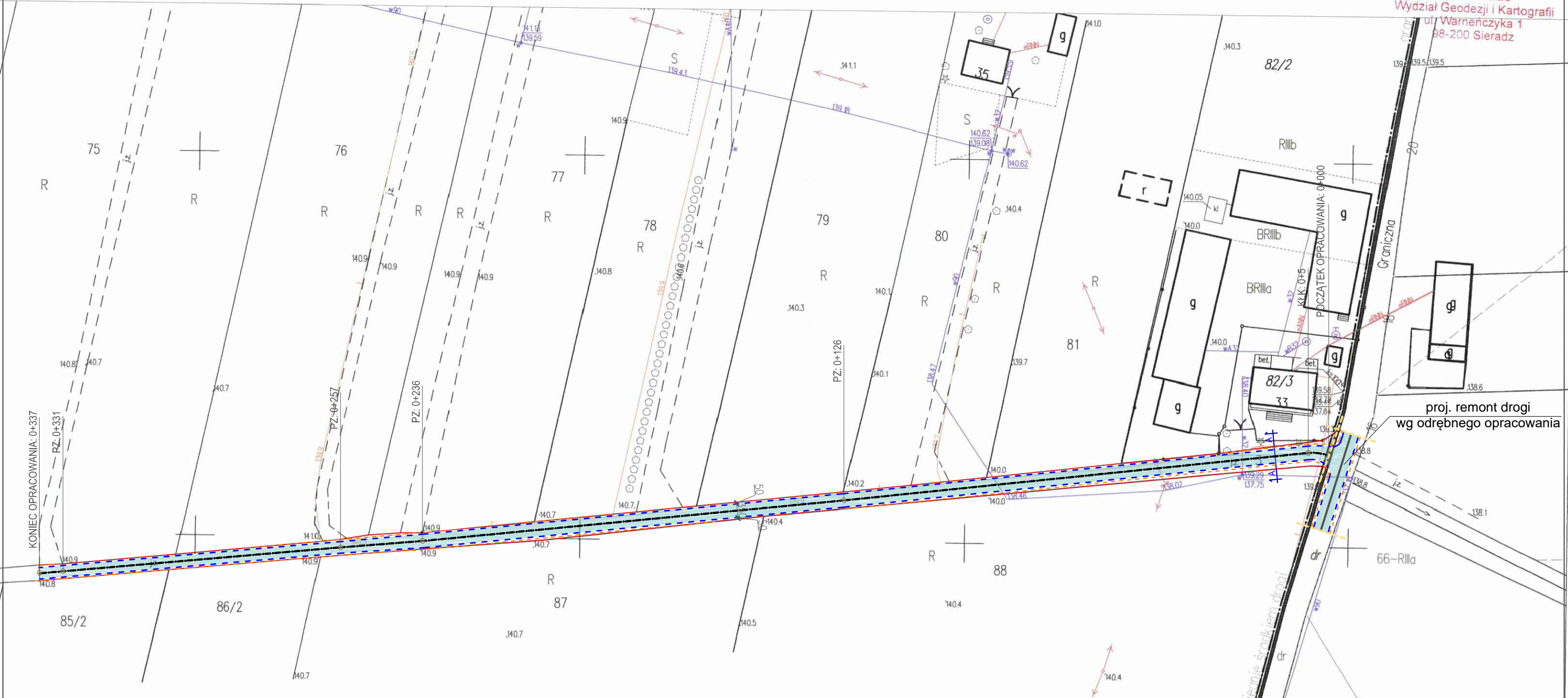
SZCZEGÓŁ "A" - KRAWĘDŹ JEZDNI
SKALA 1:10



KONSTRUKCJA:

1.
 - Warstwa wiążąca z betonu asfaltowego AC16 W 6 cm
 - Warstwa podbudowy z kruszywa łamanego stabilizowanego mechanicznie 0/31,5 mm 9 cm
 - istniejąca stabilizacja/grunt rodzimy
2.
 - Warstwa pobocza z destruktuasfaltowego lub kłms 0/31,5 mm 15 cm
 - grunt rodzimy

TEMAT, LOKALIZACJA REMONT DROGI W MIEJSCOWOŚCI GŁANISZEW dz. nr ewid. 3 obręb geod. Głaniszew, gm. Warta			
INWESTOR Gmina Warta, Rynek im. Wł. St. Reymonta 1, 98-290 Warta			
TEMAT RYSUNKU Przekroje charakterystyczne			
STADIUM	PROJEKT BUDOWALNO-WYKONAWCZY		
BRANŻA	DROGOWA		PODPIS
PROJEKTANT	mgr inż. Wiesław Olczyk upr. w spec. konstrukcyjno-bud. nr ewid. 76/01/WŁ		
BRANŻA BUDOWLANA	DATA	SKALA	NR RYS.
	MARZEC 2023	1:50	2








KOPIA MAPY ZASADNICZEJ
Skala: 1:1000

Gmina Warta; miasto Warta, ark.1 (2)
Obręb : Głaniszew, dz.3, obr.2, dz.1

Poświadczam zgodność niniejszej kopii z treścią materiału państwowego zasobu geodezyjnego i kartograficznego	
Organ prowadzący PZGiK	STAROSTA SIERADZKI
Nazwa materiału zasobu	kopia mapy zasadniczej
Identyfikator ewidencyjny materiału zasobu	PL.PZGiK.7539
Data wykonania kopii	26.01.2023
Imię, nazwisko i podpis osoby reprezentującej organ	Z up. STAROSTY <i>Dariusz Śmichura</i> / Kierownik /

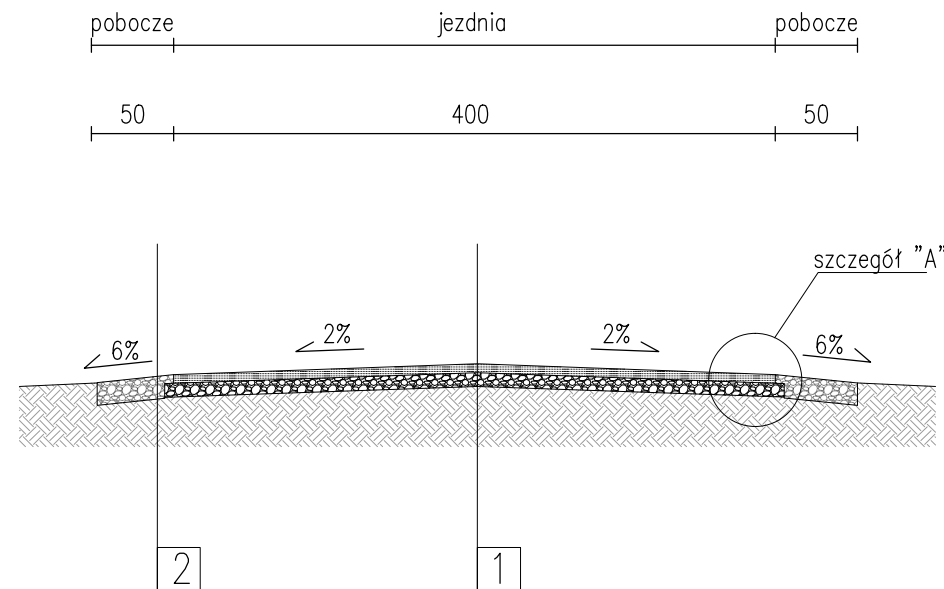
LEGENDA

-  - granice geodezyjne działki (obszar opracowania)
-  - skrajnia jezdni
-  - granica pobocza utwardzonego
-  - oś jezdni
-  - remontowana jezdnia

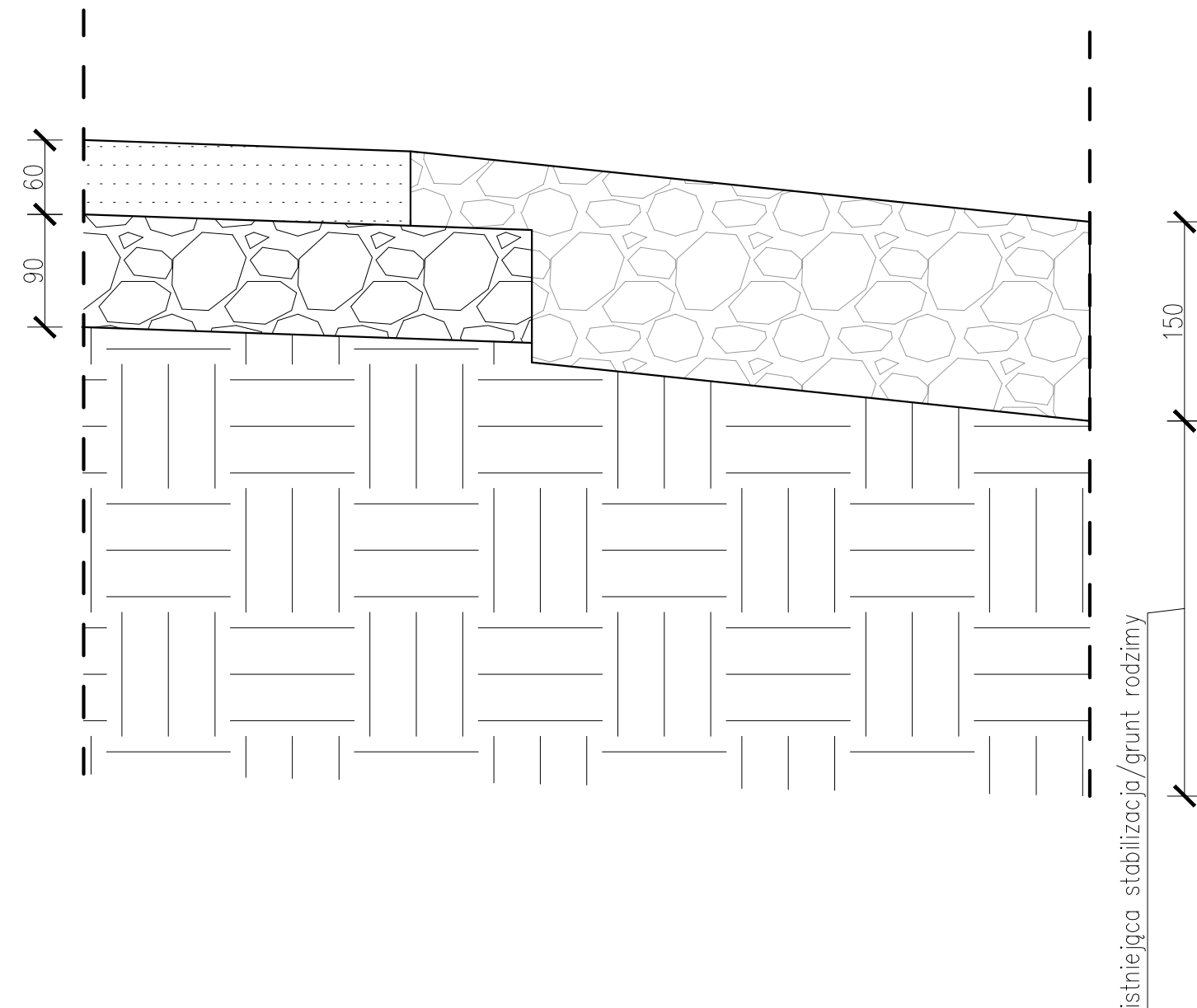
TEMAT, LOKALIZACJA REMONT DROGI W MIEJSCOWOŚCI GŁANISZEW dz. nr ewid. 3 obręb geod. Głaniszew, gm. Warta			
INWESTOR Gmina Warta Rynek im. Wł. St. Reymonta 1, 98-290 Warta			
TEMAT RYSUNKU Projekt zagospodarowania terenu			
PROJEKTANT		mgr inż. Wiesław Olczyk upr. w spec. konstrukcyjno-bud. nr ewid. 76/01/WŁ	
BRANŻA BUDOWLANA		DATA	SKALA
		marzec 2023	1:1000
			NR RYS.
			1

PRZEKRÓJ A-A

PRZEKRÓJ POPRZECZNY



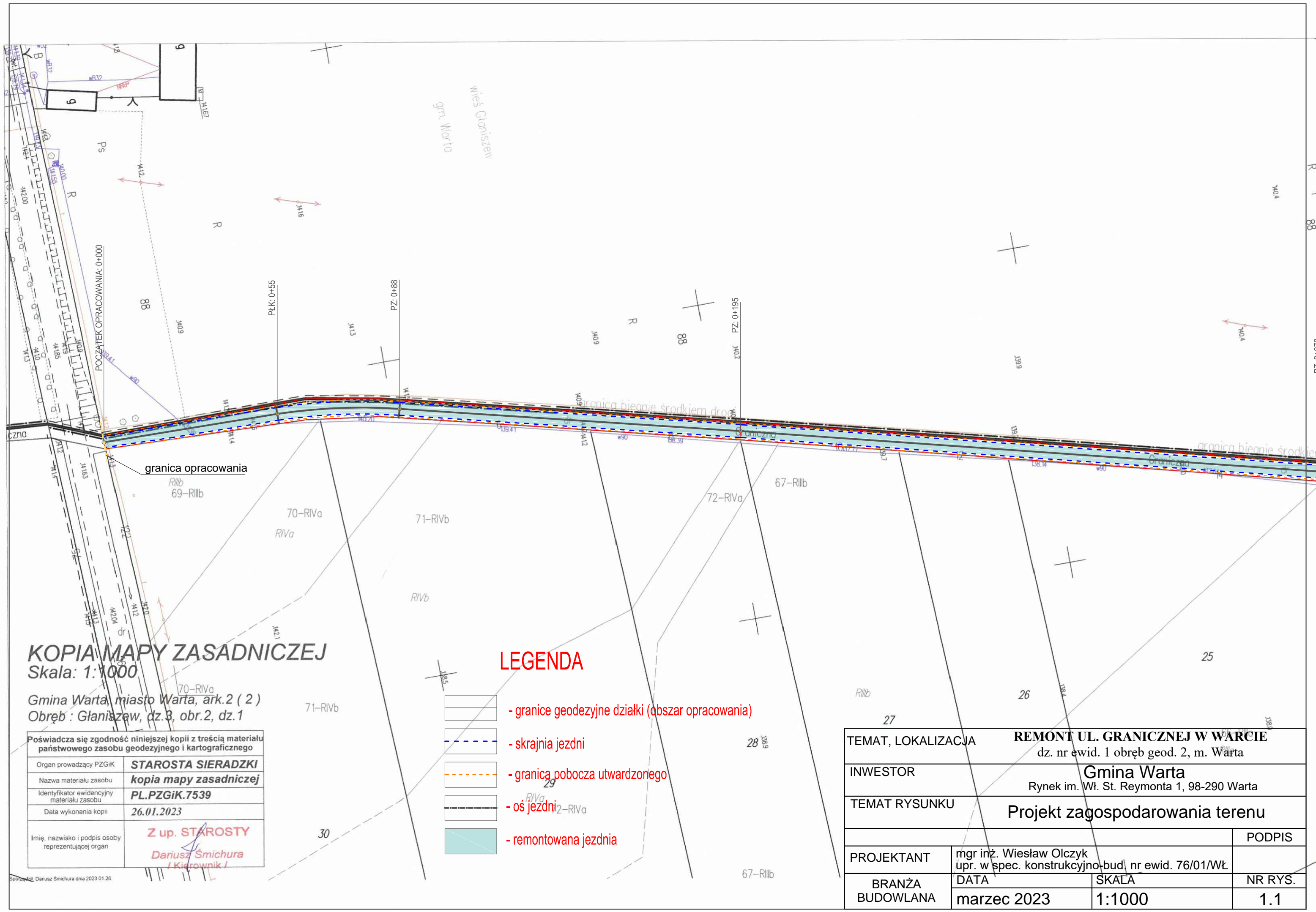
SZCZEGÓŁ "A" - KRAWĘDŹ JEZDNI
SKALA 1:10



KONSTRUKCJA:

1.
 - Warstwa wiążąca z betonu asfaltowego AC16 W 6 cm
 - Warstwa podbudowy z kruszywa łamanego stabilizowanego mechanicznie 0/31,5 mm 9 cm
 - istniejąca stabilizacja/grunt rodzimy
2.
 - Warstwa pobocza z destruktuasfaltowego lub kłms 0/31,5 mm 15 cm
 - grunt rodzimy

TEMAT, LOKALIZACJA		REMONT UL. GRANICZNEJ W WARCIE dz. nr ewid. 1 obręb geod. 2, m. Warta	
INWESTOR		Gmina Warta, Rynek im. Wł. St. Reymonta 1, 98-290 Warta	
TEMAT RYSUNKU		Przekroje charakterystyczne	
STADIUM	PROJEKT BUDOWALNO-WYKONAWCZY		
BRANŻA	DROGOWA	PODPIS	
PROJEKTANT	mgr inż. Wiesław Olczyk upr. w spec. konstrukcyjno-bud. nr ewid. 76/01/WŁ		
BRANŻA BUDOWLANA	DATA	SKALA	NR RYS.
	MARZEC 2023	1:50	2








KOPIA MAPY ZASADNICZEJ
Skala: 1:1000

Gmina Warta, miasto Warta, ark.2 (2)
Obręb : Głaniszew, dz.3, obr.2, dz.1

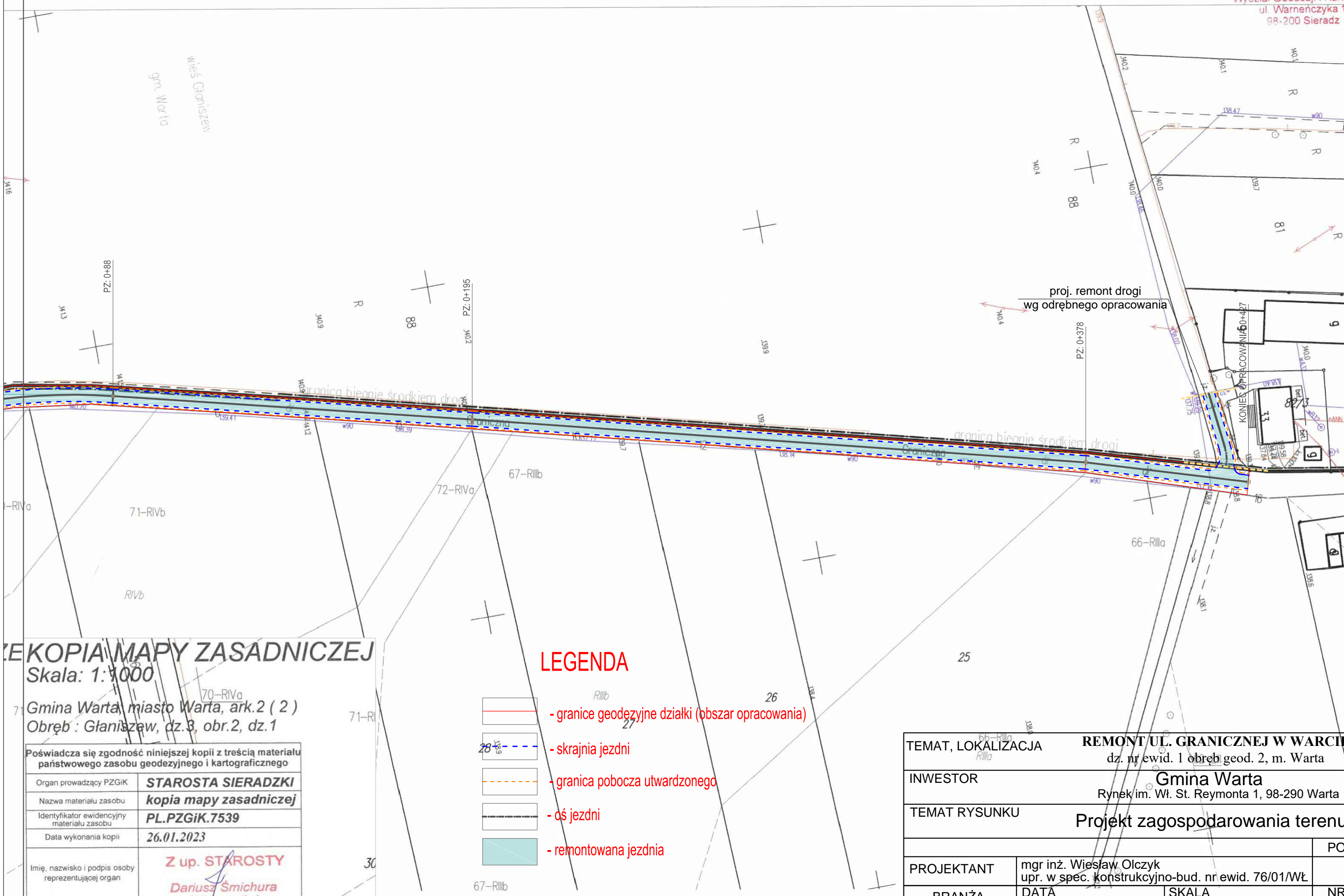
Poświadczam zgodność niniejszej kopii z treścią materiału państwowego zasobu geodezyjnego i kartograficznego	
Organ prowadzący PZGiK	STAROSTA SIERADZKI
Nazwa materiału zasobu	kopia mapy zasadniczej
Identyfikator ewidencyjny materiału zasobu	PL.PZGiK.7539
Data wykonania kopii	26.01.2023
Imię, nazwisko i podpis osoby reprezentującej organ	Z up. STAROSTY Dariusz Śmichura <i>(Kierownik)</i>

LEGENDA

-  - granice geodezyjne działki (obszar opracowania)
-  - skrajnia jezdni
-  - granica pobocza utwardzonego
-  - oś jezdni
-  - remontowana jezdnia

TEMAT, LOKALIZACJA		REMONT UL. GRANICZNEJ W WARCIE dz. nr ewid. 1 obręb geod. 2, m. Warta	
INWESTOR		Gmina Warta Rynek im. Wł. St. Reymonta 1, 98-290 Warta	
TEMAT RYSUNKU		Projekt zagospodarowania terenu	
PROJEKTANT		mgr inż. Wiesław Olczyk upr. w spec. konstrukcyjno-bud. nr ewid. 76/01/WŁ	
BRANŻA BUDOWLANA		DATA	SKALA
		marzec 2023	1:1000
		PODPIS	NR RYS.
			1.1

Spisany przez Dariusz Śmichura dnia 2023 01 26.






KOPIA MAPY ZASADNICZEJ
Skala: 1:1000

Gmina Warta, miasto Warta, ark.2 (2)
Obręb : Głaniszew, dz.3, obr.2, dz.1

Poświadczam zgodność niniejszej kopii z treścią materiału państwowego zasobu geodezyjnego i kartograficznego	
Organ prowadzący PZGiK	STAROSTA SIERADZKI
Nazwa materiału zasobu	kopia mapy zasadniczej
Identyfikator ewidencyjny materiału zasobu	PL.PZGiK.7539
Data wykonania kopii	26.01.2023
Imię, nazwisko i podpis osoby reprezentującej organ	Z up. STAROSTY Dariusz Śmichura <i>(Kierownik)</i>

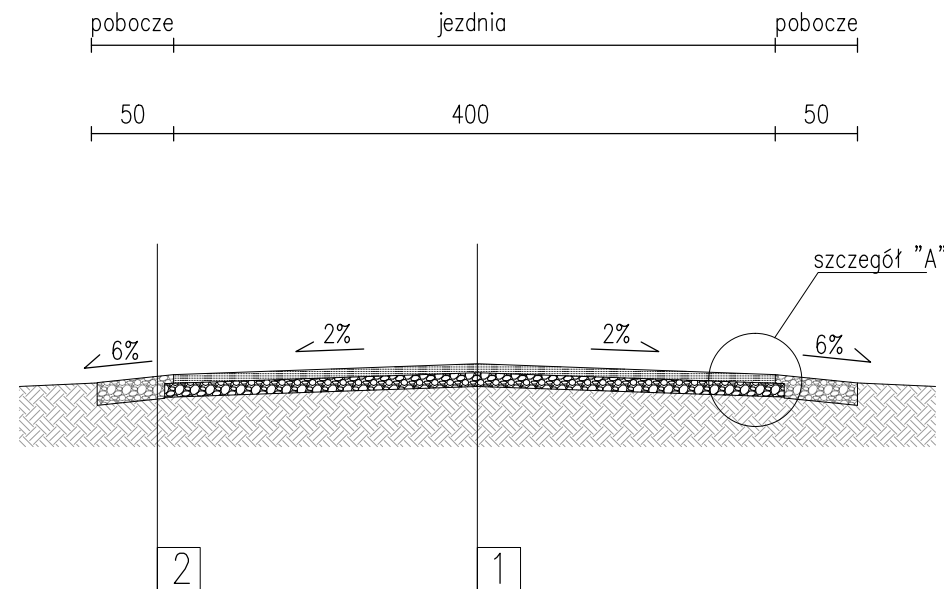
LEGENDA

-  - granice geodezyjne działki (obszar opracowania)
-  - skrajnia jezdni
-  - granica pobocza utwardzonego
-  - oś jezdni
-  - remontowana jezdnia

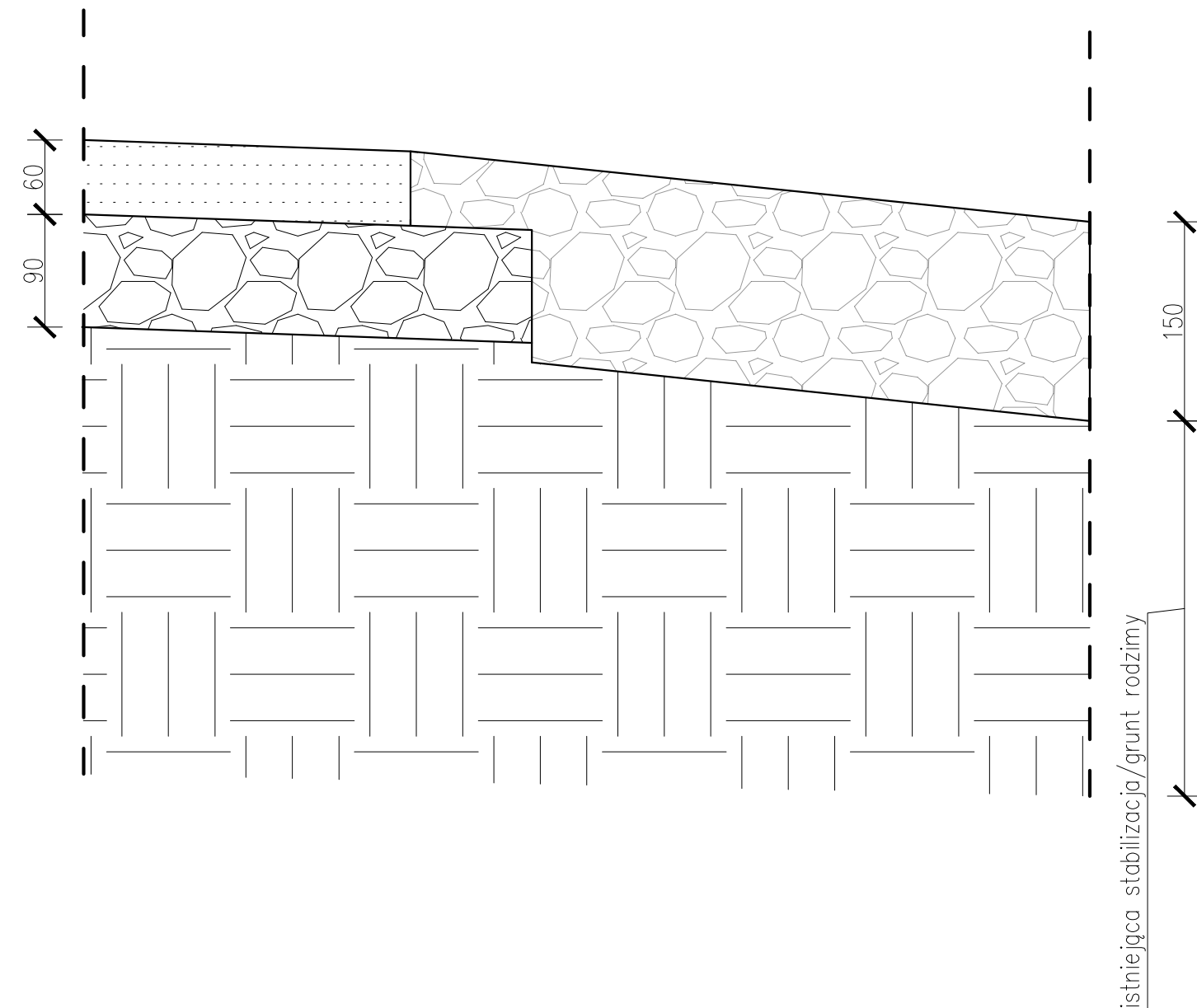
TEMAT, LOKALIZACJA		REMONT UL. GRANICZNEJ W WARCIE dz. nr ewid. 1 obręb geod. 2, m. Warta	
INWESTOR		Gmina Warta Rynek im. Wł. St. Reymonta 1, 98-290 Warta	
TEMAT RYSUNKU		Projekt zagospodarowania terenu	
PROJEKTANT	mgr inż. Wiesław Olczyk upr. w spec. konstrukcyjno-bud. nr ewid. 76/01/WŁ	PODPIS	
BRANŻA BUDOWLANA	DATA	SKALA	NR RYS.
	marzec 2023	1:1000	1.2

PRZEKRÓJ A-A

PRZEKRÓJ POPRZECZNY



SZCZEGÓŁ "A" - KRAWĘDŹ JEZDNI
SKALA 1:10

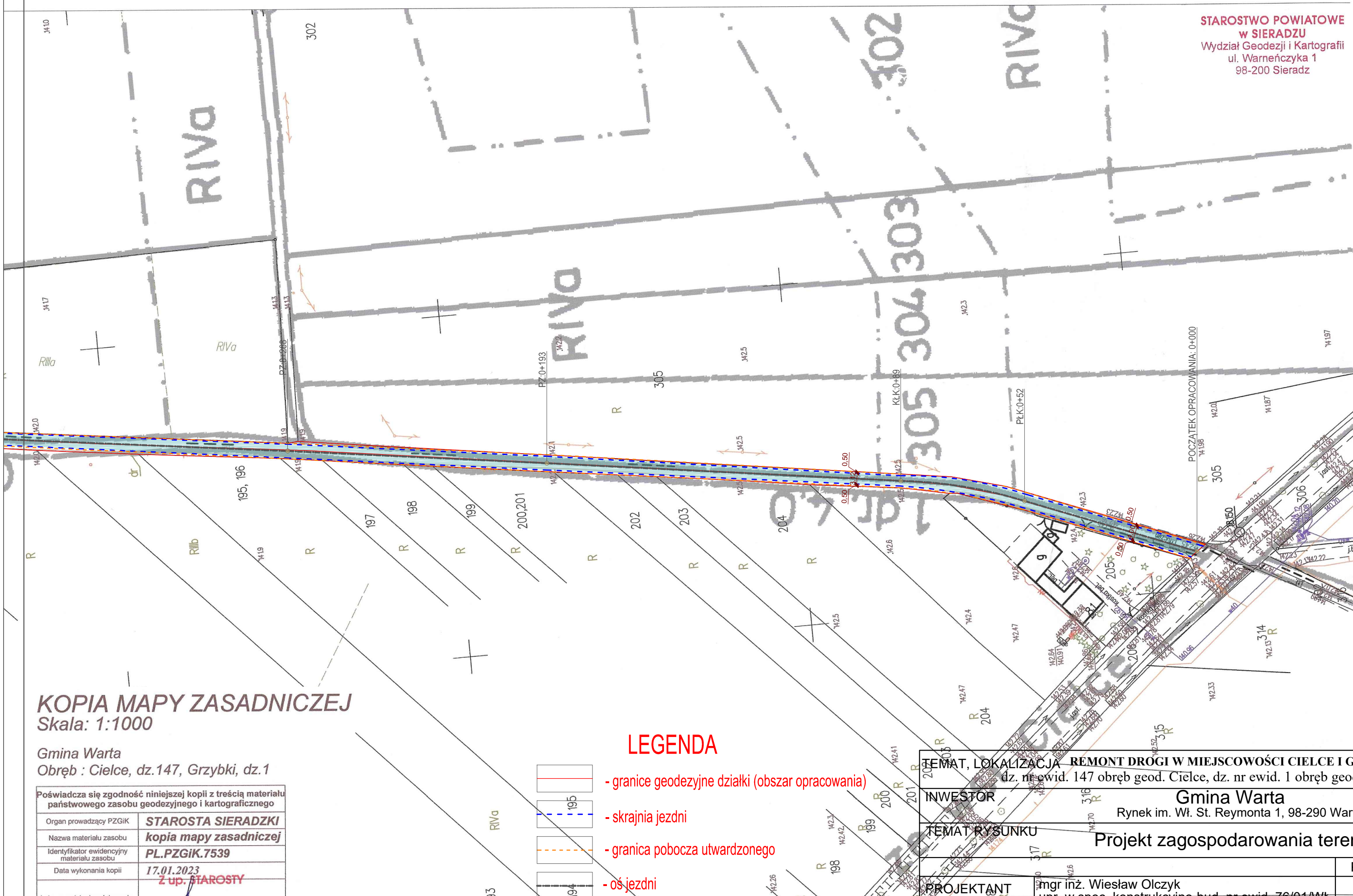


KONSTRUKCJA:

1.
 - Warstwa wiążąca z betonu asfaltowego AC16 W 6 cm
 - Warstwa podbudowy z kruszywa łamanego stabilizowanego mechanicznie 0/31,5 mm 9 cm
 - istniejąca stabilizacja/grunt rodzimy
2.
 - Warstwa pobocza z destruktuasfaltowego lub kłms 0/31,5 mm 15 cm
 - grunt rodzimy

TEMAT, LOKALIZACJA REMONT DROGI W MIEJSCOWOŚCI CIELCE I GRZYBK dz. nr ewid. 147 obręb geod. Cielce, dz. nr ewid. 1 obręb geod. Grzybki			
INWESTOR Gmina Warta, Rynek im. Wł. St. Reymonta 1, 98-290 Warta			
TEMAT RYSUNKU Przekroje charakterystyczne			
STADIUM	PROJEKT BUDOWALNO-WYKONAWCZY		
BRANŻA	DROGOWA	PODPIS	
PROJEKTANT	mgr inż. Wiesław Olczyk upr. w spec. konstrukcyjno-bud. nr ewid. 76/01/WŁ		
BRANŻA BUDOWLANA	DATA KWIECIEŃ 2023	SKALA 1:50	NR RYS. 2

STAROSTWO POWIATOWE
w SIERADZU
Wydział Geodezji i Kartografii
ul. Warneńczyka 1
98-200 Sieradz




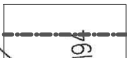



KOPIA MAPY ZASADNICZEJ
Skala: 1:1000

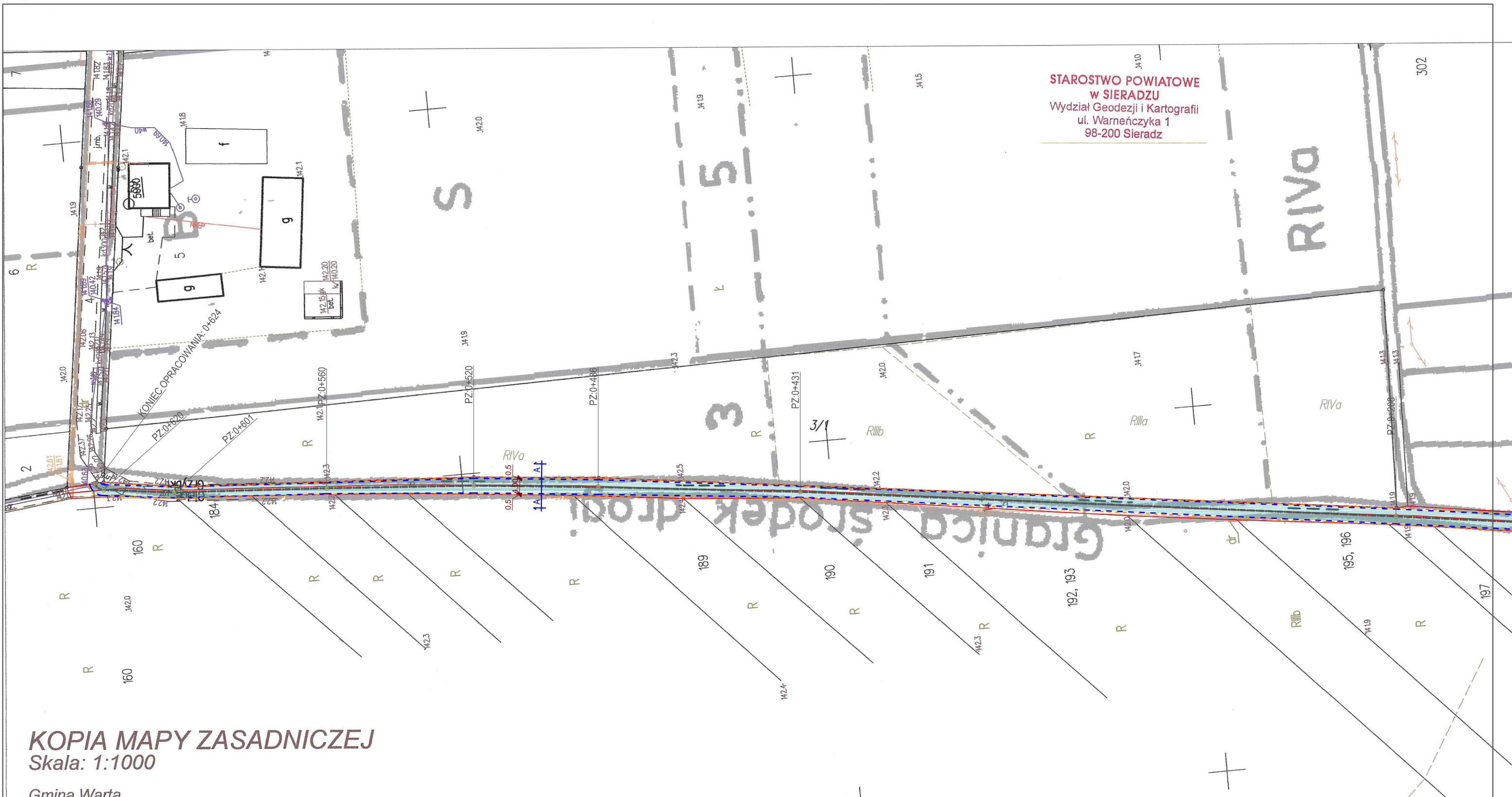
Gmina Warta
Obręb : Cielce, dz.147, Grzybki, dz.1

Poświadcza się zgodność niniejszej kopii z treścią materiału państwowego zasobu geodezyjnego i kartograficznego	
Organ prowadzący PZGIK	STAROSTA SIERADZKI
Nazwa materiału zasobu	kopia mapy zasadniczej
Identyfikator ewidencyjny materiału zasobu	PL.PZGIK.7539
Data wykonania kopii	17.01.2023
Imię, nazwisko i podpis osoby reprezentującej organ	Z up. STAROSTY Dariusz Śmichura starszy inspektor

LEGENDA

-  - granice geodezyjne działki (obszar opracowania)
-  - skrajnia jezdni
-  - granica pobocza utwardzonego
-  - oś jezdni
-  - remontowana jezdnia

TEMAT, LOKALIZACJA REMONT DROGI W MIEJSCOWOŚCI CIELCE I GRZYBKU dz. nr ewid. 147 obręb geod. Cielce, dz. nr ewid. 1 obręb geod. Grzybki			
INWESTOR		Gmina Warta Rynek im. Wł. St. Reymonta 1, 98-290 Warta	
TEMAT RYSUNKU Projekt zagospodarowania terenu			
PROJEKTANT	mgr inż. Wiesław Olczyk upr. w spec. konstrukcyjno-bud. nr ewid. 76/01/WŁ		
BRANŻA BUDOWLANA	DATA	SKALA	NR RYS.
	kwiecień 2023	1:1000	1.1
			PODPIS








STAROSTWO POWIATOWE
w SIERADZU
Wydział Geodezji i Kartografii
ul. Warneńczyka 1
98-200 Sieradz

KOPIA MAPY ZASADNICZEJ
Skala: 1:1000

Gmina Warta
Obręb : Cielce, dz.147, Grzybki, dz.1

Poświadczam zgodność niniejszej kopii z treścią materiału państwowego zasobu geodezyjnego i kartograficznego	
Organ prowadzący PZGiK	STAROSTA SIERADZKI
Nazwa materiału zasobu	kopia mapy zasadniczej
Identyfikator ewidencyjny materiału zasobu	PL.PZGiK.7539
Data wykonania kopii	17.01.2023 Z up. STAROSTY
Imię, nazwisko i podpis osoby reprezentującej organ	Dariusz Śmichura starszy inspektor

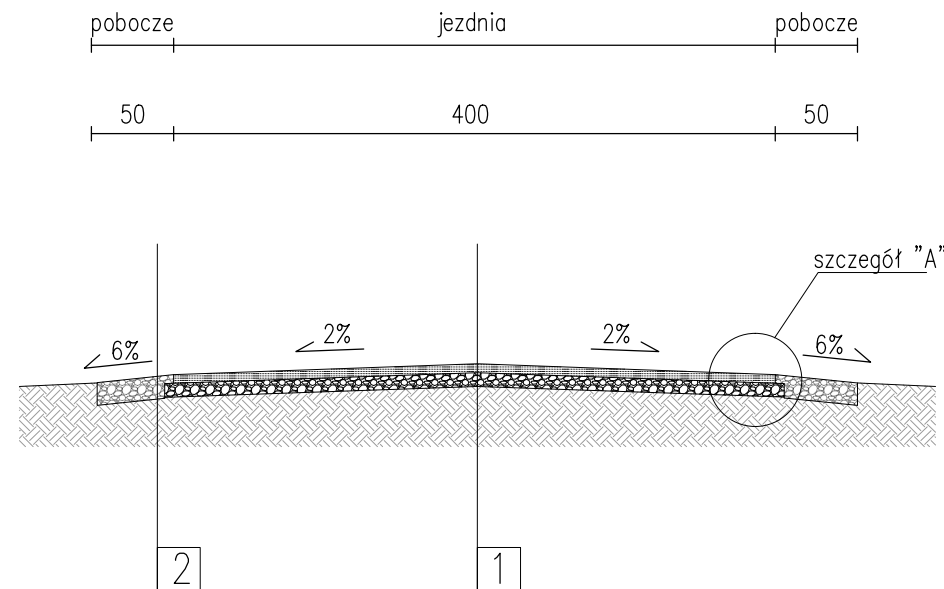
LEGENDA

-  - granice geodezyjne działki (obszar opracowania)
-  - skrajnia jezdni
-  - granica pobocza utwardzonego
-  - oś jezdni
-  - remontowana jezdnia

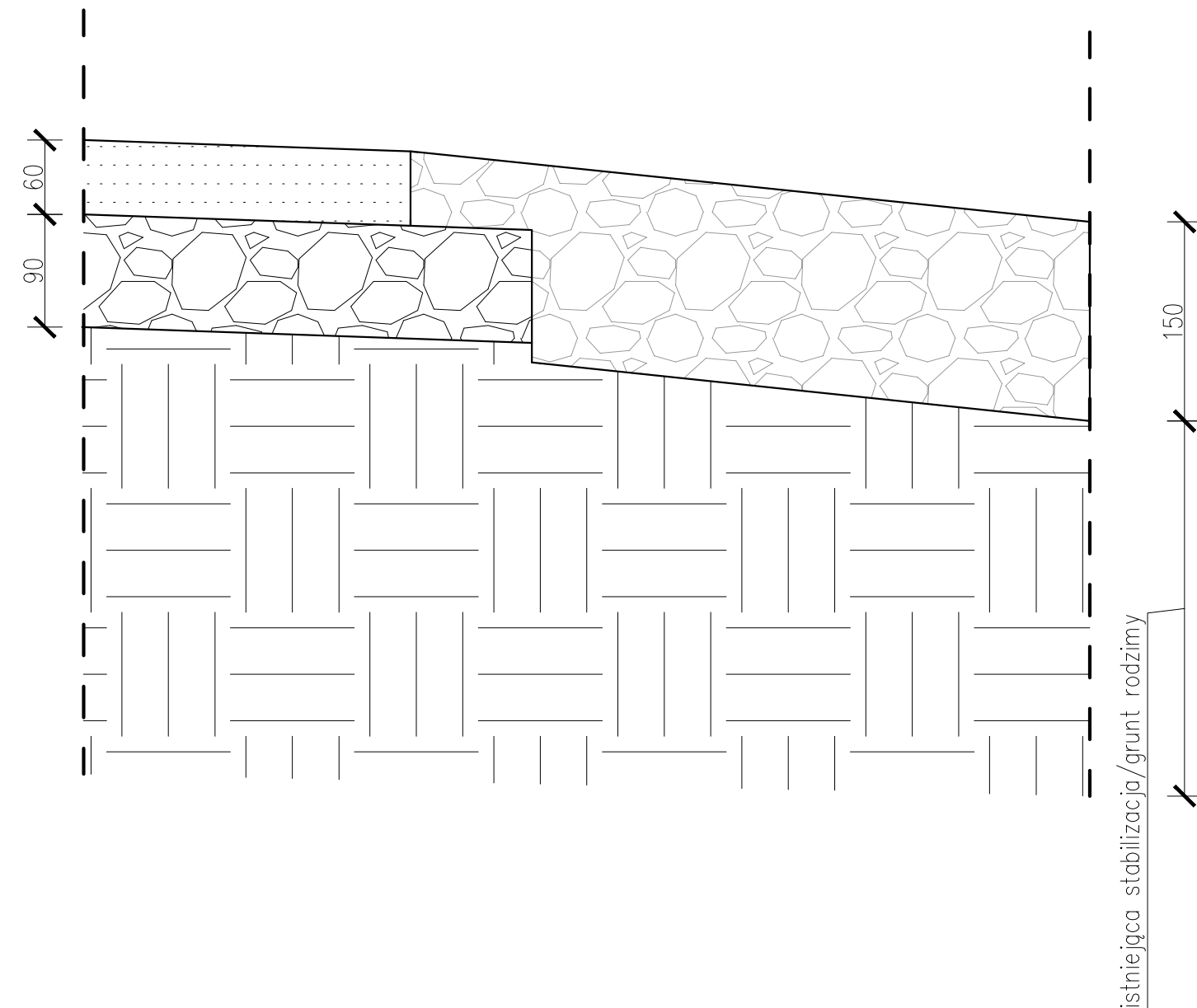
TEMAT, LOKALIZACJA REMONT DROGI W MIEJSCOWOŚCI CIELCE I GRZYBKU dz. nr ewid. 147 obręb geod. Cielce, dz. nr ewid. 1 obręb geod. Grzybki			
INWESTOR		Gmina Warta Rynek im. Wł. St. Reymonta 1, 98-290 Warta	
TEMAT RYSUNKU		Projekt zagospodarowania terenu	
PROJEKTANT			mgr inż. Wiesław Olczyk upr. w spec. konstrukcyjno-bud. nr ewid. 76/01/WŁ
BRANŻA BUDOWLANA		DATA	SKALA
		kwiecień 2023	1:1000
PODPIS			NR RYS.
			1.2

PRZEKRÓJ A-A

PRZEKRÓJ POPRZECZNY



SZCZEGÓŁ "A" - KRAWĘDŹ JEZDNI
SKALA 1:10

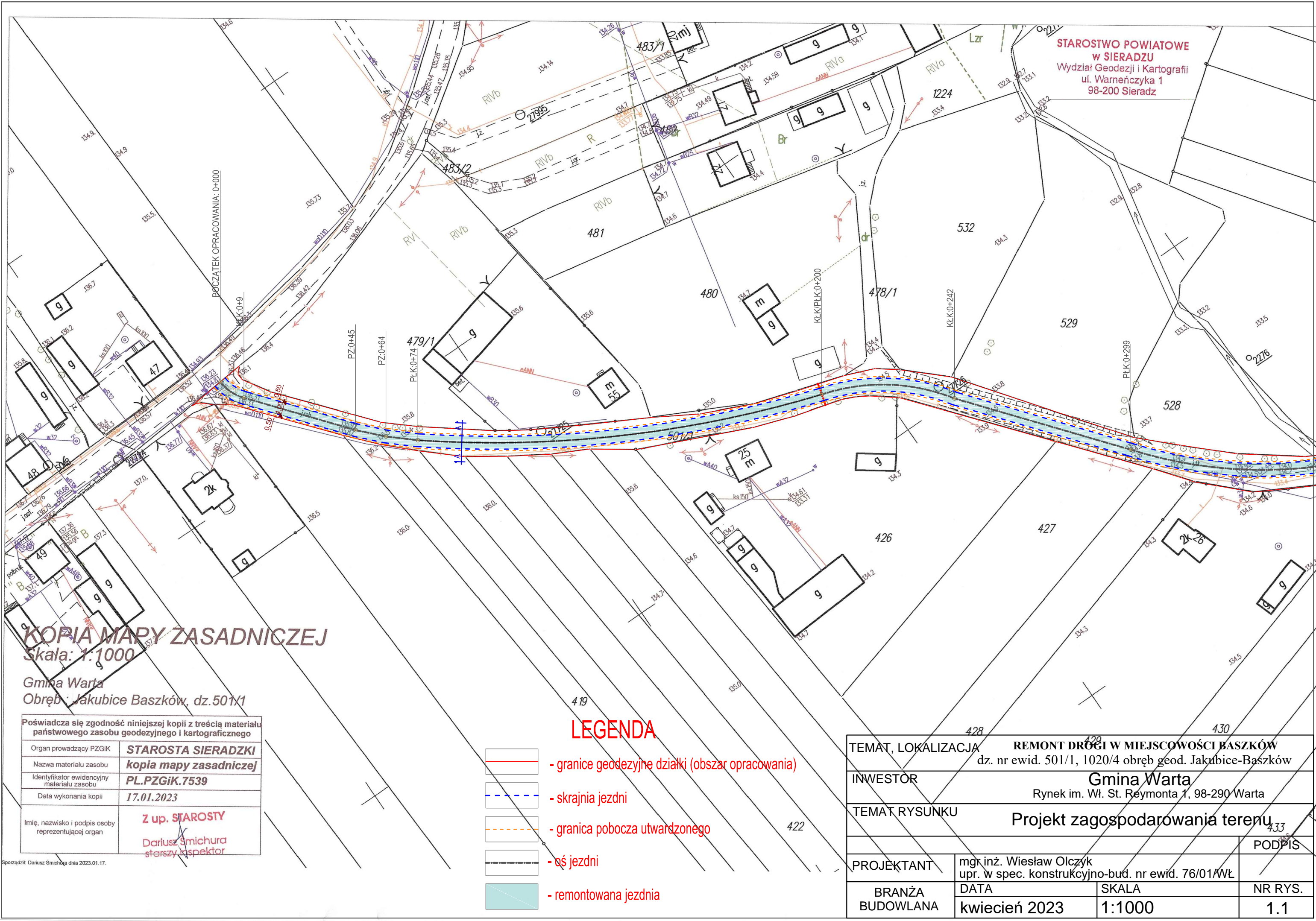


KONSTRUKCJA:

1.
 - Warstwa wiążąca z betonu asfaltowego AC16 W 6 cm
 - Warstwa podbudowy z kruszywa łamanego stabilizowanego mechanicznie 0/31,5 mm 9 cm
 - istniejąca stabilizacja/grunt rodzimy
2.
 - Warstwa pobocza z destruktuasfaltowego lub kłms 0/31,5 mm 15 cm
 - grunt rodzimy

TEMAT, LOKALIZACJA REMONT DROGI W MIEJSCOWOŚCI BASZKÓW dz. nr ewid. 501/1, 1020/4 obręb geod. Jakubice-Baszków			
INWESTOR Gmina Warta, Rynek im. Wł. St. Reymonta 1, 98-290 Warta			
TEMAT RYSUNKU Przekroje charakterystyczne			
STADIUM	PROJEKT BUDOWALNO-WYKONAWCZY		
BRANŻA	DROGOWA	PODPIS	
PROJEKTANT	mgr inż. Wiesław Olczyk upr. w spec. konstrukcyjno-bud. nr ewid. 76/01/WŁ		
BRANŻA BUDOWLANA	DATA KWIECIEŃ 2023	SKALA 1:50	NR RYS. 2

STAROSTWO POWIATOWE
w SIERADZU
Wydział Geodezji i Kartografii
ul. Warnerczyka 1
98-200 Sieradz








KOPIA MAPY ZASADNICZEJ
Skala: 1:1000

Gmina Warta
Obręb: Jakubice Baszków, dz. 501/1

Poświadczam zgodność niniejszej kopii z treścią materiału państwowego zasobu geodezyjnego i kartograficznego	
Organ prowadzący PZGiK	STAROSTA SIERADZKI
Nazwa materiału zasobu	kopia mapy zasadniczej
Identyfikator ewidencyjny materiału zasobu	PL.PZGiK.7539
Data wykonania kopii	17.01.2023
Imię, nazwisko i podpis osoby reprezentującej organ	Z up. STAROSTY Dariusz Śmichura starszy inspektor

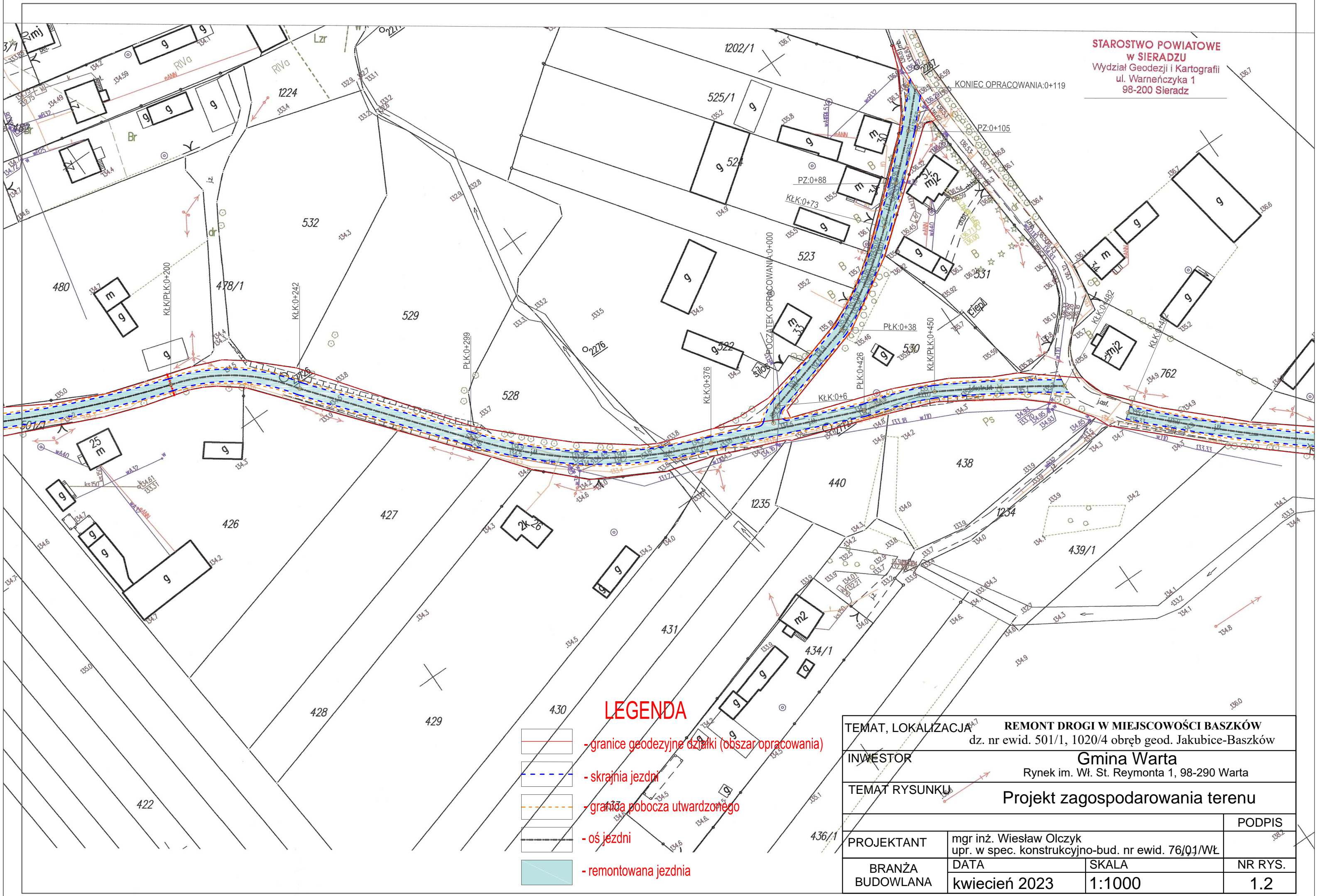
Sporządził: Dariusz Śmichura dnia 2023.01.17.

LEGENDA






-  - granice geodezyjne działki (obszar opracowania)
-  - skrajnia jezdni
-  - granica pobocza utwardzonego
-  - oś jezdni
-  - remontowana jezdnia

TEMAT, LOKALIZACJA	REMONT DROGI W MIEJSCOWOŚCI BASZKÓW dz. nr ewid. 501/1, 1020/4 obręb geod. Jakubice-Baszków		
INWESTOR	Gmina Warta Rynek im. Wł. St. Reymonta 1, 98-290 Warta		
TEMAT RYSUNKU	Projekt zagospodarowania terenu		
PROJEKTANT	mgr inż. Wiesław Olczyk upr. w spec. konstrukcyjno-bud. nr ewid. 76/01/WŁ		PODPIS
BRANŻA BUDOWLANA	DATA kwiecień 2023	SKALA 1:1000	NR RYS. 1.1

KONIEC OPRACOWANIA: 0+119

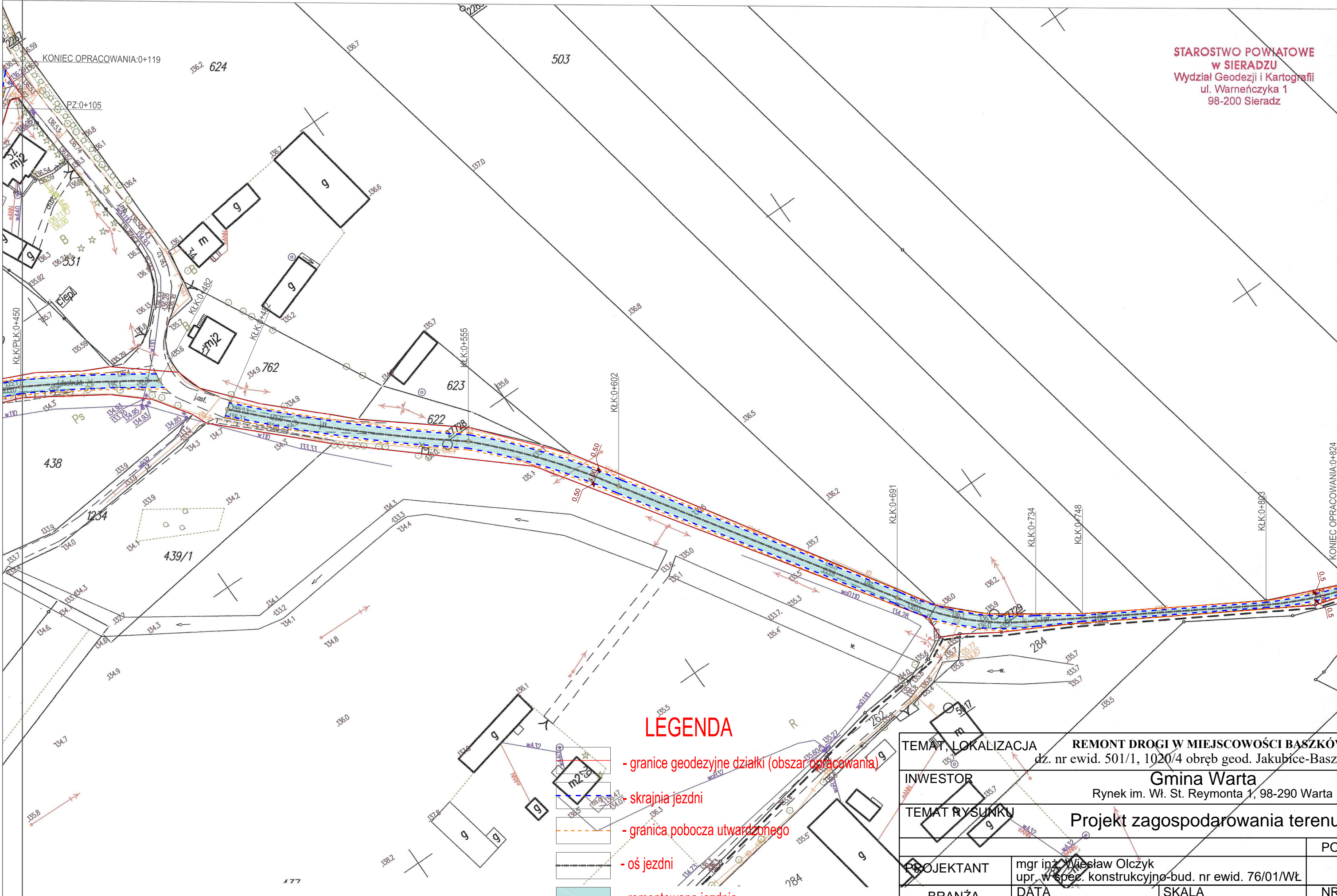


LEGENDA

-  - granice geodezyjne działki (obszar opracowania)
-  - skrajnia jezdni
-  - granica pobocza utwardzonego
-  - oś jezdni
-  - remontowana jezdnia

TEMAT, LOKALIZACJA		REMONT DROGI W MIEJSCOWOŚCI BASZKÓW dz. nr ewid. 501/1, 1020/4 obręb geod. Jakubice-Baszków	
INWESTOR		Gmina Warta Rynek im. Wł. St. Reymonta 1, 98-290 Warta	
TEMAT RYSUNKU		Projekt zagospodarowania terenu	
PROJEKTANT	mgr inż. Wiesław Olczyk upr. w spec. konstrukcyjno-bud. nr ewid. 76/01/WŁ	PODPIS	
BRANŻA BUDOWLANA	DATA	SKALA	NR RYS.
	kwiecień 2023	1:1000	1.2

STAROSTWO POWIATOWE
w SIERADZU
Wydział Geodezji i Kartografii
ul. Warneńczyka 1
98-200 Sieradz



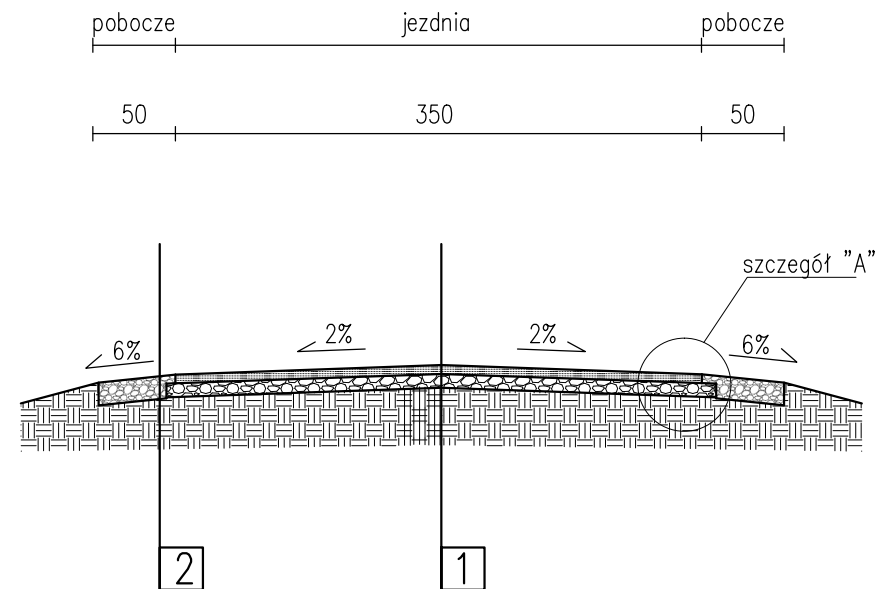
LEGENDA

- granice geodezyjne działki (obszar opracowania)
- skrajnia jezdni
- granica pobocza utwardzonego
- oś jezdni
- remontowana jezdnia

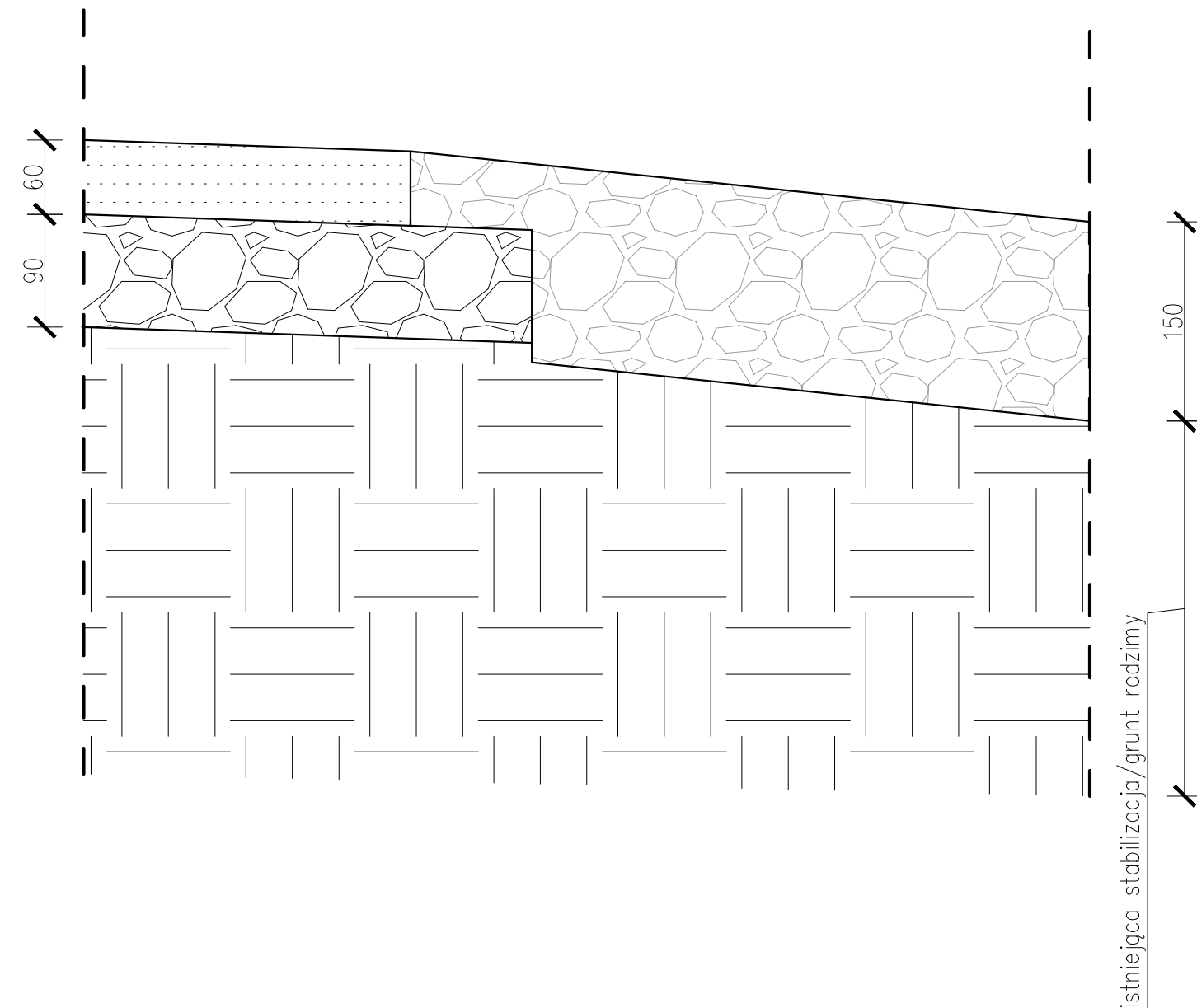
TEMAT, LOKALIZACJA		REMONT DROGI W MIEJSCOWOŚCI BASZKÓW dz. nr ewid. 501/1, 1020/4 obręb geod. Jakubice-Baszków	
INWESTOR		Gmina Warta Rynek im. Wł. St. Reymonta 1, 98-290 Warta	
TEMAT RYSUNKU		Projekt zagospodarowania terenu	
PROJEKTANT	mgr inż. Wiesław Olczyk upr. w spec. konstrukcyjno-bud. nr ewid. 76/01/WŁ	PODPIS	
BRANŻA BUDOWLANA	DATA kwiecień 2023	SKALA 1:1000	NR RYS. 1.3

PRZEKRÓJ A-A

PRZEKRÓJ POPRZECZNY



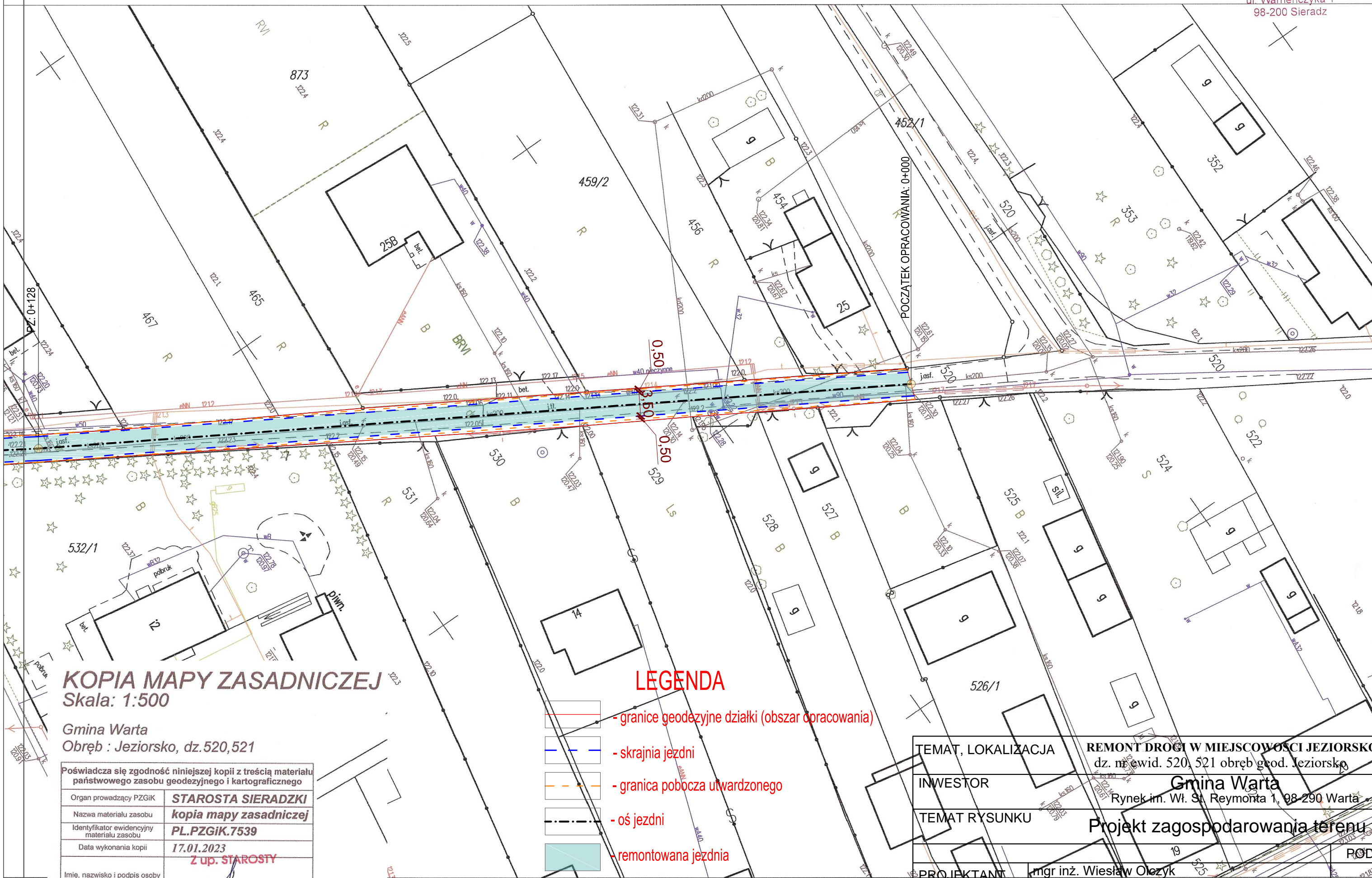
SZCZEGÓŁ "A" - KRAWĘDŹ JEZDNI
SKALA 1:10



KONSTRUKCJA:

1.
 - Warstwa wiążąca z betonu asfaltowego AC16 W 6 cm
 - Warstwa podbudowy z kruszywa łamanego stabilizowanego mechanicznie 0/31,5 mm 9 cm
 - istniejąca stabilizacja/grunt rodzimy
2.
 - Warstwa pobocza z destruktuasfaltowego lub kłms 0/31,5 mm 15 cm
 - grunt rodzimy

TEMAT, LOKALIZACJA REMONT DROGI W MIEJSCOWOŚCI JEZIORSKO dz. nr ewid. 520, 521 obręb geod. Jeziorsko			
INWESTOR Gmina Warta, Rynek im. Wł. St. Reymonta 1, 98-290 Warta			
TEMAT RYSUNKU Przekroje charakterystyczne			
STADIUM	PROJEKT BUDOWALNO-WYKONAWCZY		
BRANŻA	DROGOWA		PODPIS
PROJEKTANT	mgr inż. Wiesław Olczyk upr. w spec. konstrukcyjno-bud. nr ewid. 76/01/WŁ		
BRANŻA BUDOWLANA	DATA	SKALA	NR RYS.
	KWIECIEŃ 2023	1:50	2








KOPIA MAPY ZASADNICZEJ
Skala: 1:500

Gmina Warta
Obręb : Jeziorsko, dz. 520, 521

Poświadczam zgodność niniejszej kopii z treścią materiału państwowego zasobu geodezyjnego i kartograficznego	
Organ prowadzący PZGIK	STAROSTA SIERADZKI
Nazwa materiału zasobu	kopia mapy zasadniczej
Identyfikator ewidencyjny materiału zasobu	PL.PZGIK.7539
Data wykonania kopii	17.01.2023
Z up. STAROSTY	
Imię, nazwisko i podpis osoby reprezentującej organ	Dariusz Smichura starszy inspektor

LEGENDA

-  - granice geodezyjne działki (obszar opracowania)
-  - skrajnia jezdni
-  - granica pobocza utwardzonego
-  - oś jezdni
-  - remontowana jezdnia

TEMAT, LOKALIZACJA	REMONT DROGI W MIEJSCOWOŚCI JEZIORSKO dz. nr ewid. 520, 521 obręb geod. Jeziorsko		
INWESTOR	Gmina Warta Rynek im. Wł. St. Reymonta 1, 98-290 Warta		
TEMAT RYSUNKU	Projekt zagospodarowania terenu		
PROJEKTANT	mgr inż. Wiesław Olezyk upr. w spec. konstrukcyjno-bud. nr ewid. 76/01/WŁ		
BRANŻA BUDOWLANA	DATA	SKALA	NR RYS.
	kwiecień 2023	1:500	1.1

RODPIS






STAROSTWO POWIATOWE
w SIERADZU
Wydział Geodezji i Kartografii
ul. Warneńczyka 1
98-200 Sieradz

KOPIA MAPY ZASADNICZEJ
Skala: 1:500

Gmina Warta
Obręb : Jeziorsko, dz.520,521

Poświadczam zgodność niniejszej kopii z treścią materiału państwowego zasobu geodezyjnego i kartograficznego	
Organ prowadzący PZGIK	STAROSTA SIERADZKI
Nazwa materiału zasobu	kopia mapy zasadniczej
Identyfikator ewidencyjny materiału zasobu	PL.PZGIK.7539
Data wykonania kopii	17.01.2023
Z up. STAROSTY	
Imię, nazwisko i podpis osoby reprezentującej organ	Dariusz Śmichura starszy inspektor

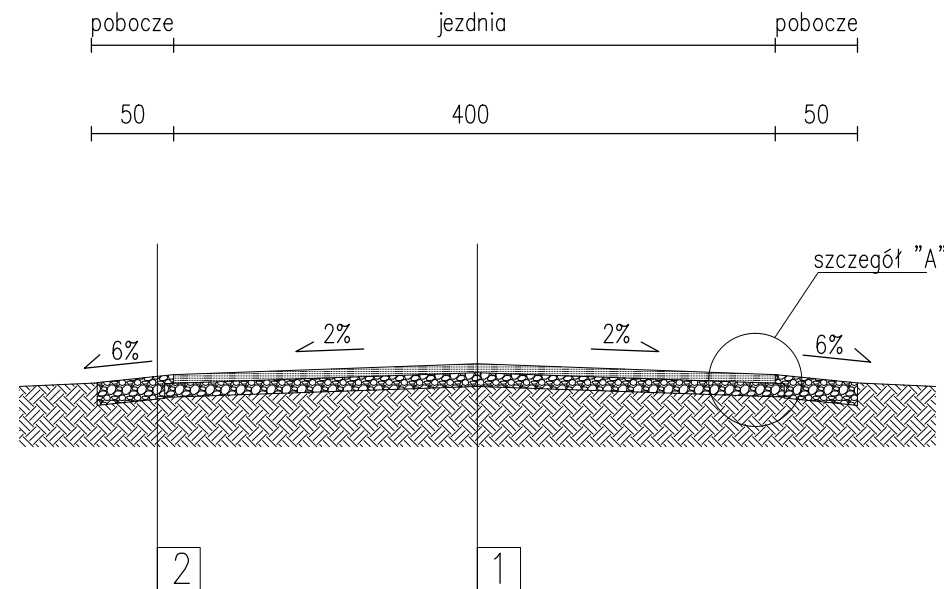
LEGENDA

-  - granice geodezyjne działki (obszar opracowania)
-  - skrajnia jezdni
-  - granica pobocza utwardzonego
-  - oś jezdni
-  - remontowana jezdnia

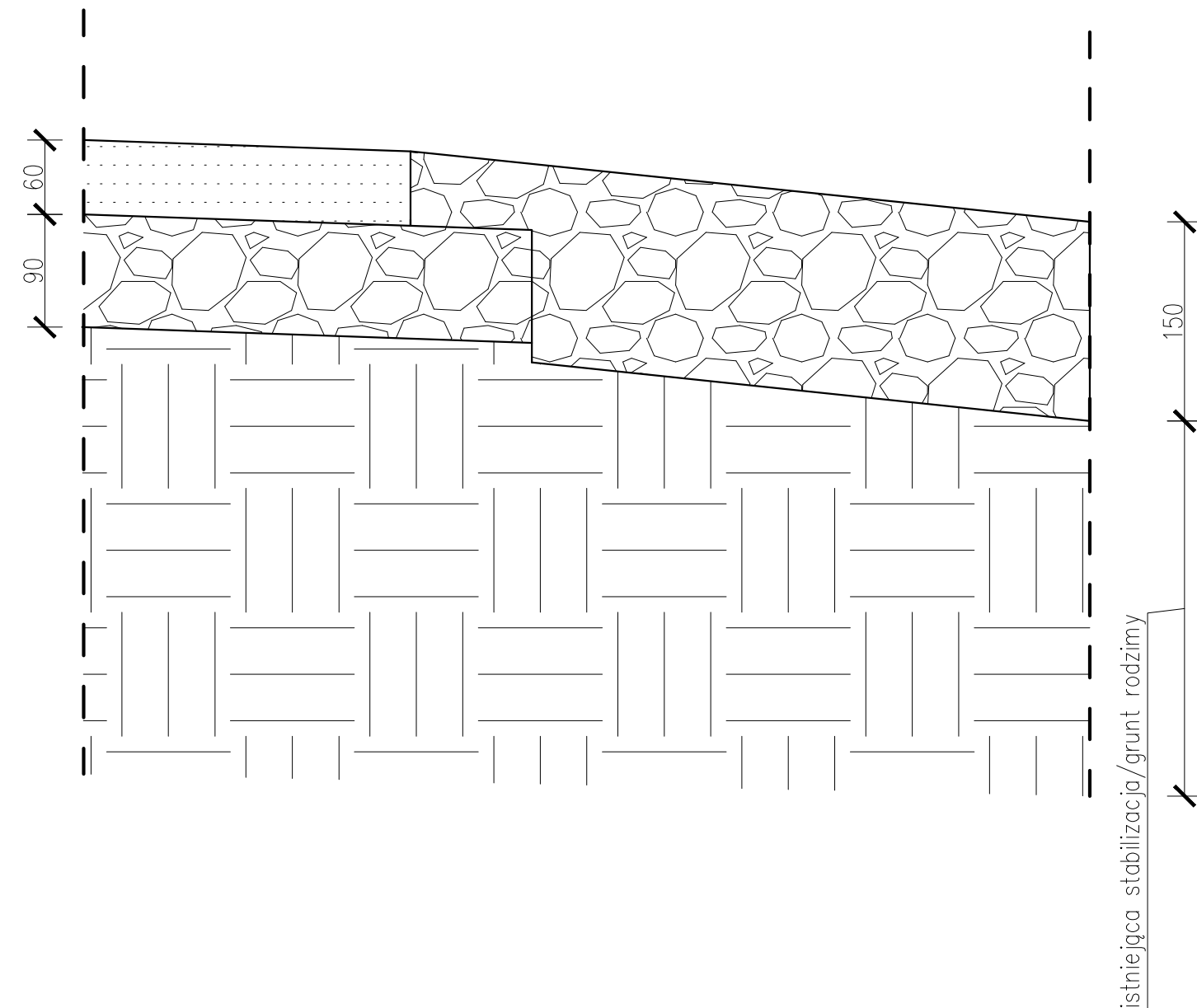
TEMAT, LOKALIZACJA	REMONT DROGI W MIEJSCOWOŚCI JEZIORSKO dz. nr ewid. 520, 521 obręb geod. Jeziorsko		
INWESTOR	Gmina Warta Rynek im. Wł. St. Reymonta 1, 98-290 Warta		
TEMAT RYSUNKU	Projekt zagospodarowania terenu		
PROJEKTANT	mgr inż. Wiesław Olczyk upr. w spec. konstrukcyjno-bud. nr ewid. 76/01/WŁ		PODPIS
BRANŻA BUDOWLANA	DATA	SKALA	NR RYS.
	kwiecień 2023	1:500	1.2

PRZEKRÓJ A-A

PRZEKRÓJ POPRZECZNY



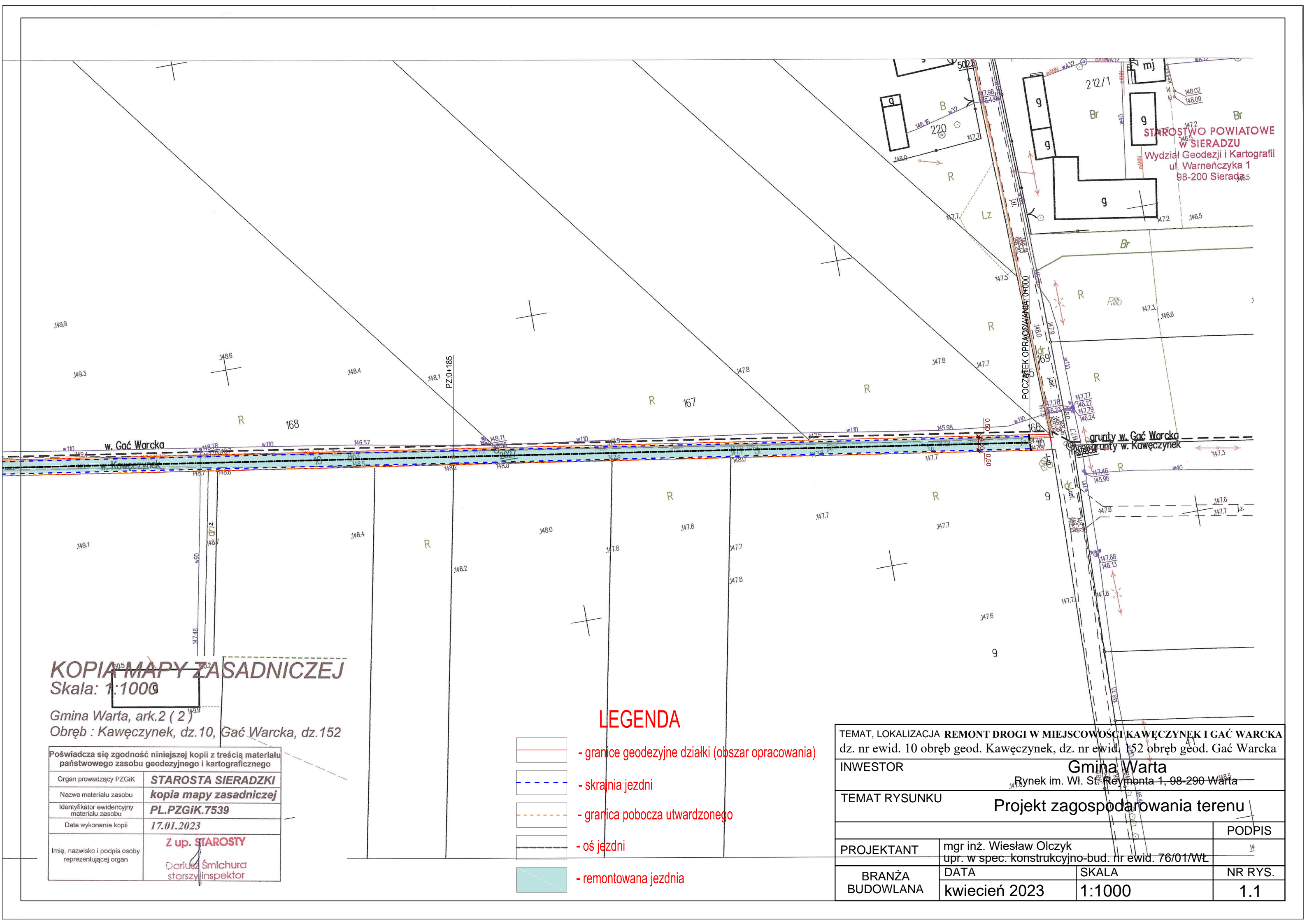
SZCZEGÓŁ "A" - KRAWĘDŹ JEZDNI
SKALA 1:10



KONSTRUKCJA:

1.
 - Warstwa wiążąca z betonu asfaltowego AC16 W 6 cm
 - Warstwa podbudowy z kruszywa łamanego stabilizowanego mechanicznie 0/31,5 mm 9 cm
 - istniejąca stabilizacja/grunt rodzimy
2.
 - Warstwa pobocza z destruktuasfaltowego lub kłms 0/31,5 mm 15 cm
 - grunt rodzimy

TEMAT, LOKALIZACJA REMONT DROGI W MIEJSCOWOŚCI KAWĘCZYNEK I GAĆ WARCKA			
dz. nr ewid. 10 obręb geod. Kawęczynok, dz. nr ewid. 152 obręb geod. Gać Warcka			
INWESTOR			
Gmina Warta, Rynek im. Wł. St. Reymonta 1, 98-290 Warta			
TEMAT RYSUNKU			
Przekroje charakterystyczne			
STADIUM	PROJEKT BUDOWALNO-WYKONAWCZY		
BRANŻA	DROGOWA	PODPIS	
PROJEKTANT	mgr inż. Wiesław Olczyk upr. w spec. konstrukcyjno-bud. nr ewid. 76/01/WŁ		
BRANŻA BUDOWLANA	DATA	SKALA	NR RYS.
	KWIECIEŃ 2023	1:50	2



STAROSTWO POWIATOWE
W SIERADZU
Wydział Geodezji i Kartografii
ul. Warneńczyka 1
98-200 Sieradz






KOPIA MAPY ZASADNICZEJ
Skala: 1:1000


Gmina Warta, ark.2 (2)
Obręb : Kawęczynek, dz.10, Gać Warcka, dz.152

Poświadczam zgodność niniejszej kopii z treścią materiału państwowego zasobu geodezyjnego i kartograficznego

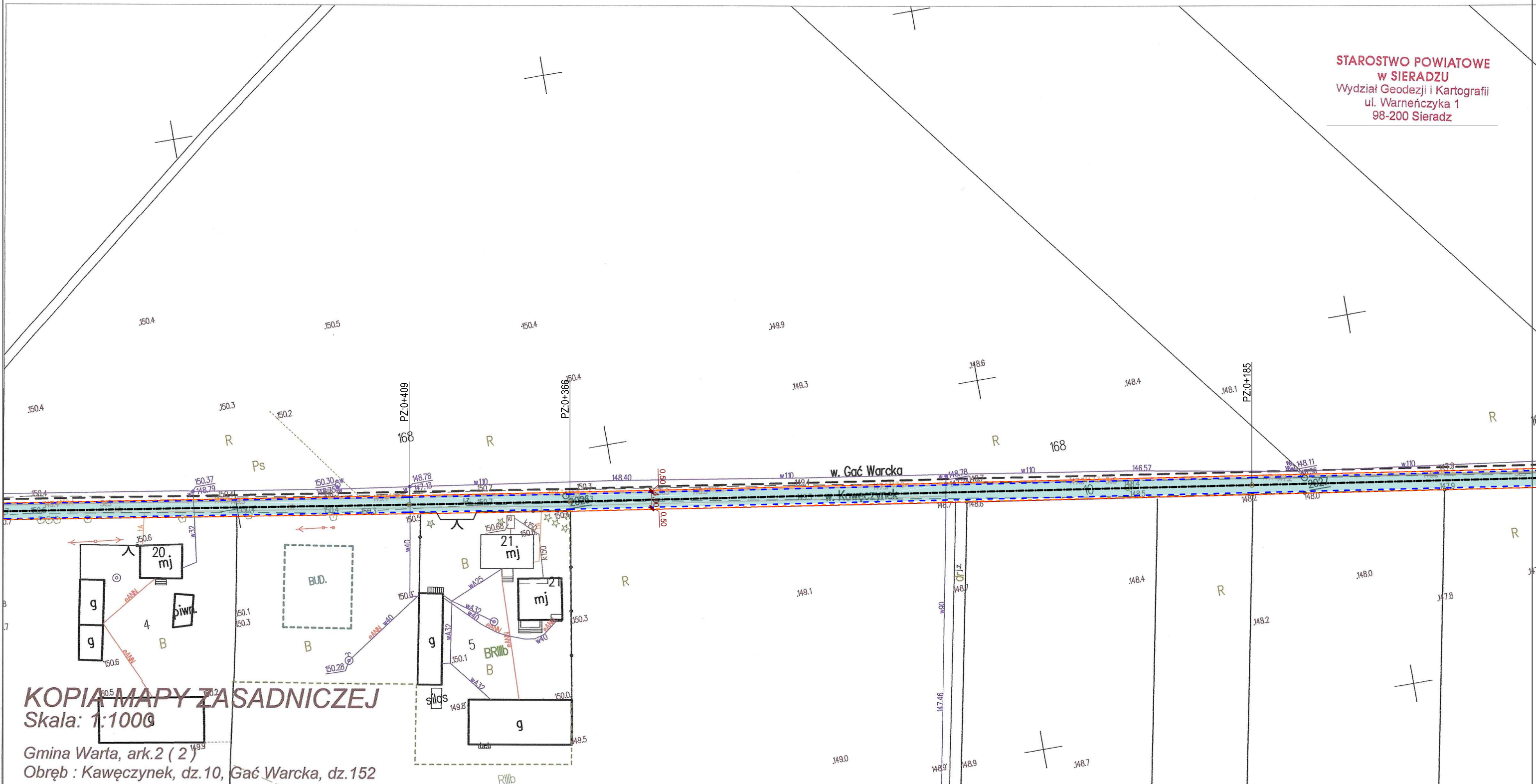
Organ prowadzący PZGiK	STAROSTA SIERADZKI
Nazwa materiału zasobu	kopia mapy zasadniczej
Identyfikator ewidencyjny materiału zasobu	PL.PZGiK.7539
Data wykonania kopii	17.01.2023
Imię, nazwisko i podpis osoby reprezentującej organ	Z up. STAROSTY Dariusz Śmichura starszy inspektor

LEGENDA

-  - granice geodezyjne działki (obszar opracowania)
-  - skrajnia jezdni
-  - granica pobocza utwardzonego
-  - oś jezdni
-  - remontowana jezdnia

TEMAT, LOKALIZACJA REMONT DROGI W MIEJSCOWOŚCI KAWĘCZYNEK I GAĆ WARCKA dz. nr ewid. 10 obręb geod. Kawęczynek, dz. nr ewid. 152 obręb geod. Gać Warcka			
INWESTOR		Gmina Warta Rynek im. Wł. St. Reymonta 1, 98-290 Warta	
TEMAT RYSUNKU		Projekt zagospodarowania terenu	
PROJEKTANT	mgr inż. Wiesław Olczyk upr. w spec. konstrukcyjno-bud. nr ewid. 76/01/WŁ	PODPIS	
BRANŻA BUDOWLANA	DATA kwiecień 2023	SKALA 1:1000	NR RYS. 1.1

STAROSTWO POWIATOWE
w SIERADZU
Wydział Geodezji i Kartografii
ul. Warneńczyka 1
98-200 Sieradz








KOPIA MAPY ZASADNICZEJ
Skala: 1:1000

Gmina Warta, ark.2 (2)
Obręb : Kawęczynek, dz.10, Gać Warcka, dz.152

Poświadcza się zgodność niniejszej kopii z treścią materiału państwowego zasobu geodezyjnego i kartograficznego	
Organ prowadzący PZGiK	STAROSTA SIERADZKI
Nazwa materiału zasobu	kopia mapy zasadniczej
Identyfikator ewidencyjny materiału zasobu	PL.PZGiK.7539
Data wykonania kopii	17.01.2023
Imię, nazwisko i podpis osoby reprezentującej organ	Z up. STAROSTY Dariusz Śmichura starszy inspektor

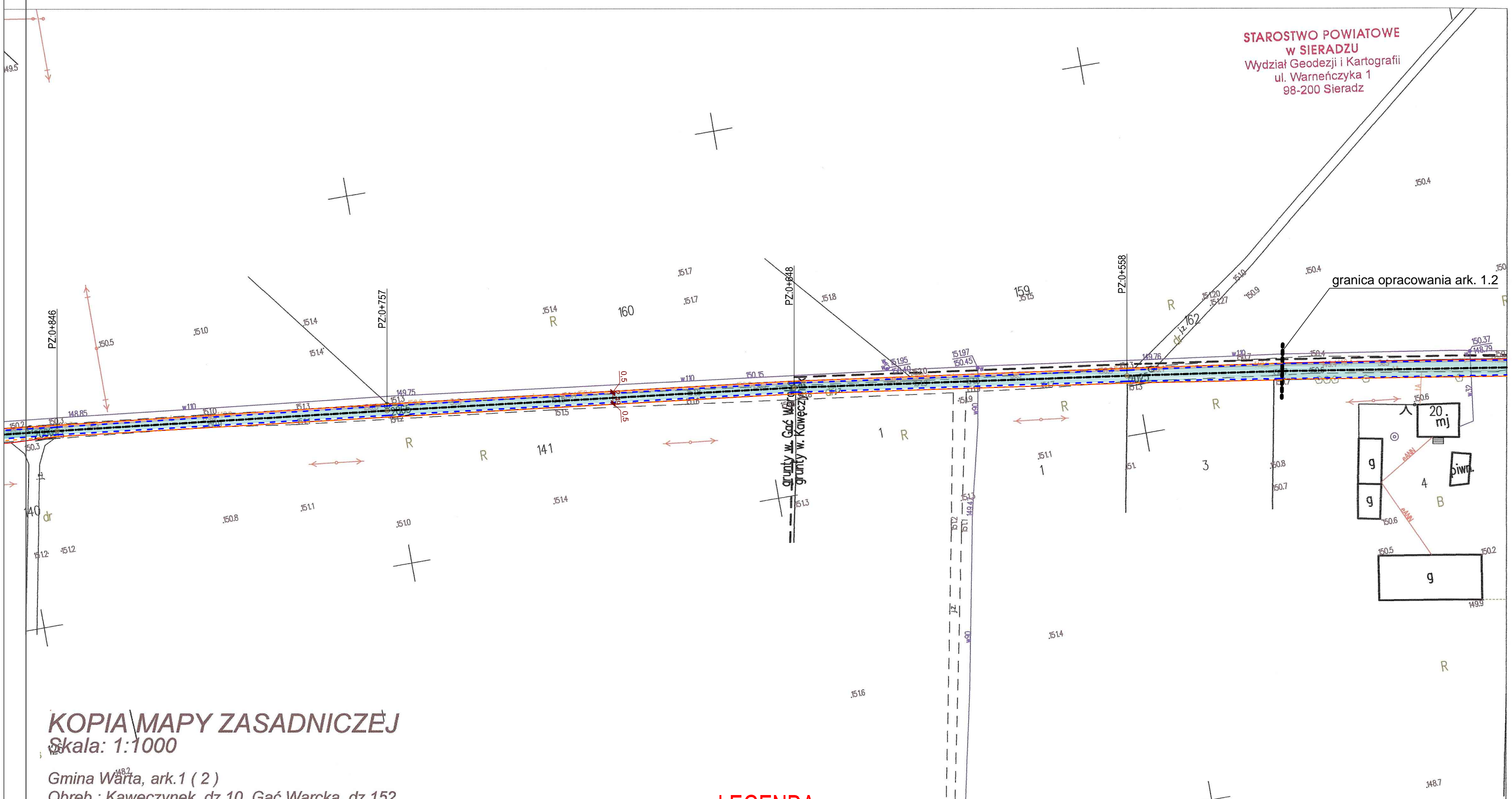
LEGENDA

-  - granice geodezyjne działki (obszar opracowania)
-  - skrajnia jezdni
-  - granica pobocza utwardzonego
-  - oś jezdni
-  - remontowana jezdnia

TEMAT, LOKALIZACJA REMONT DROGI W MIEJSCOWOŚCI KAWĘCZYNEK I GAĆ WARCKA dz. nr ewid. 10 obręb geod. Kawęczynek, dz. nr ewid. 152 obręb geod. Gać Warcka		GAĆ WARCKA
INWESTOR		Gmina Warta Rynek im. Wł. St. Reymonta 1, 98-290 Warta
TEMAT RYSUNKU		Projekt zagospodarowania terenu
		PODPIS
PROJEKTANT	mgr inż. Wiesław Olczyk upr. w spec. konstrukcyjno-bud. nr ewid. 76/01/WŁ	
BRANŻA BUDOWLANA	DATA	SKALA
	kwiecień 2023	1:1000
		NR RYS. 1.2

Sporządził: Dariusz Śmichura dnia 2023.01.17.

STAROSTWO POWIATOWE
w SIERADZU
Wydział Geodezji i Kartografii
ul. Warneńczyka 1
98-200 Sieradz








KOPIA MAPY ZASADNICZEJ
Skala: 1:1000

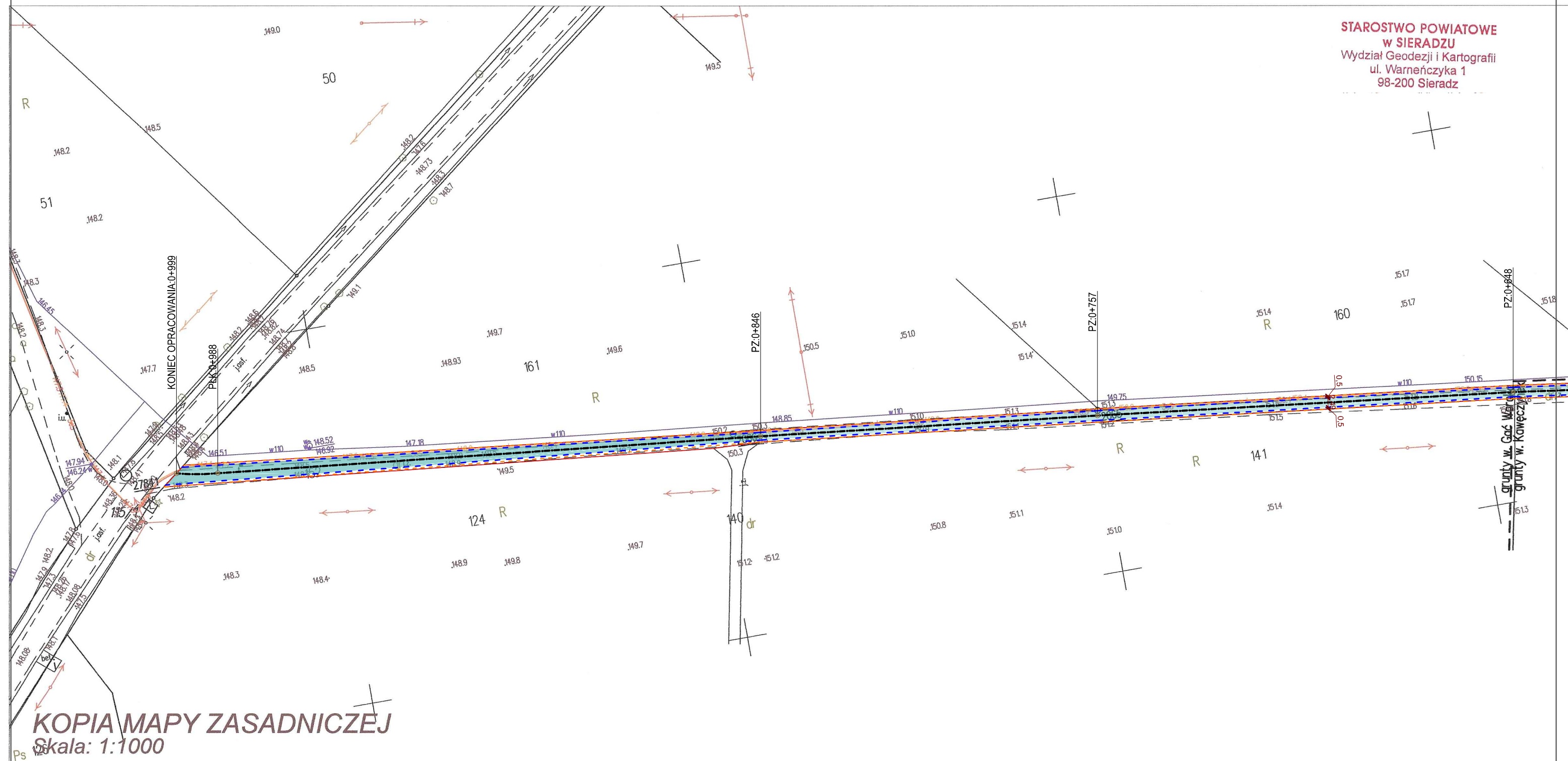
Gmina Warta, ark.1 (2)
Obręb : Kawęczynek, dz.10, Gać Warcka, dz.152

Poświadczam zgodność niniejszej kopii z treścią materiału państwowego zasobu geodezyjnego i kartograficznego	
Organ prowadzący PZGiK	STAROSTA SIERADZKI
Nazwa materiału zasobu	kopia mapy zasadniczej
Identyfikator ewidencyjny materiału zasobu	PL.PZGiK.7539
Data wykonania kopii	17.01.2023 Z up. STAROSTY
Imię, nazwisko i podpis osoby reprezentującej organ	Dariusz Śmichura starszy inspektor

LEGENDA

-  - granice geodezyjne działki (obszar opracowania)
-  - skrajnia jezdni
-  - granica pobocza utwardzonego
-  - oś jezdni
-  - remontowana jezdnia

TEMAT, LOKALIZACJA REMONT DROGI W MIEJSCOWOŚCI KAWĘCZYNEK I GAĆ WARCKA dz. nr ewid. 10 obręb geod. Kawęczynek, dz. nr ewid. 152 obręb geod. Gać Warcka			
INWESTOR Gmina Warta Rynek im. Wł. St. Reymonta 1, 98-290 Warta			
TEMAT RYSUNKU Projekt zagospodarowania terenu			
			PODPIS
PROJEKTANT	mgr inż. Wiesław Olczyk upr. w spec. konstrukcyjno-bud. nr ewid. 76/01/WŁ		
BRANŻA BUDOWLANA	DATA	SKALA	NR RYS.
	kwiecień 2023	1:1000	1.3








KOPIA MAPY ZASADNICZEJ
Skala: 1:1000

Gmina Warta, ark.1 (2)
Obręb : Kawęczynek, dz.10, Gać Warcka, dz.152

Poświadczam zgodność niniejszej kopii z treścią materiału państwowego zasobu geodezyjnego i kartograficznego	
Organ prowadzący PZGIK	STAROSTA SIERADZKI
Nazwa materiału zasobu	kopia mapy zasadniczej
Identyfikator ewidencyjny materiału zasobu	PL.PZGIK.7539
Data wykonania kopii	17.01.2023 Z up. STAROSTY
Imię, nazwisko i podpis osoby reprezentującej organ	Dariusz Smichura starszy inspektor

LEGENDA

-  - granice geodezyjne działki (obszar opracowania)
-  - skrajnia jezdni
-  - granica pobocza utwardzonego
-  - oś jezdni
-  - remontowana jezdnia

TEMAT, LOKALIZACJA REMONT DROGI W MIEJSCOWOŚCI KAWĘCZYNEK I GAĆ WARCKA dz. nr ewid. 10 obręb geod. Kawęczynek, dz. nr ewid. 152 obręb geod. Gać Warcka			
INWESTOR Gmina Warta Rynek im. Wł. St. Reymonta 1, 98-290 Warta			
TEMAT RYSUNKU Projekt zagospodarowania terenu			
PROJEKTANT mgr inż. Wiesław Olczyk upr. w spec. konstrukcyjno-bud. nr ewid. 76/01/WŁ			PODPIS
BRANŻA BUDOWLANA	DATA	SKALA	NR RYS.
	kwiecień 2023	1:1000	1.4

Sporządził: Dariusz Smichura dnia 2023.01.17.