




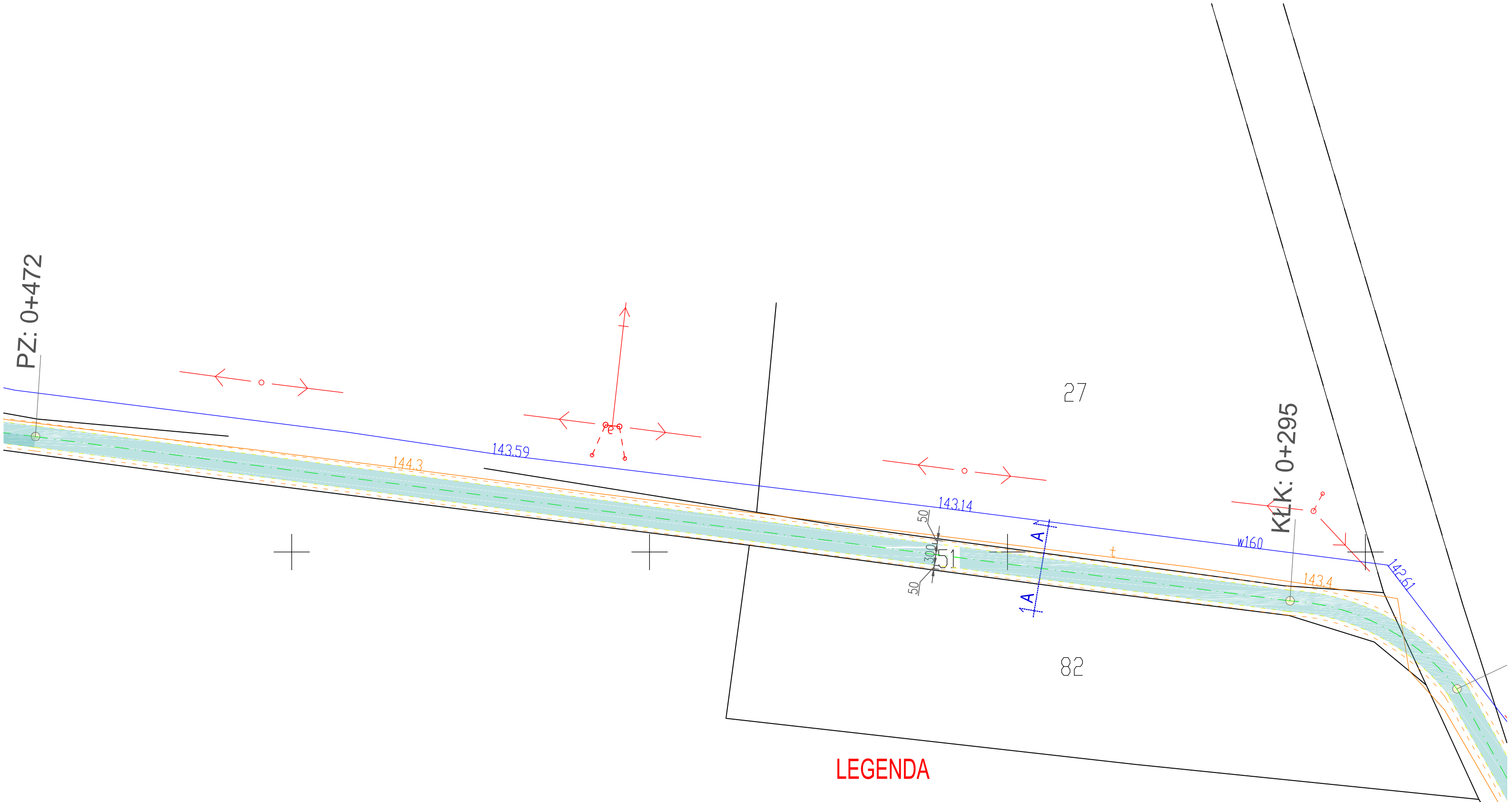


LEGENDA

-  - granice geodezyjne działki
-  - skrajnia jezdni
-  - granica pobocza utwardzonego
-  - oś jezdni
-  - remontowana jezdnia

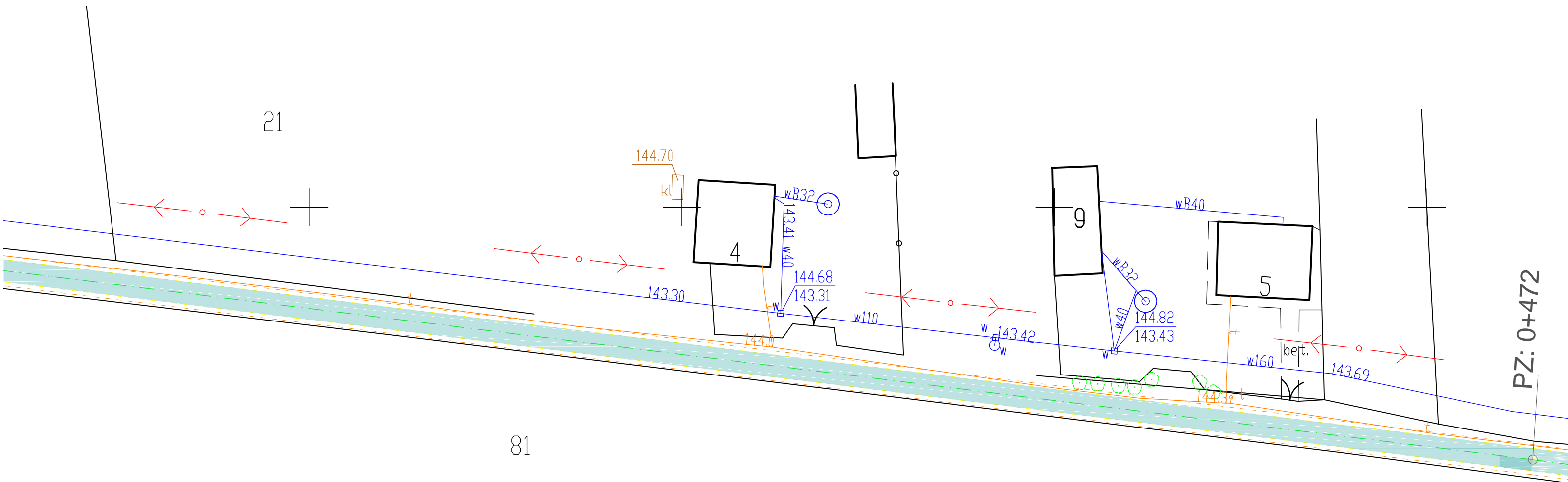
TEMAT, LOKALIZACJA		Remont dróg gminnych na terenie Gminy Warta dz. nr 28, 51 obręb geod. Socha	
INWESTOR		Gmina Warta Rynek im. Wł. St. Reymonta 1, 98-290 Warta	
TEMAT RYSUNKU			
Projekt zagospodarowania terenu			
STADIUM	PROJEKT BUDOWLANY	PODPIS	
PROJEKTANT	mgr inż. Wiesław Olczyk upr. w spec. architektonicznej 92/70		
BRANŻA BUDOWLANA	DATA	SKALA	NR RYS.
	czerwiec 2022	1:500	1.1






LEGENDA

- granice geodezyjne działki
- skrajnia jezdni
- granica pobocza utwardzonego
- oś jezdni
- remontowana jezdnia

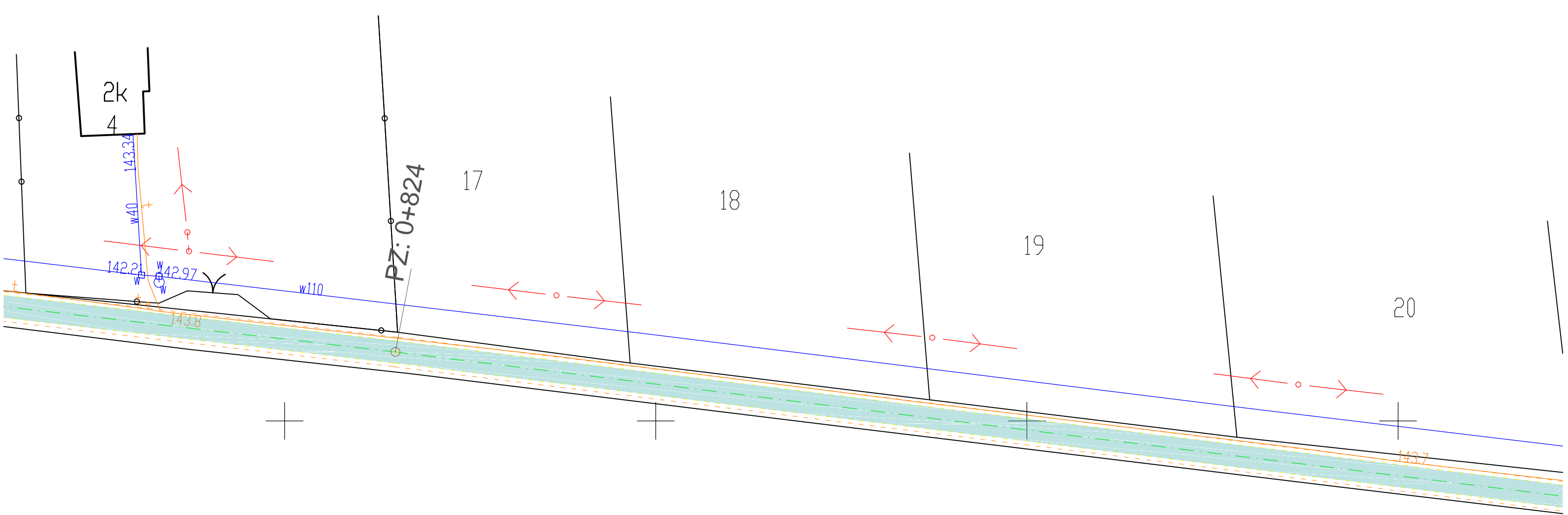
TEMAT, LOKALIZACJA		Remont dróg gminnych na terenie Gminy Warta dz. nr 28, 51 obręb geod. Socha	
INWESTOR		Gmina Warta Rynek im. Wł. St. Reymonta 1, 98-290 Warta	
TEMAT RYSUNKU Projekt zagospodarowania terenu			
STADIUM	PROJEKT BUDOWLANY	PODPIS	
PROJEKTANT	mgr inż. Wiesław Olczyk upr. w spec. architektonicznej 92/70		
BRANŻA BUDOWLANA	DATA	SKALA	NR RYS.
	czerwiec 2022	1:500	1.3



LEGENDA

-  - granice geodezyjne działki
-  - skrajnia jezdni
-  - granica pobocza utwardzonego
-  - oś jezdni
-  - remontowana jezdnia

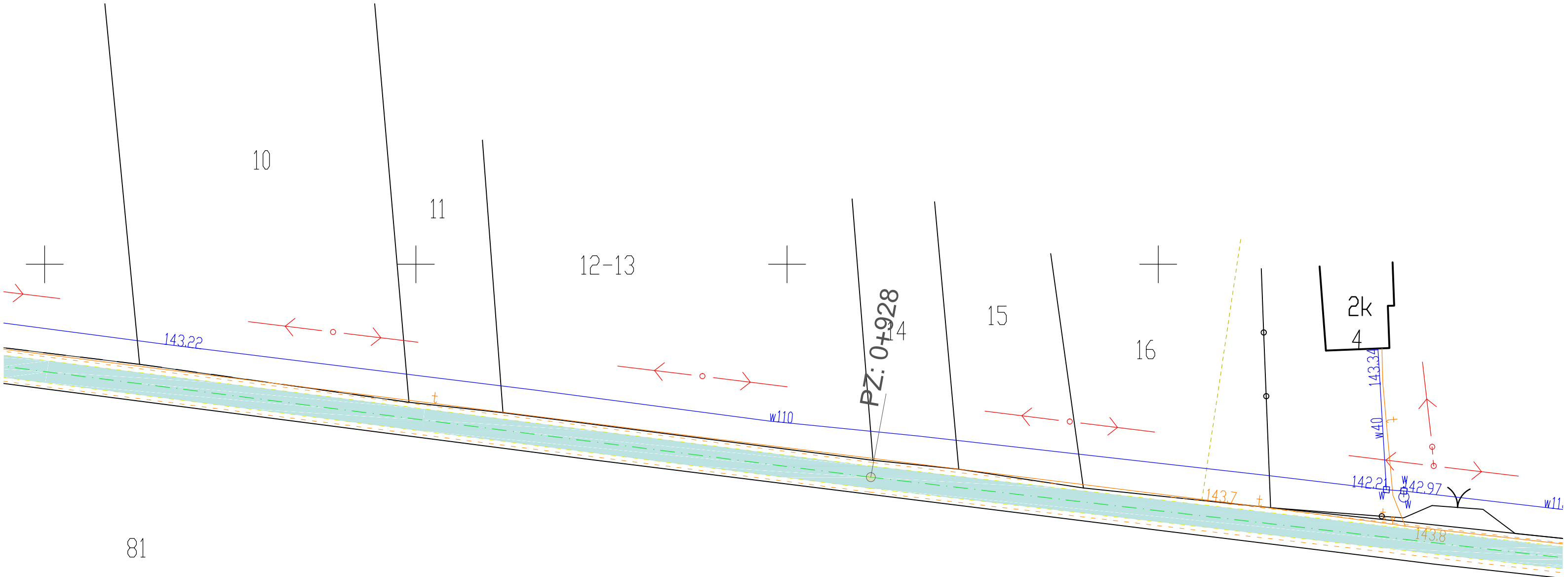
TEMAT, LOKALIZACJA			Remont dróg gminnych na terenie Gminy Warta dz. nr 28, 51 obręb geod. Socha
INWESTOR			Gmina Warta Rynek im. Wł. St. Reymonta 1, 98-290 Warta
TEMAT RYSUNKU			Projekt zagospodarowania terenu
STADIUM	PROJEKT BUDOWLANY	PODPIS	
PROJEKTANT	mgr inż. Wiesław Olczyk upr. w spec. architektonicznej 92/70		
BRANŻA	DATA	SKALA	NR RYS.
BUDOWLANA	czerwiec 2022	1:500	1.4



LEGENDA

- granice geodezyjne dzialki
- skrajnia jezdni
- granica pobocza utwardzonego
- oś jezdni
- remontowana jezdnia

TEMAT, LOKALIZACJA Remont dróg gminnych na terenie Gminy Warta dz. nr 28, 51 obręb geod. Socha			
INWESTOR Gmina Warta Rynek im. Wł. St. Reymonta 1, 98-290 Warta			
TEMAT RYSUNKU Projekt zagospodarowania terenu			
STADIUM	PROJEKT BUDOWLANY	PODPIS	
PROJEKTANT	mgr inż. Wiesław Olczyk upr. w spec. architektonicznej 92/70		
BRANŻA BUDOWLANA	DATA	SKALA	NR RYS.
	czerwiec 2022	1:500	1.5



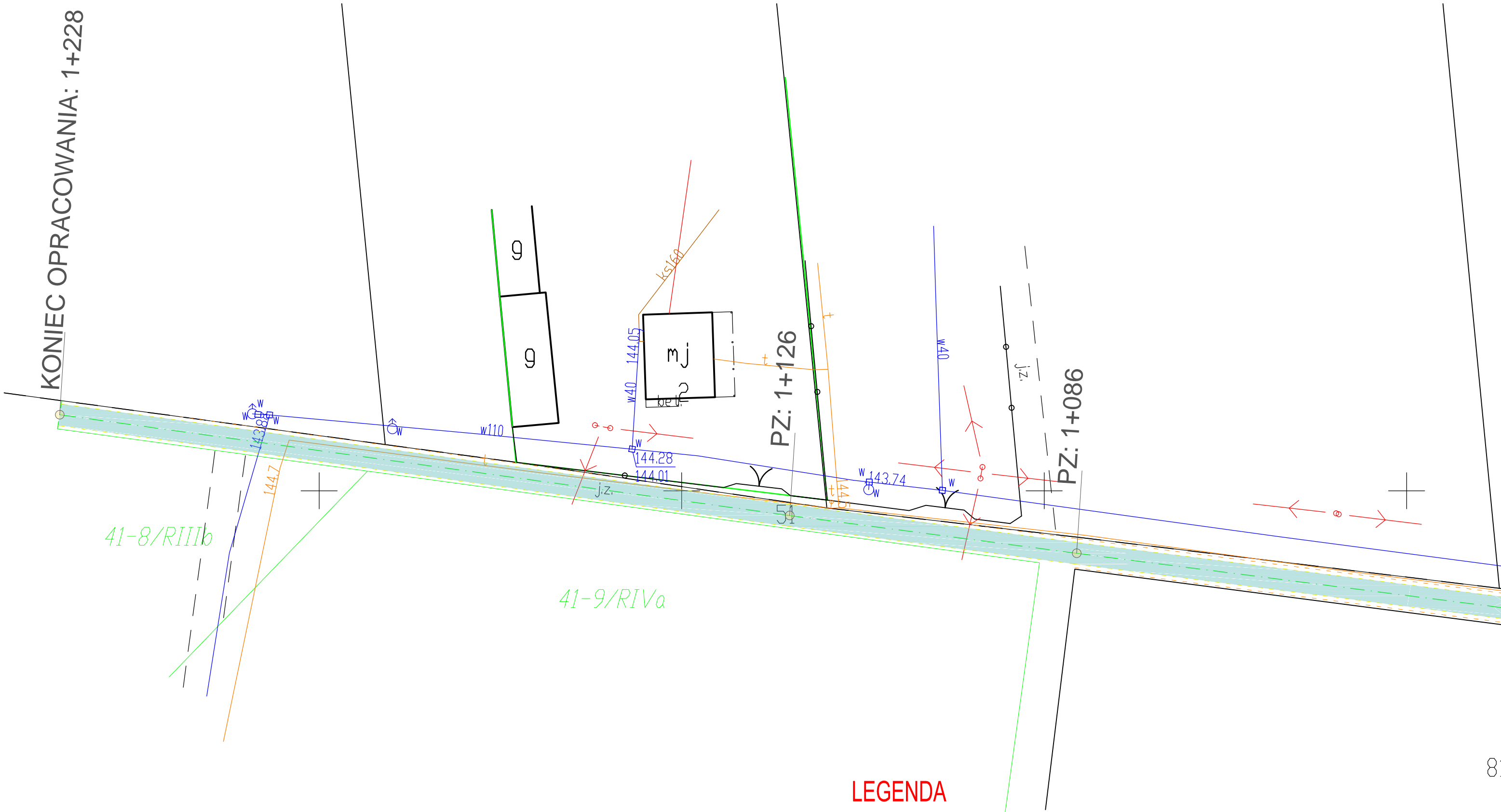
81

LEGENDA


-  - granice geodezyjne działki
-  - skrajnia jezdni
-  - granica pobocza utwardzonego
-  - oś jezdni
-  - remontowana jezdnia

TEMAT, LOKALIZACJA Remont dróg gminnych na terenie Gminy Warta dz. nr 28, 51 obręb geod. Socha		
INWESTOR Gmina Warta Rynek im. Wł. St. Reymonta 1, 98-290 Warta		
TEMAT RYSUNKU Projekt zagospodarowania terenu		
STADIUM	PROJEKT BUDOWLANY	PODPIS
PROJEKTANT	mgr inż. Wiesław Olczyk upr. w spec. architektonicznej 92/70	
BRANŻA BUDOWLANA	DATA czerwiec 2022	SKALA 1:500
		NR RYS. 1.6

KONIEC OPRACOWANIA: 1+228



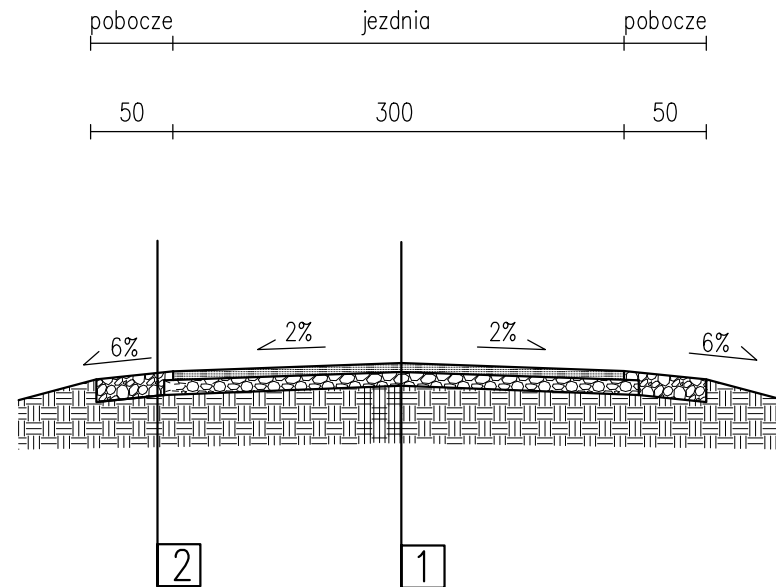
LEGENDA

-  - granice geodezyjne działki
-  - skrajnia jezdni
-  - granica pobocza utwardzonego
-  - oś jezdni
-  - remontowana jezdnia

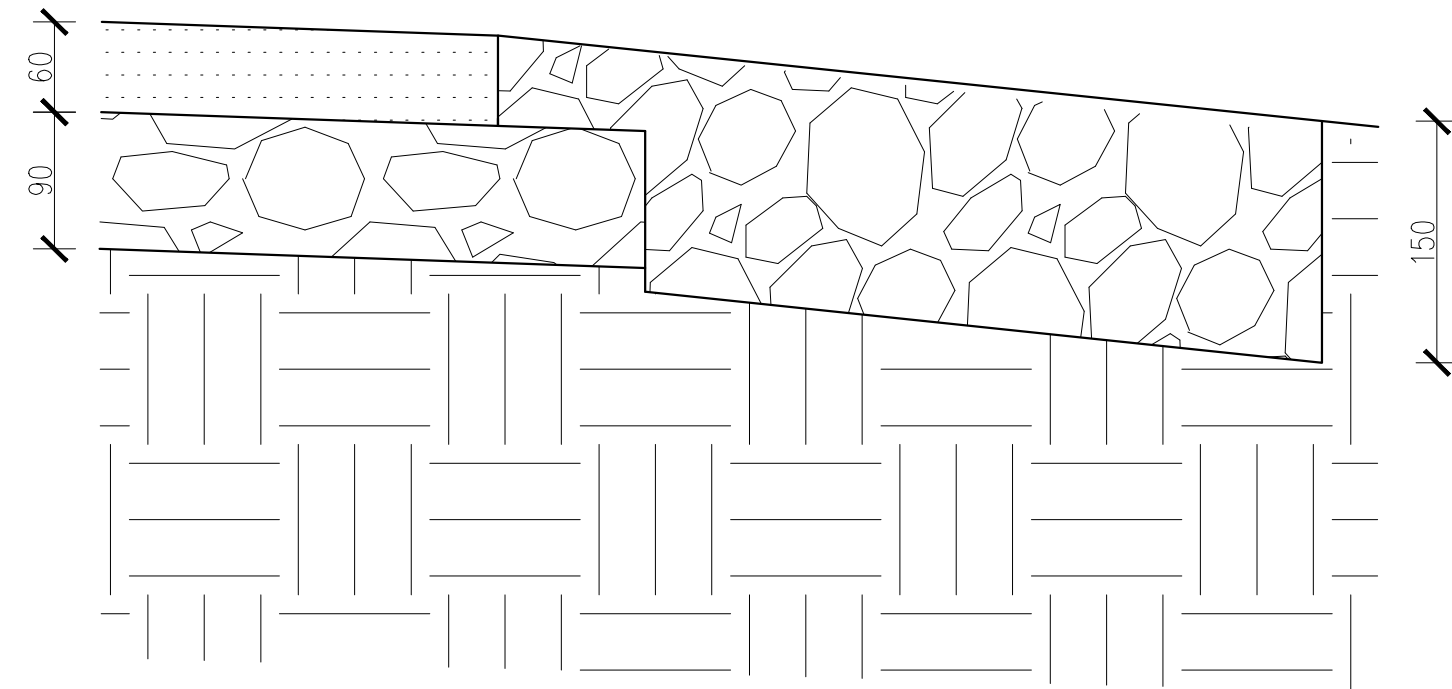
Remont dróg gminnych na terenie Gminy Warta dz. nr 28, 51 obręb geod. Socha		
Gmina Warta Rynek im. Wł. St. Reymonta 1, 98-290 Warta		
TEMAT RYSUNKU Projekt zagospodarowania terenu		
STADIUM	PROJEKT BUDOWLANY	PODPIS
PROJEKTANT	mgr inż. Wiesław Olczyk upr. w spec. architektonicznej 92/70	
BRANŻA BUDOWLANA	DATA czerwiec 2022	SKALA 1:500
		NR RYS. 1.7

PRZEKRÓJ A-A

PRZEKRÓJ POPRZECZNY



SZCZEGÓŁ KRAWĘDZI JEZDNI SKALA 1:10



KONSTRUKCJA:

1.
 - Warstwa wiążąca z betonu asfaltowego AC16 W 6 cm
 - Warstwa podbudowy z kruszywa łamanego stabilizowanego mechanicznie 0/31,5 mm 9 cm
 - istniejąca stabilizacja/grunt rodzimy
2.
 - Warstwa pobocza z destruktuasfaltowego lub kłms 0/31,5 mm 15 cm
 - grunt rodzimy

TEMAT, LOKALIZACJA		Remont dróg gminnych na terenie Gminy Warta dz. nr 51 obręb geod. Socha	
INWESTOR		Gmina Warta, Rynek im. Wł. St. Reymonta 1, 98-290 Warta	
TEMAT RYSUNKU		Przekroje charakterystyczne	
STADIUM	PROJEKT BUDOWALNO-WYKONAWCZY		
BRANŻA	DROGOWA	PODPIS	
PROJEKTANT	mgr inż. Wiesław Olczyk upr. w spec. konstrukcyjno-bud. nr ewid. 76/01/WŁ		
BRANŻA BUDOWLANA	DATA	SKALA	NR RYS.
	CZERWIEC 2022	1:50	2

POWIATOWY ŚRODEK DOKUMENTACJI
 GEODEZYJNO-KARTOGRAFICZNEJ
 98-200 Sędziszów, ul. Warmińczyków 1
 tel. 43 827 82 55, 10 43 22 57 11
 NIP 827278255, Regon 141011043

LEGENDA

- granice geodezyjne działki
- skrajnia jezdni
- granica pobocza utworzonego
- os. jezdni
- remontowana jezdnia

TEMAT, LOKALIZACJA	Remont dróg gminnych na terenie Gminy Warta dz. nr ewid. 37 obręb geod. Tądów Górny	
INWESTOR	Gmina Warta Rynek im. Wł. St. Reymonta 1, 98-290 Warta	
TEMAT RYSUNKU	Projekt zagospodarowania terenu	
PROJEKTANT	mgr inż. Wiesław Olczyk	
BRANŻA	upr. w spec. konstrukcyjno-bud. nr ewid. 7601M	
BUDOWLANA	DATA	NR RYS.
	czerwiec 2022	1
	SKALA	1:1000

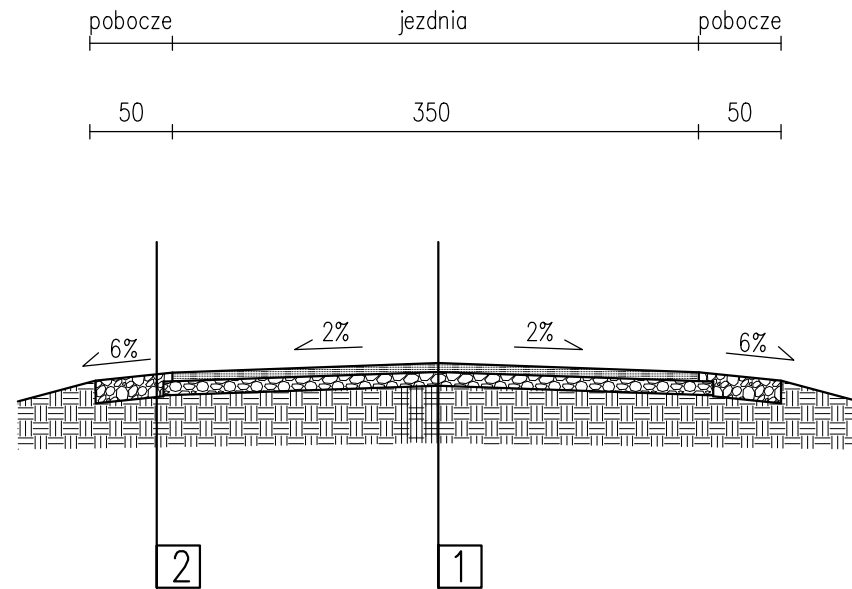
MAPA DO CELÓW OPINIODAWCZYCH
 Skala: 1:1000

Gmina Warta
 Obręb : Tądów Górny dz. 37

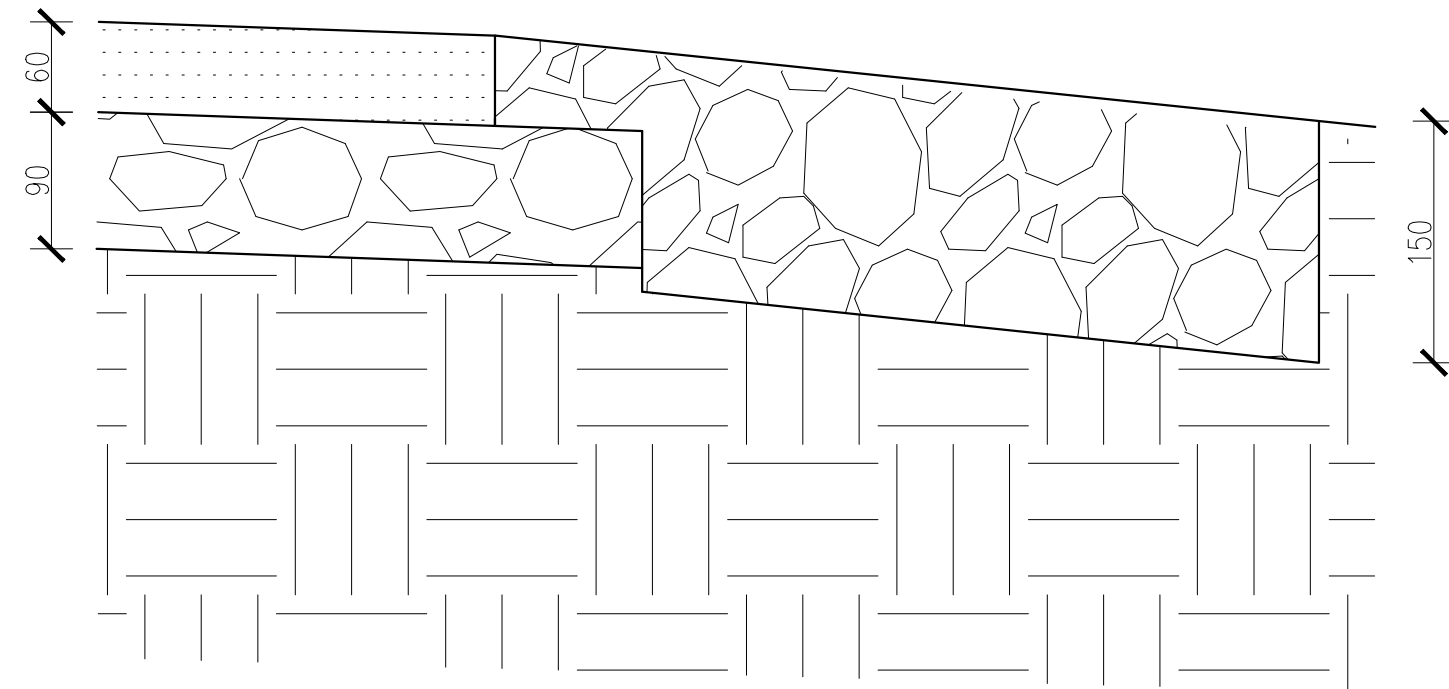
Poświadcza się zgodność niniejszej kopii z treścią materiału państwowego zasobu geodezyjnego i kartograficznego	
Organ prowadzący PZGiK	STAROSTA SIERADZKI
Nazwa materiału zasobu	kopia mapy zasadniczej
Identyfikator ewidencyjny materiału zasobu	PL.PZGiK.7539
Data wykonania kopii	3.03.2022
Imię, nazwisko i podpis osoby reprezentującej organ	<i>Dariusz Smichura</i> "Kiełownik"

PRZEKRÓJ A-A

PRZEKRÓJ POPRZECZNY



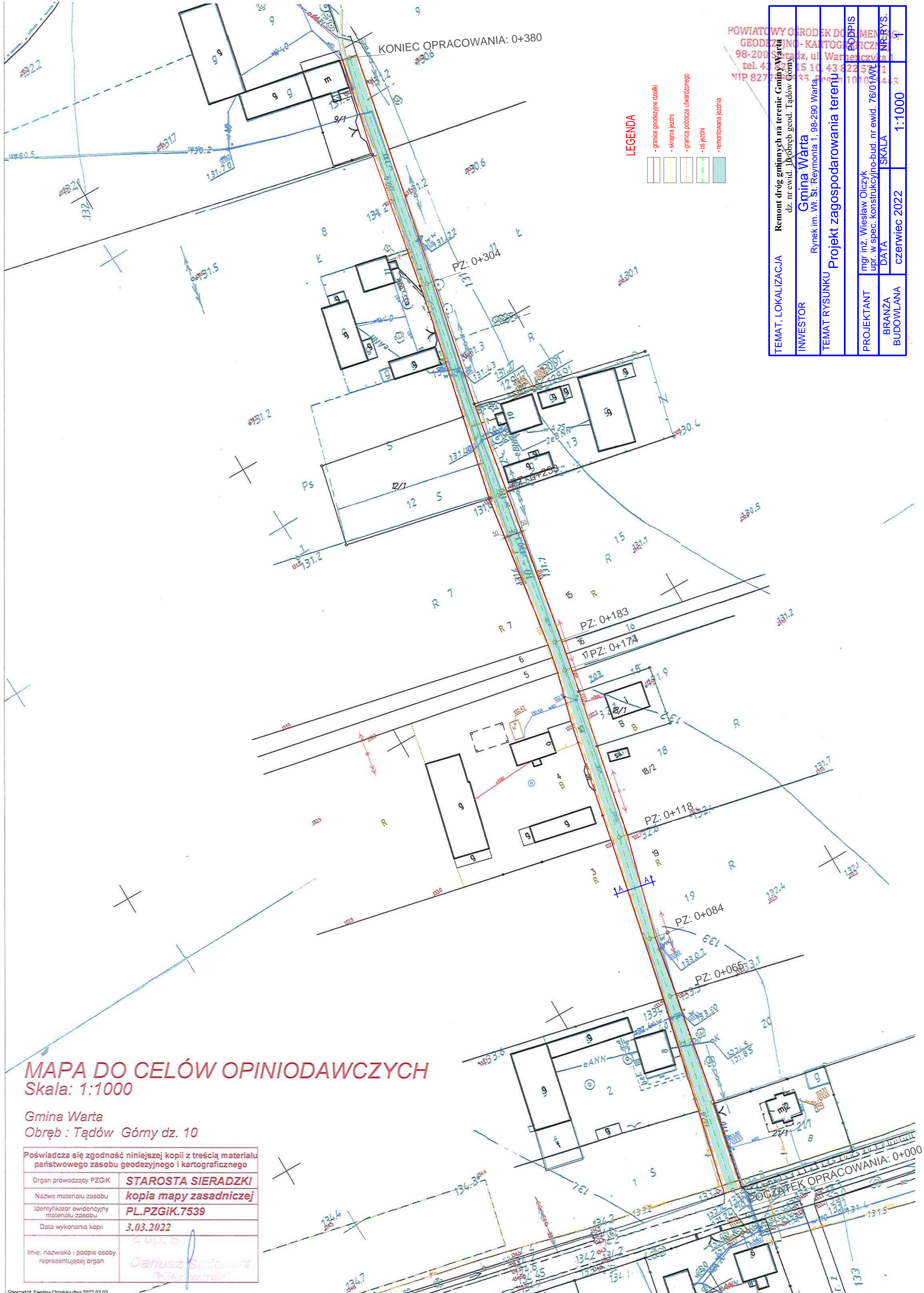
SZCZEGÓŁ KRAWĘDZI JEZDNI SKALA 1:10



KONSTRUKCJA:

1.
 - Warstwa wiążąca z betonu asfaltowego AC16 W 6 cm
 - Warstwa podbudowy z kruszywa łamanego stabilizowanego mechanicznie 0/31,5 mm 9 cm
 - istniejąca stabilizacja/grunt rodzimy
2.
 - Warstwa pobocza z destruktuasfaltowego lub kłms 0/31,5 mm 15 cm
 - grunt rodzimy

TEMAT, LOKALIZACJA		Remont dróg gminnych na terenie Gminy Warta dz. nr 37 obręb geod. Tądów Górny	
INWESTOR		Gmina Warta, Rynek im. Wł. St. Reymonta 1, 98-290 Warta	
TEMAT RYSUNKU		Przekroje charakterystyczne	
STADIUM	PROJEKT BUDOWALNO-WYKONAWCZY		
BRANŻA	DROGOWA	PODPIS	
PROJEKTANT	mgr inż. Wiesław Olczyk upr. w spec. konstrukcyjno-bud. nr ewid. 76/01/WŁ		
BRANŻA BUDOWLANA	DATA	SKALA	NR RYS.
	CZERWIEC 2022	1:50	2



POWIATOWY OŚRODEK DOKUMENTACJI
 GEODEZYJNO-KARTOGRAFICZNY
 98-200 Sieradz, ul. Warneńczyka 1
 tel. 43 822 52 71
 NIP 827 235 899 1010 44 3

LEGENDA

- granice geodezyjne działki
- skrajnia jezdni
- granica pobocza uwarunkowanego
- oś jezdni
- remontowana jezdnia

TEMAT, LOKALIZACJA	Remont dróg gminnych na terenie Gminy Warta dz. nr ewid. 10 Obręb geod. Tądów Górny	
INWESTOR	Gmina Warta Rynek im. Wł. St. Reymonta 1, 98-290 Warta	
TEMAT RYSUNKU	Projekt zagospodarowania terenu	
PROJEKTANT	mgr inż. Wiesław Olczyk	
BRANŻA BUDOWLANA	DATA	NR RYS.
	czerwiec 2022	1:1000
	SKALA	1:1000

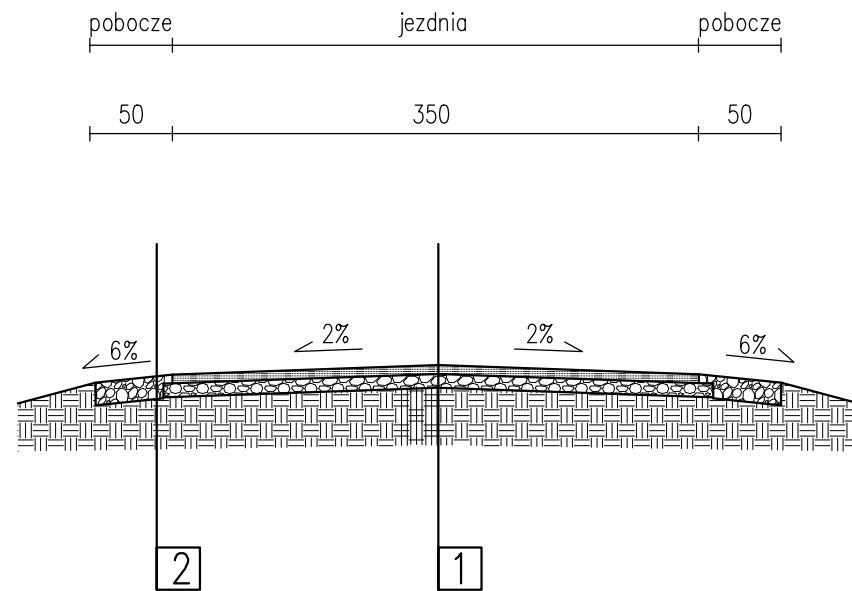
MAPA DO CELÓW OPINIODAWCZYCH
 Skala: 1:1000

Gmina Warta
 Obręb : Tądów Górny dz. 10

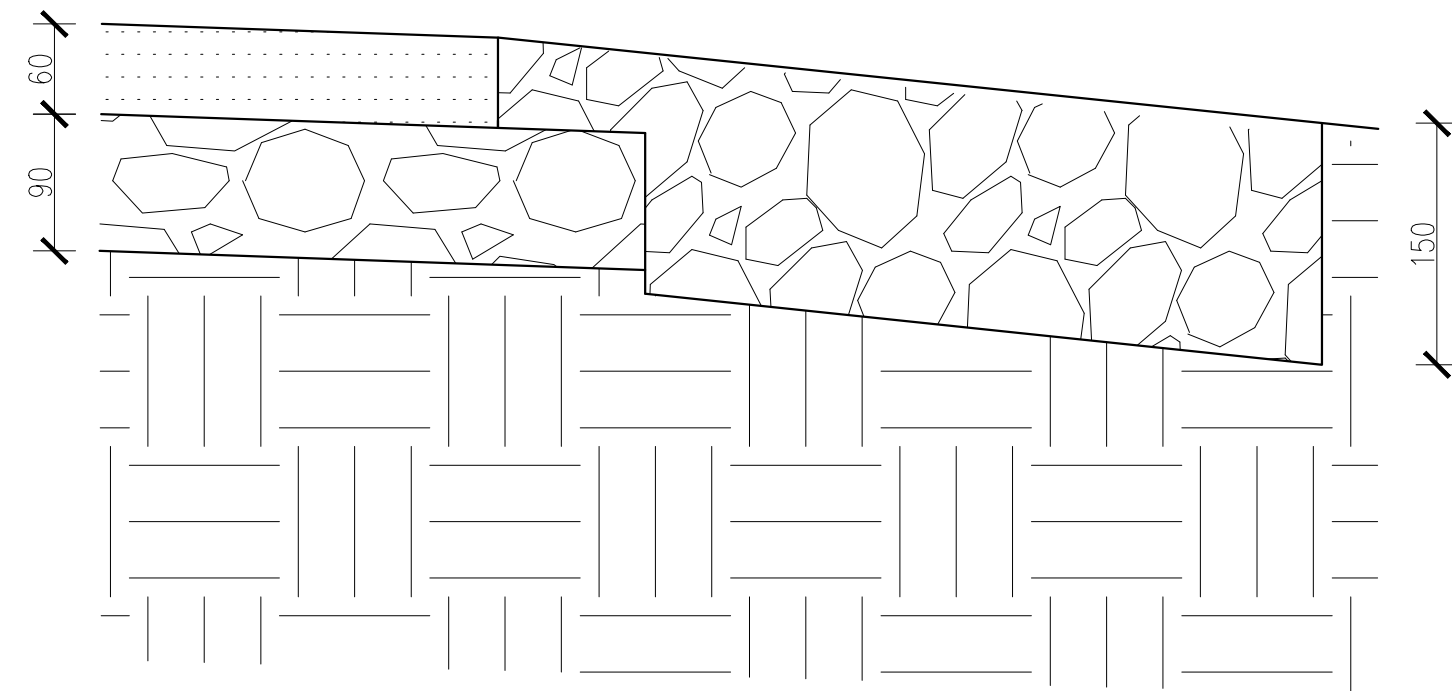
Poświadczam zgodność niniejszej kopii z treścią materiału państwowego zasobu geodezyjnego i kartograficznego	
Organ prowadzący PZGiK	STAROSTA SIERADZKI
Nazwa materiału zasobu	kopia mapy zasadniczej
Identyfikator ewidencyjny materiału zasobu	PL.PZGiK.7539
Data wykonania kopii	3.03.2022
Imię, nazwisko i podpis osoby reprezentującej organ	<i>Gariusz Sieradzki</i> "Geminum"

PRZEKRÓJ A-A

PRZEKRÓJ POPRZECZNY



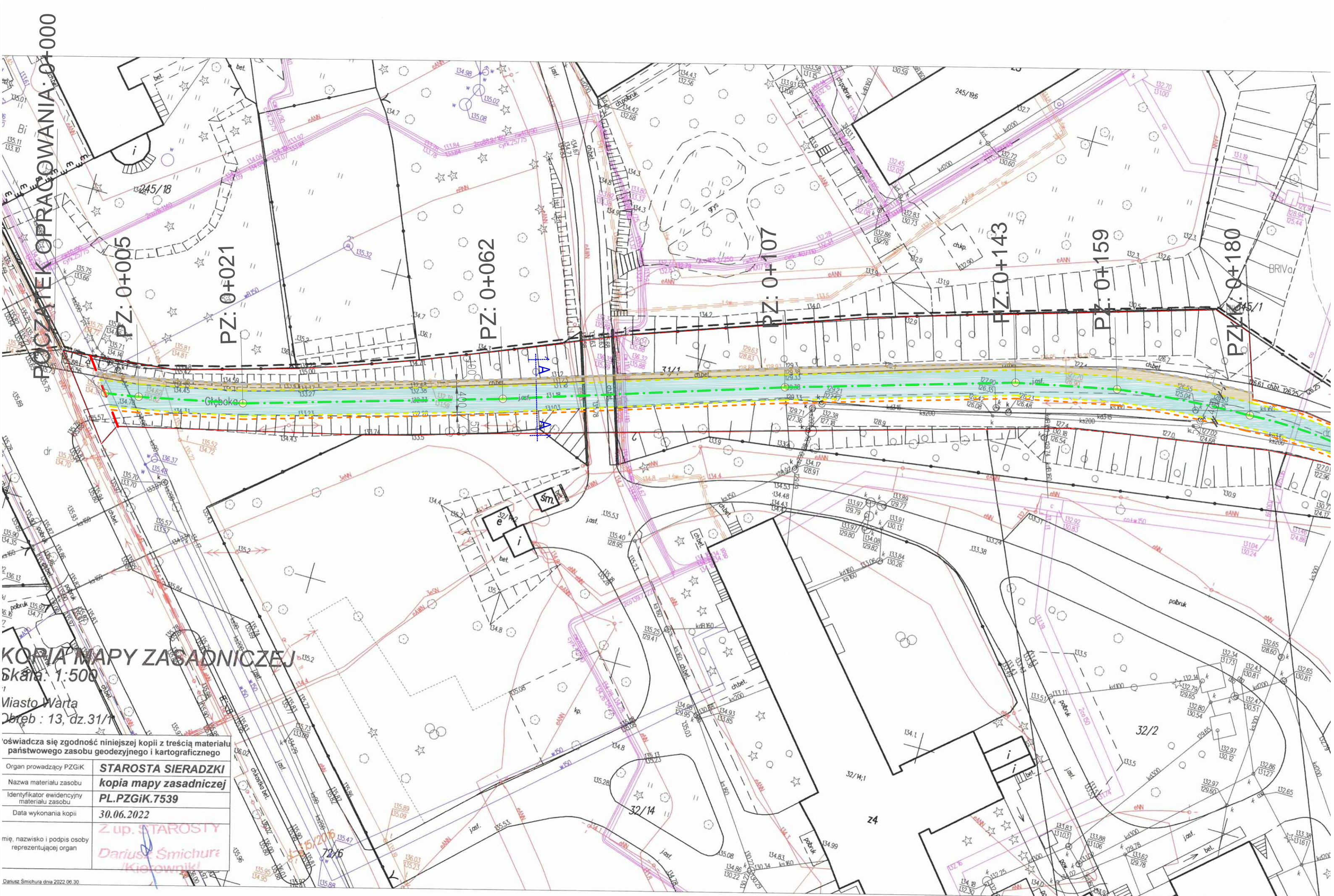
SZCZEGÓŁ KRAWĘDZI JEZDNI SKALA 1:10



KONSTRUKCJA:

1.
 - Warstwa wiążąca z betonu asfaltowego AC16 W 6 cm
 - Warstwa podbudowy z kruszywa łamanego stabilizowanego mechanicznie 0/31,5 mm 9 cm
 - istniejąca stabilizacja/grunt rodzimy
2.
 - Warstwa pobocza z destruktuasfaltowego lub kłms 0/31,5 mm 15 cm
 - grunt rodzimy

TEMAT, LOKALIZACJA		Remont dróg gminnych na terenie Gminy Warta dz. nr 10 obręb geod. Tądów Górny	
INWESTOR		Gmina Warta, Rynek im. Wł. St. Reymonta 1, 98-290 Warta	
TEMAT RYSUNKU		Przekroje charakterystyczne	
STADIUM	PROJEKT BUDOWALNO-WYKONAWCZY		
BRANŻA	DROGOWA	PODPIS	
PROJEKTANT	mgr inż. Wiesław Olczyk upr. w spec. konstrukcyjno-bud. nr ewid. 76/01/WŁ		
BRANŻA BUDOWLANA	DATA	SKALA	NR RYS.
	CZERWIEC 2022	1:50	2



POCZĄTEK OPRACOWANIA: 0+000

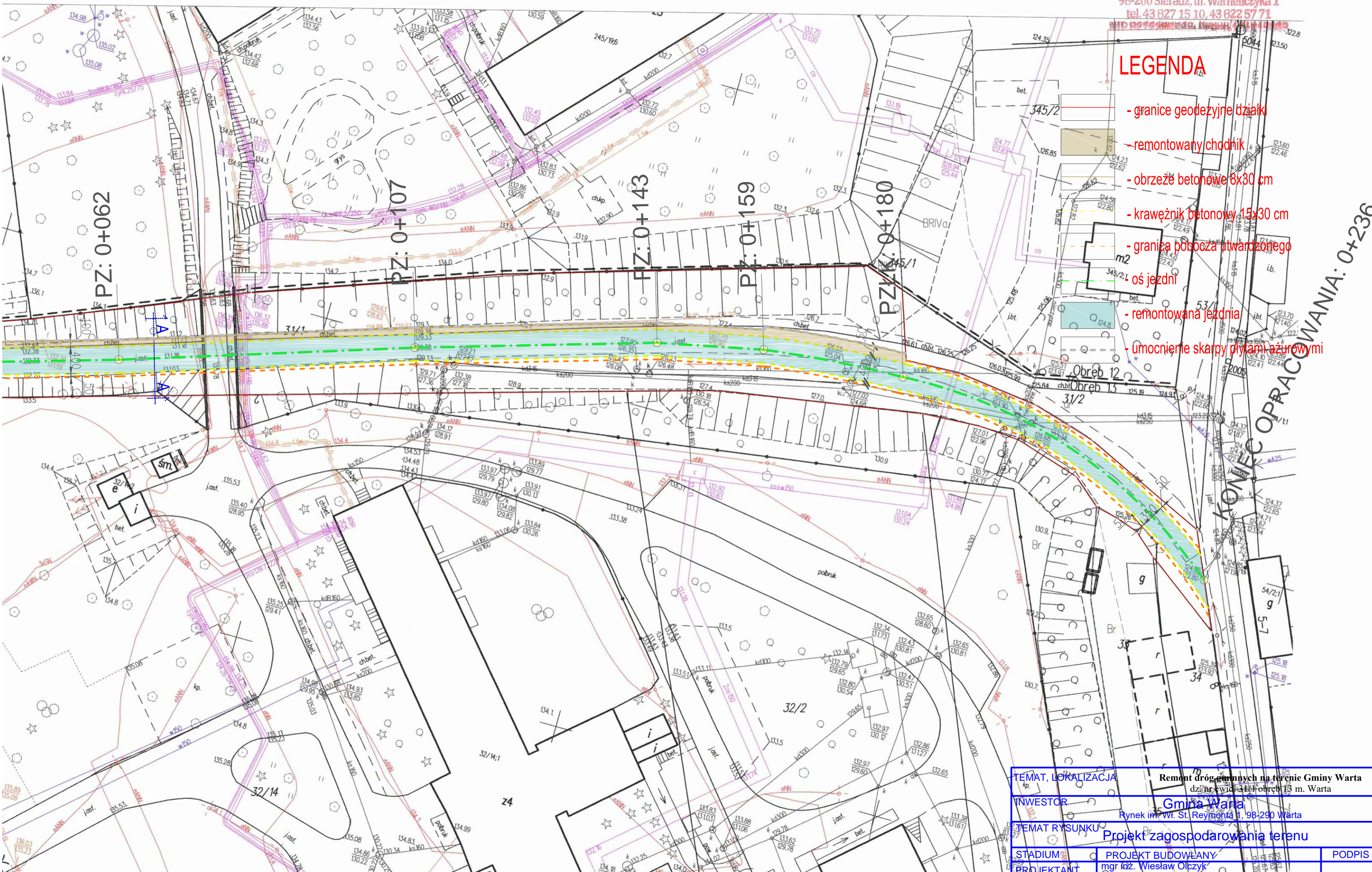
KOPIA MAPY ZASADNICZEJ
 Skala: 1:500
 Miasto Warta
 Dłęb : 13, dz.31/1

oświadcza się zgodność niniejszej kopii z treścią materiału państwowego zasobu geodezyjnego i kartograficznego	
Organ prowadzący PZGiK	STAROSTA SIERADZKI
Nazwa materiału zasobu	kopia mapy zasadniczej
Identyfikator ewidencyjny materiału zasobu	PL.PZGiK.7539
Data wykonania kopii	30.06.2022
Z up. STAROSTY	
Dariusz Smichura <i>(Kierownik)</i>	

Dariusz Smichura dnia 2022.06.30

LEGENDA

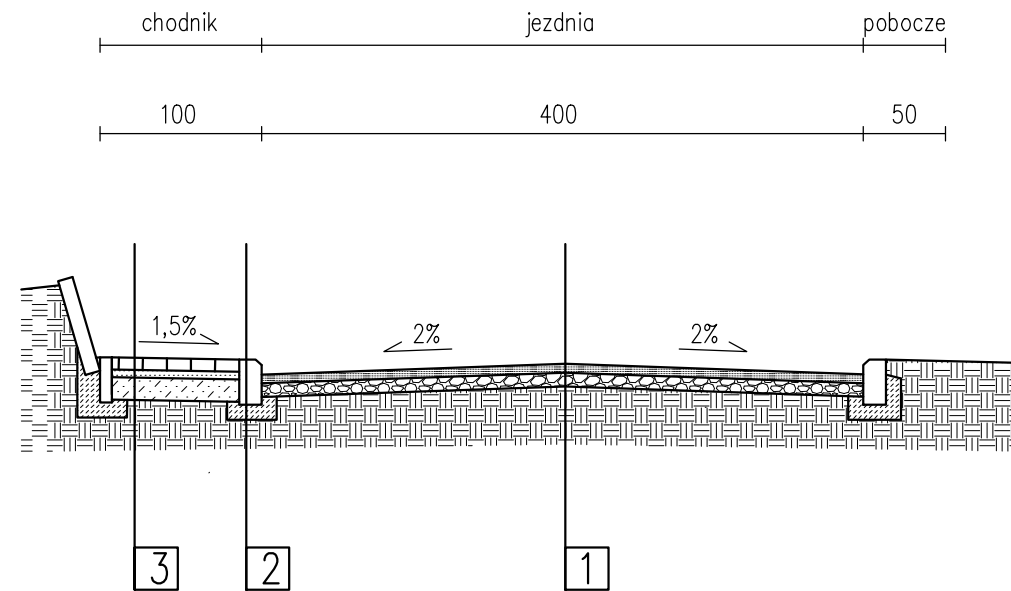
- granice geodezyjne działki
- remontowany chodnik
- obrzeże betonowe 8x30 cm
- krawężnik betonowy 15x30 cm
- granica pobocza utwardzonego
- oś jezdni
- remontowana jezdnia
- umocnienie skarpy płytami ażurowymi



TEMAT, LOKALIZACJA	Remont dróg eminych na terenie Gminy Warta dział nr ewid. 34/1 i 34/2 obręb 13 m. Warta		
INWESTOR	Gmina Warta Rynek im. Wł. St. Reymonta 1, 98-290 Warta		
TEMAT RYSUNKU	Projekt zagospodarowania terenu		
STADIUM	PROJEKT BUDOWLANY		PODPIS
PROJEKTANT	mgr inż. Wiesław Olczyk upr. w spec. konstrukcyjno-bud. nr ewid. 76/01/WŁ		
BRANŻA BUDOWLANA	DATA	SKALA	NR RYS.
	czerwiec 2022	1:500	1.2

PRZEKRÓJ A-A

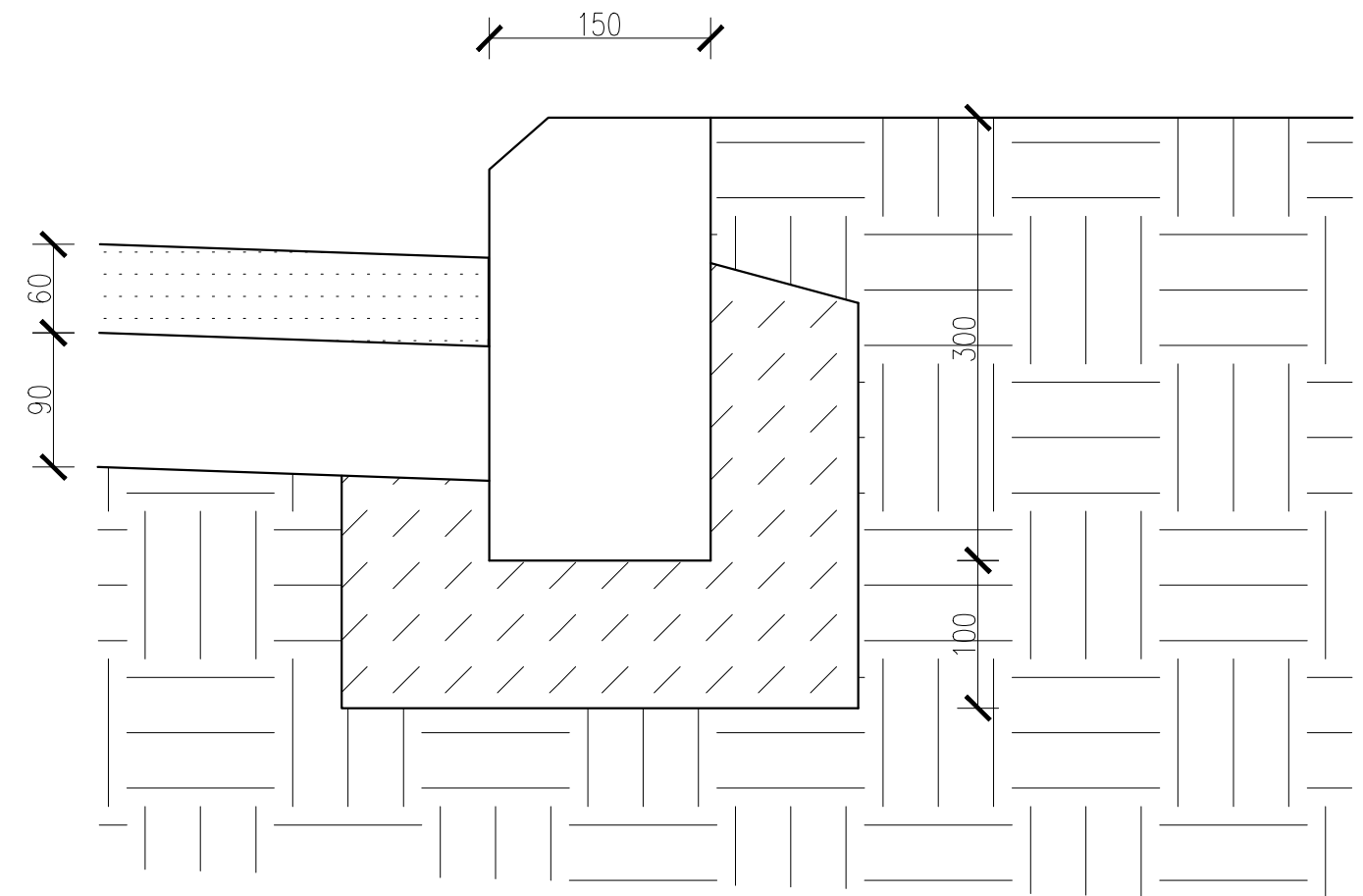
PRZEKRÓJ POPRZECZNY



KONSTRUKCJA:

1.
 - Warstwa wiążąca z betonu asfaltowego AC16 W 6 cm
 - Warstwa podbudowy z kruszywa łamanego stabilizowanego mechanicznie 0/31,5 mm 9 cm
 - istniejąca stabilizacja/grunt rodzimy
2.
 - krawężnik betonowy 15x30 cm
 - ława betonowa C12/15 z oporem
3.
 - kostka betonowa z mikrofazą gr. 8 cm
 - podsypka cem.-pias. 5 cm
 - podbudowa zasadnicza z mieszanki związanej cementem 15 cm
 - grunt rodzimy

SZCZEGÓŁ KRAWĘDZI JEZDNI SKALA 1:10



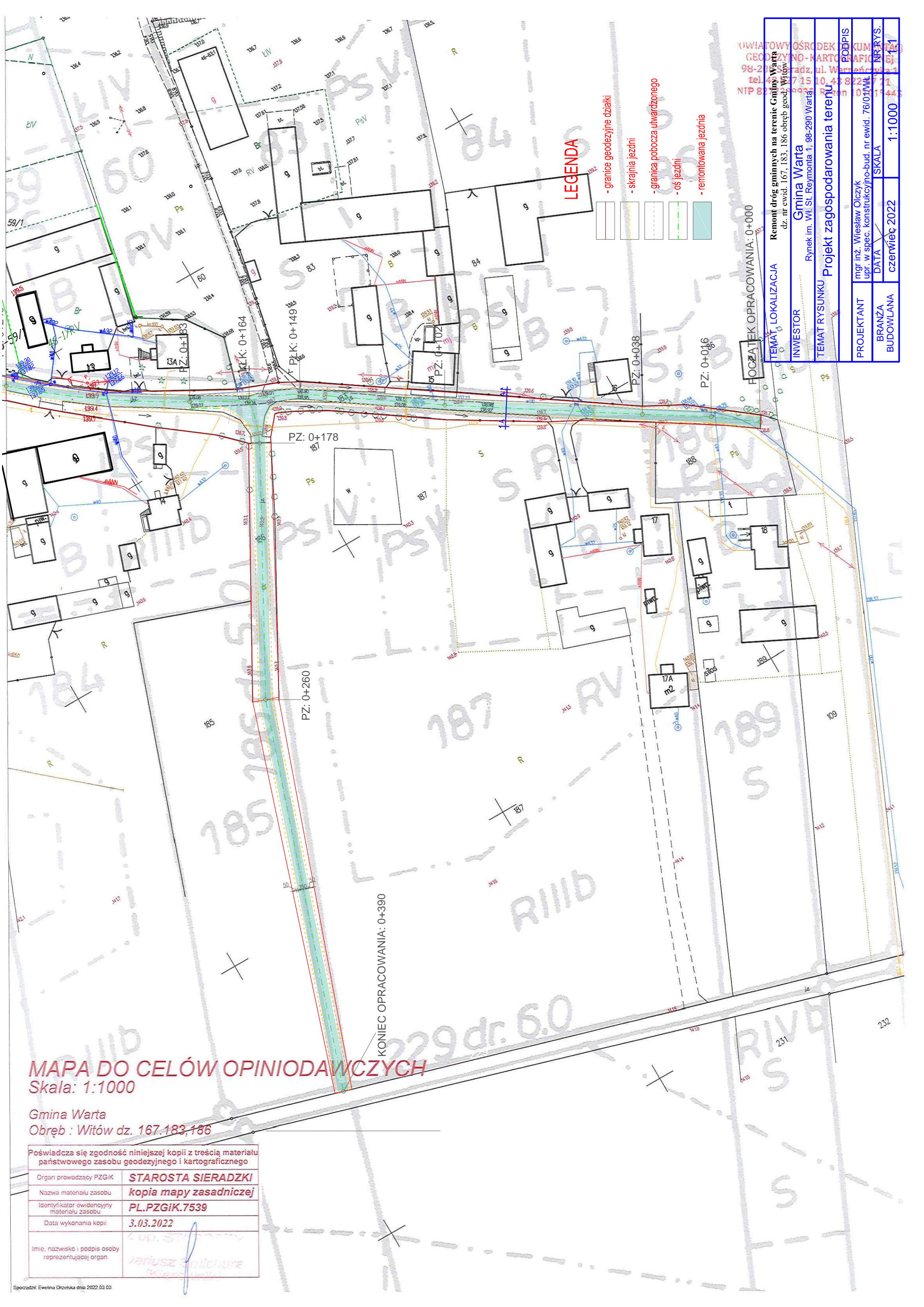
TEMAT, LOKALIZACJA		Remont dróg gminnych na terenie Gminy Warta dz. nr ewid. 31/1 obręb geod. 13 m. Warta	
INWESTOR		Gmina Warta, Rynek im. Wł. St. Reymonta 1, 98-290 Warta	
TEMAT RYSUNKU		Przekroje charakterystyczne	
STADIUM	PROJEKT BUDOWALNO-WYKONAWCZY		
BRANŻA	DROGOWA	PODPIS	
PROJEKTANT	mgr inż. Wiesław Olczyk upr. w spec. konstrukcyjno-bud. nr ewid. 76/01/WŁ		
BRANŻA BUDOWLANA	DATA	SKALA	NR RYS.
	CZERWIEC 2022	1:50	2

URZĄD GMINY WARTA
 GOSPODARSTWO KOMUNALNE
 GEODEZYJNO-KARTOGRAFICZNE
 98-201 Sieradz, ul. Warty 1
 tel. 42 23 71 510, 42 23 71 511
 NIP 822 209 993, REGON 101 114 443

PROJEKTANT	mgr inż. Wiesław Oliczyk	RODZIS	
BRANŻA	upr. w spec. konstrukcyjno-bud. nr ewid. 76/01/MK	DATA	SKALA
BUDOWLANA		NR RYS.	1:1
		DATA	czerwiec 2022
			1:1000

LEGENDA

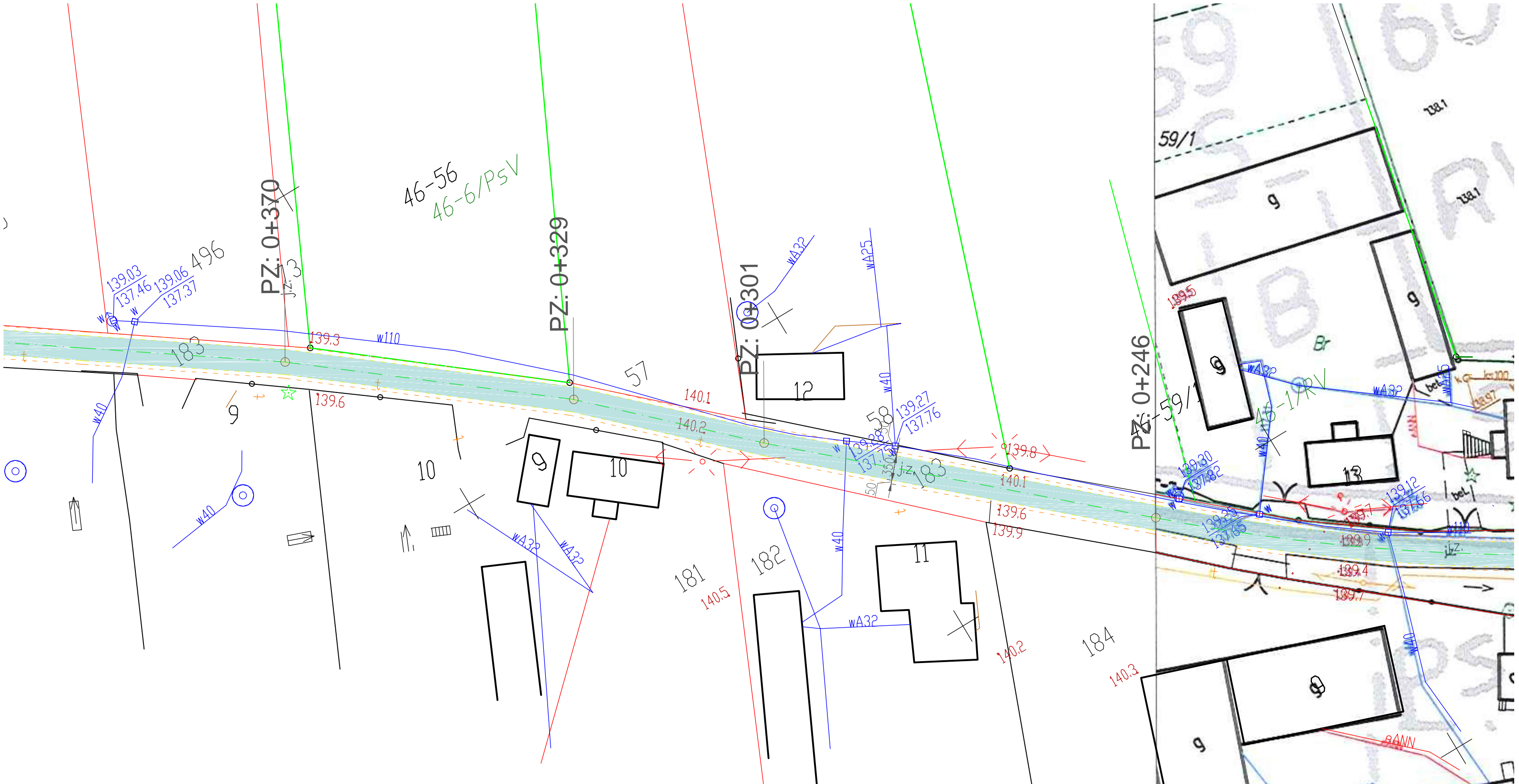
- granice geodezyjne działki
- skrajnia jezdni
- granica pobocza utwardzonego
- os jezdni
- remontowana jezdnia



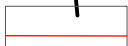




MAPA DO CELÓW OPINIODAWCZYCH
 Skala: 1:1000

Gmina Warta
 Obręb : Witów dz. 167,183,186

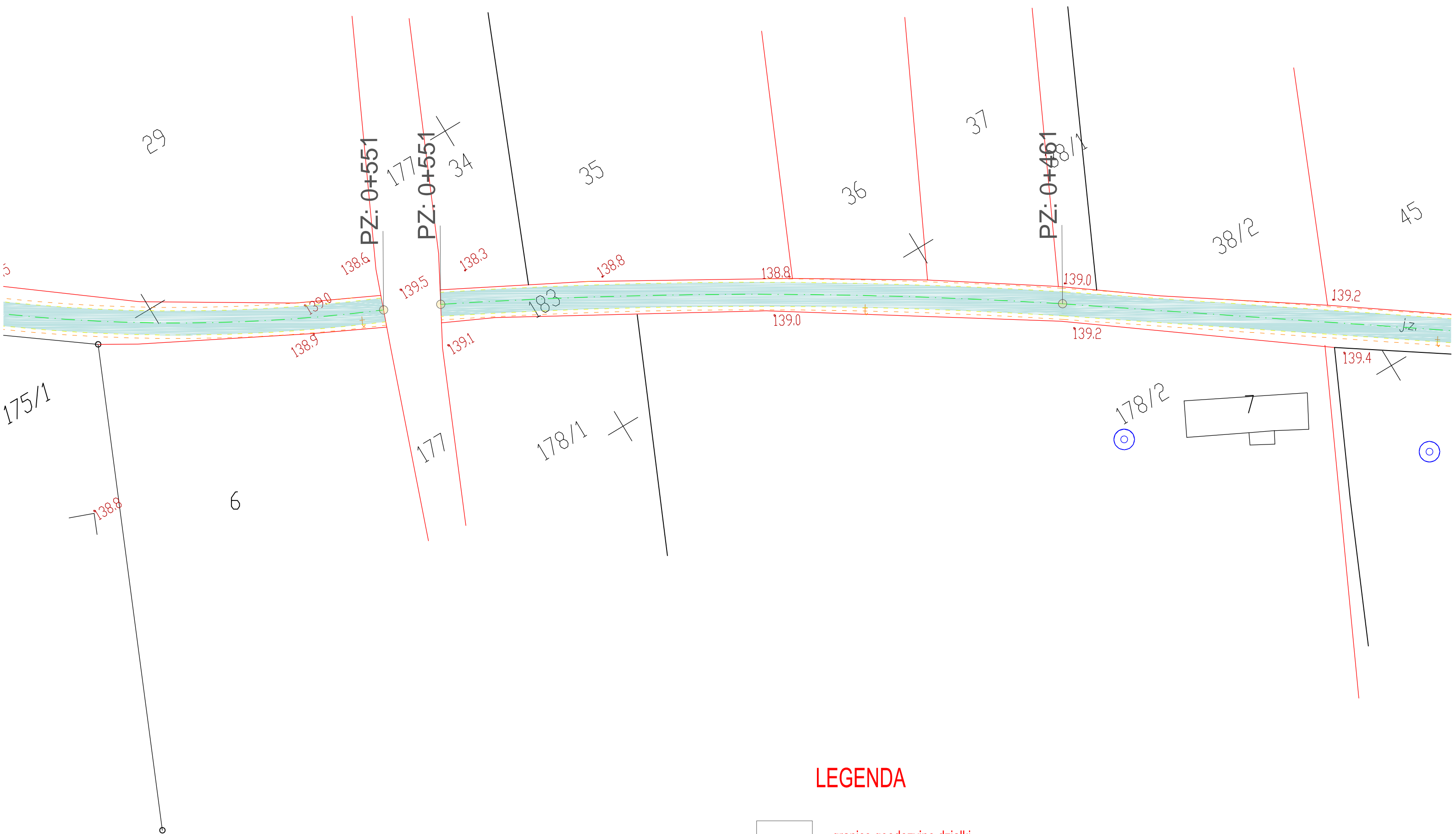
Poświadczam zgodność niniejszej kopii z treścią materiału państwowego zasobu geodezyjnego i kartograficznego	
Organ prowadzący PZGiK	STAROSTA SIERADZKI
Nazwa materiału zasobu	kopia mapy zasadniczej
Identyfikator ewidencyjny materiału zasobu	PL.PZGiK.7539
Data wykonania kopii	3.03.2022
Imię, nazwisko i podpis osoby reprezentującej organ	<i>Jarusz Smolczura</i>



LEGENDA

-  - granice geodezyjne działki
-  - skrajnia jezdni
-  - granica pobocza utwardzonego
-  - oś jezdni
-  - remontowana jezdnia

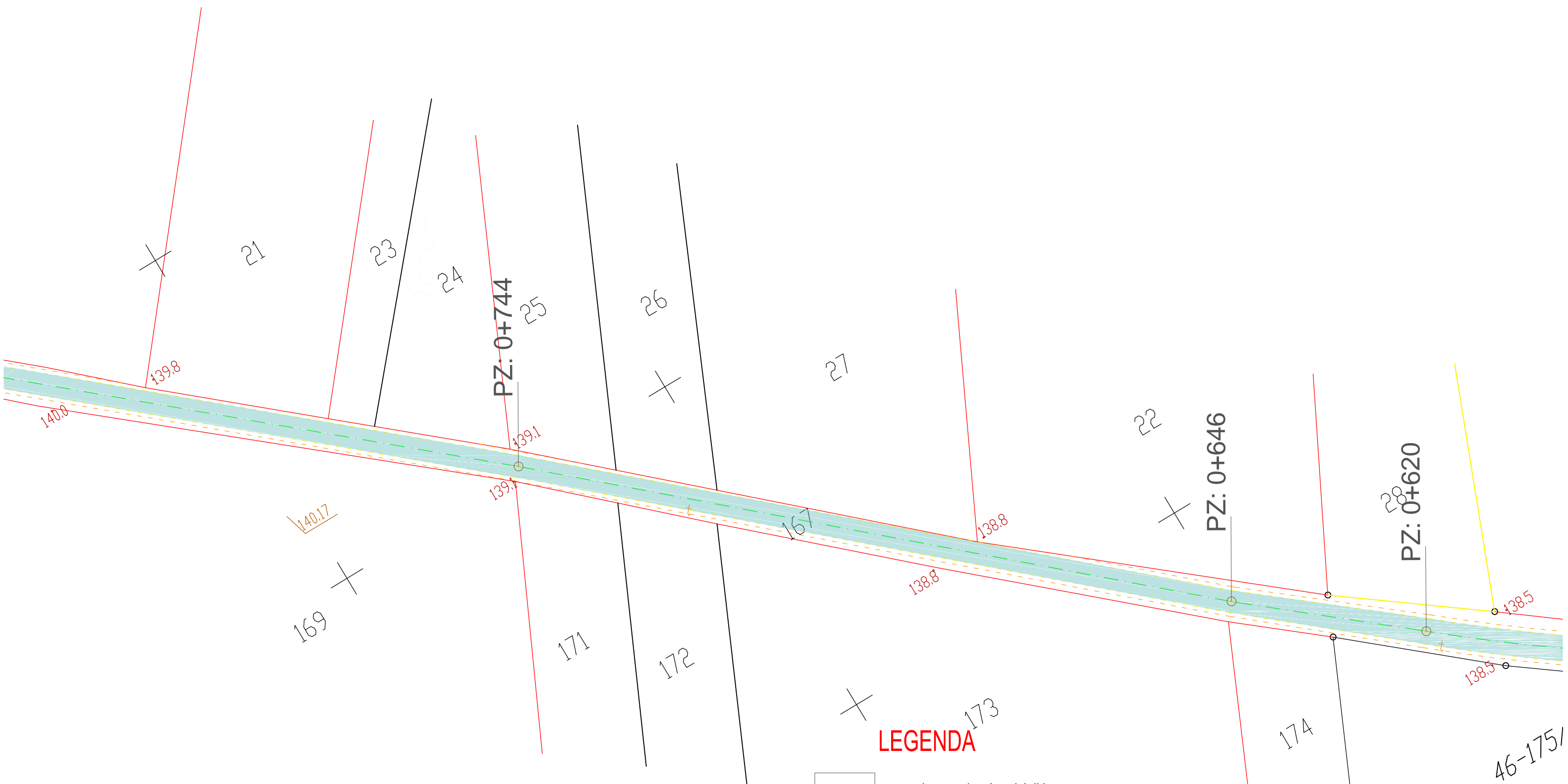
TEMAT, LOKALIZACJA		Remont dróg gminnych na terenie Gminy Warta dz. nr 167, 183, 186 obręb geod. Witów	
INWESTOR		Gmina Warta Rynek im. Wł. St. Reymonta 1, 98-290 Warta	
TEMAT RYSUNKU		Projekt zagospodarowania terenu	
STADIUM	PROJEKT BUDOWLANY	PODPIS	
PROJEKTANT	mgr inż. Wiesław Olczyk upr. w spec. konstrukcyjno-bud. nr ewid. 76/01/WŁ	[Signature]	
BRANŻA BUDOWLANA	DATA czerwiec 2022	SKALA 1:500	NR RYS. 1.2








LEGENDA

-  - granice geodezyjne działki
-  - skrajnia jezdni
-  - granica pobocza utwardzonego
-  - oś jezdni
-  - remontowana jezdnia

TEMAT, LOKALIZACJA			
Remont dróg gminnych na terenie Gminy Warta dz. nr 167, 183, 186 obręb geod. Witów			
INWESTOR			
Gmina Warta Rynek im. Wł. St. Reymonta 1, 98-290 Warta			
TEMAT RYSUNKU			
Projekt zagospodarowania terenu			
STADIUM	PROJEKT BUDOWLANY		PODPIS
PROJEKTANT	mgr inż. Wiesław Olczyk upr. w spec. konstrukcyjno-bud. nr ewid. 76/01/WŁ		
BRANŻA BUDOWLANA	DATA	SKALA	NR RYS.
	czerwiec 2022	1:500	1.3



LEGENDA

-  - granice geodezyjne działki
-  - skrajnia jezdni
-  - granica pobocza utwardzonego
-  - oś jezdni
-  - remontowana jezdnia

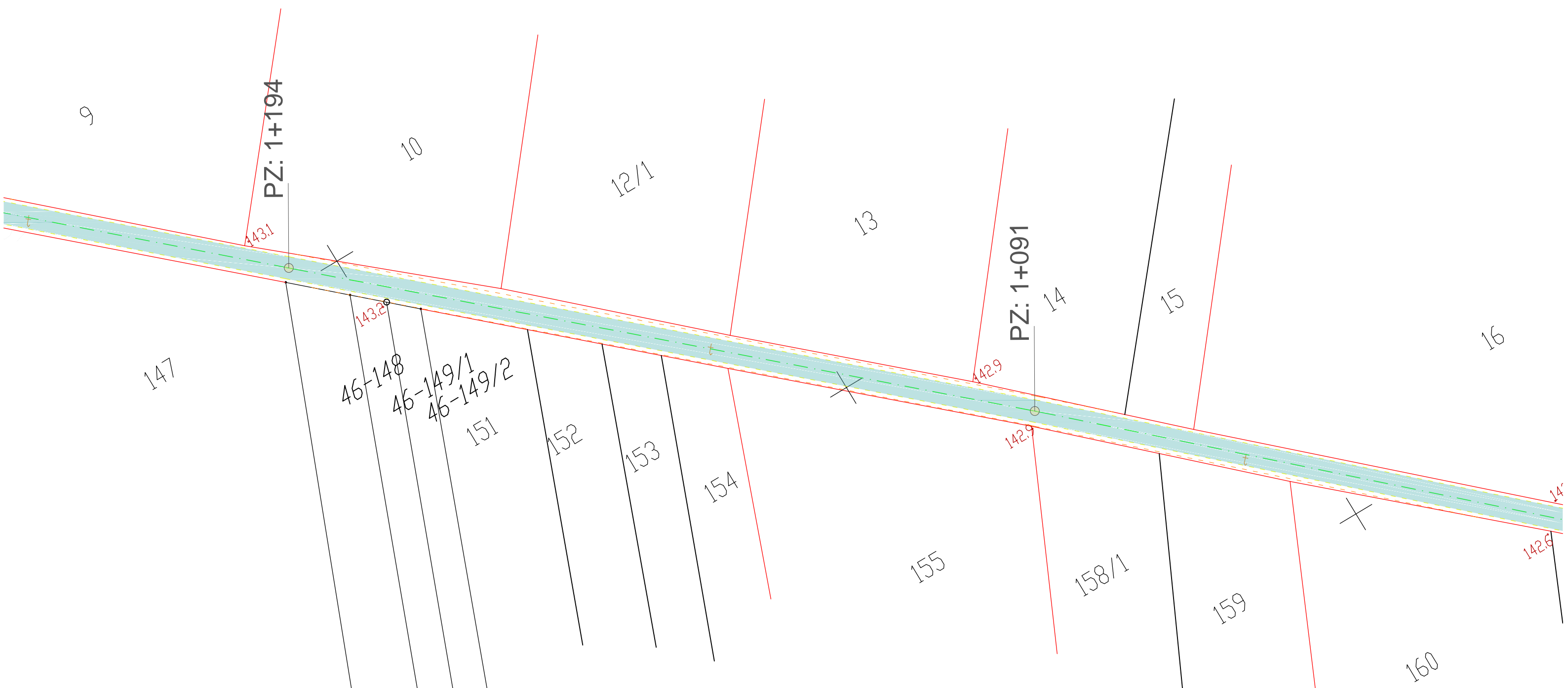
TEMAT, LOKALIZACJA		Remont dróg gminnych na terenie Gminy Warta ↗ dz. nr 167, 183, 186 obręb geod. Witów	
INWESTOR		Gmina Warta Rynek im. Wł. St. Reymonta 1, 98-290 Warta	
TEMAT RYSUNKU		Projekt zagospodarowania terenu	
STADIUM	PROJEKT BUDOWLANY	PODPIS	
PROJEKTANT	mgr inż. Wiesław Olczyk upr. w spec. konstrukcyjno-bud., nr ewid. 76/01/WŁ		
BRANŻA BUDOWLANA	DATA	SKALA	NR RYS.
	czerwiec 2022	1:500	1.4



LEGENDA

-  - granice geodezyjne działki
-  - skrajnia jezdni
-  - granica pobocza utwardzonego
-  - oś jezdni
-  - remontowana jezdnia

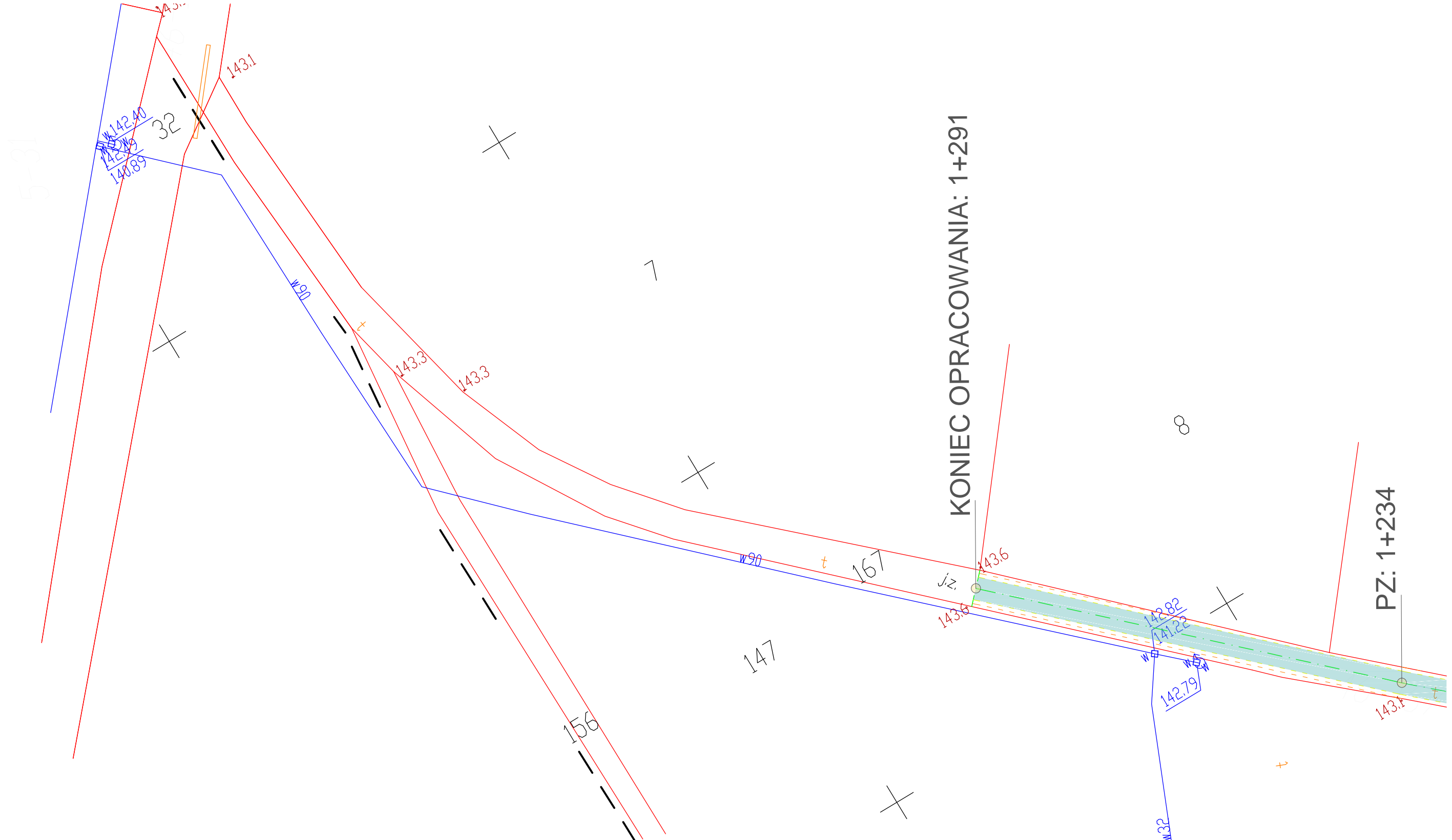
TEMAT, LOKALIZACJA		Remont dróg gminnych na terenie Gminy Warta dz. nr 167, 183, 186 obręb geod. Witów	
INWESTOR		Gmina Warta Rynek im. Wł. St. Reymonta 1, 98-290 Warta	
TEMAT RYSUNKU		Projekt zagospodarowania terenu	
STADIUM	PROJEKT BUDOWLANY	PODPIS	
PROJEKTANT	mgr inż. Wiesław Olczyk upr. w spec. konstrukcyjno-bud. nr ewid. 76/01/WŁ		
BRANŻA BUDOWLANA	DATA	SKALA	NR RYS.
	czerwiec 2022	1:500	1.5







LEGENDA

-  - granice geodezyjne działki
-  - skrajnia jezdni
-  - granica pobocza utwardzonego
-  - oś jezdni
-  - remontowana jezdnia

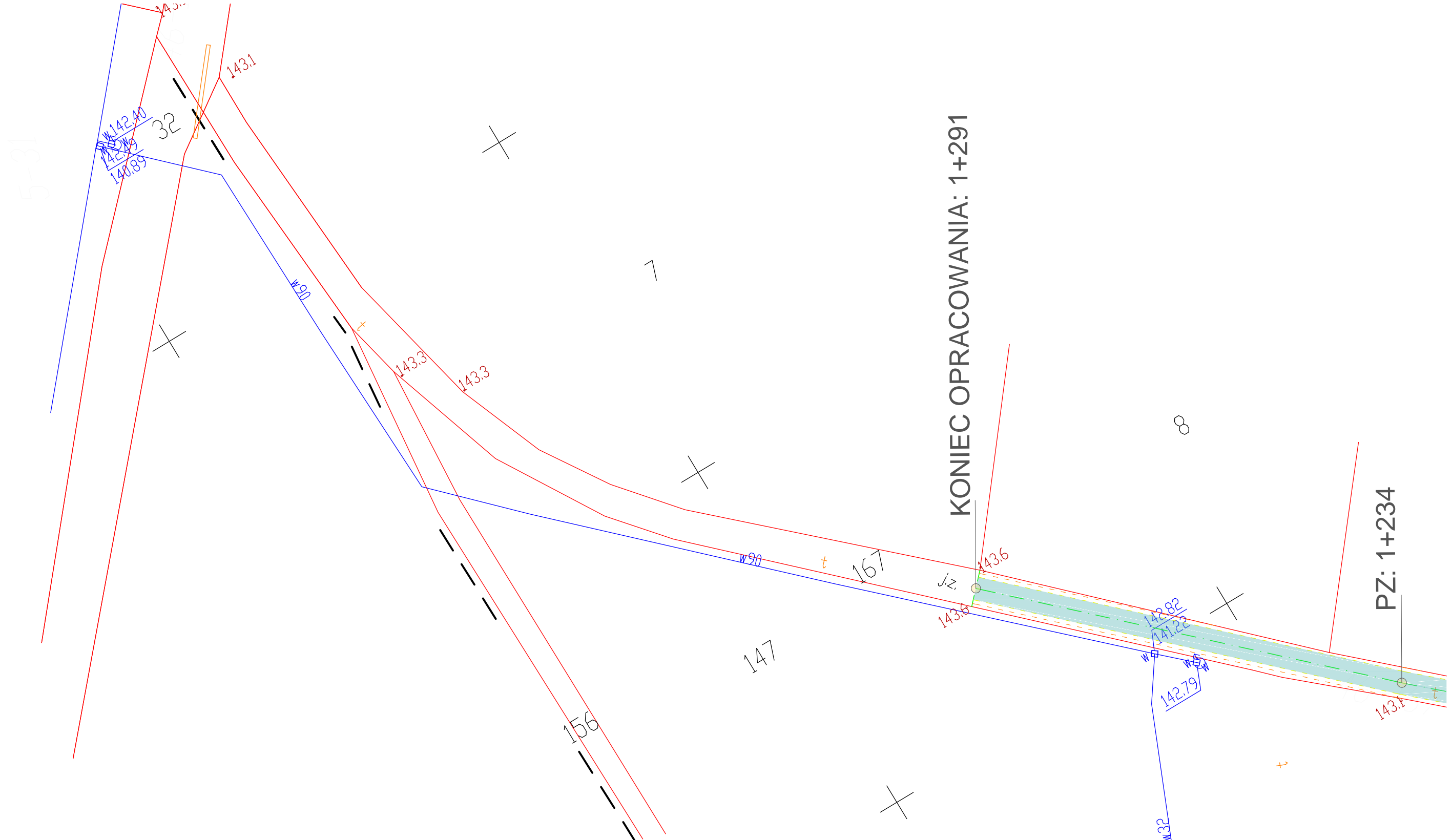
TEMAT, LOKALIZACJA		Remont dróg gminnych na terenie Gminy Warta dz. nr 167, 183, 186 obręb geod. Witów	
INWESTOR		Gmina Warta Rynek im. Wł. St. Reymonta 1, 98-290 Warta	
TEMAT RYSUNKU		Projekt zagospodarowania terenu	
STADIUM	PROJEKT BUDOWLANY	PODPIS	
PROJEKTANT	mgr inż. Wiesław Olczyk upr. w spec. konstrukcyjno-bud. nr ewid. 76/01/WŁ		
BRANŻA BUDOWLANA	DATA	SKALA	NR RYS.
	czerwiec 2022	1:500	1.6








LEGENDA

-  - granice geodezyjne dzialki
-  - skrajnia jezdni
-  - granica pobocza utwardzonego
-  - oś jezdni
-  - remontowana jezdni

TEMAT, LOKALIZACJA Remont dróg gminnych na terenie Gminy Warta dz. nr 167, 183, 186 obręb geod. Witów			
INWESTOR Gmina Warta Rynek im. Wł. St. Reymonta 1, 98-290 Warta			
TEMAT RYSUNKU Projekt zagospodarowania terenu			
STADIUM	PROJEKT BUDOWLANY		PODPIS
PROJEKTANT	mgr inż. Wiesław Olczyk upr. w spec. konstrukcyjno-bud. nr ewid. 76/01/WŁ		
BRANŻA BUDOWLANA	DATA	SKALA	NR RYS.
	czerwiec 2022	1:500	1.7



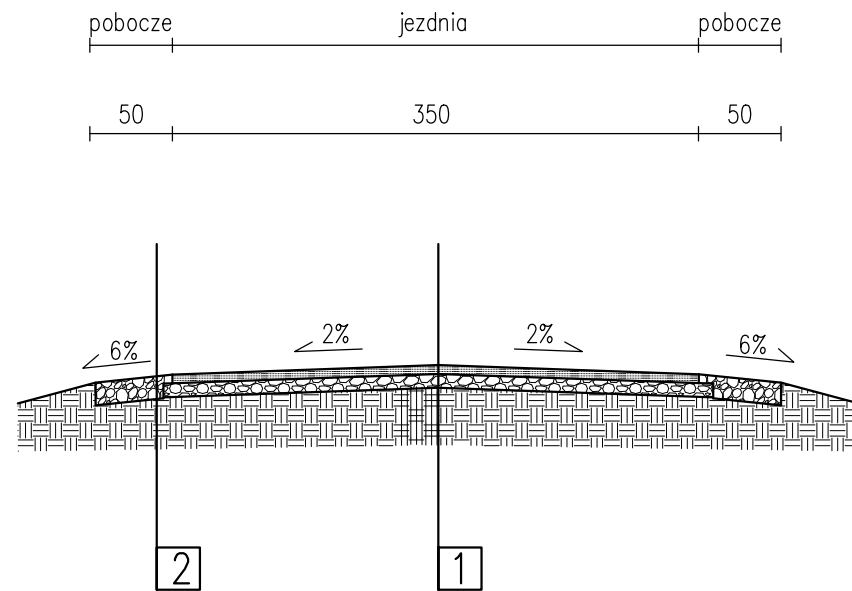
LEGENDA

-  - granice geodezyjne działki
-  - skrajnia jezdni
-  - granica pobocza utwardzonego
-  - oś jezdni
-  - remontowana jezdnia

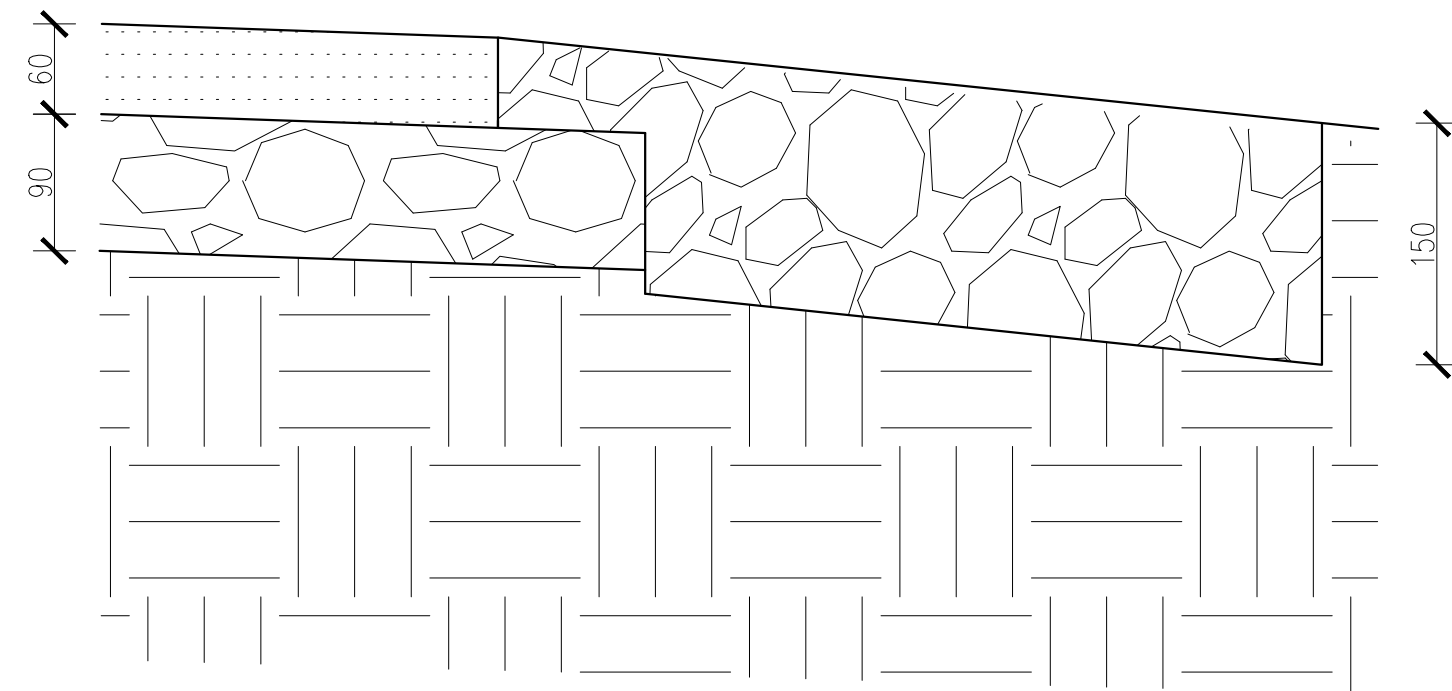
TEMAT, LOKALIZACJA		Remont dróg gminnych na terenie Gminy Warta dz. nr 167, 183, 186 obręb geod. Witów	
INWESTOR		Gmina Warta Rynek im. Wł. St. Reymonta 1, 98-290 Warta	
TEMAT RYSUNKU		Projekt zagospodarowania terenu	
STADIUM	PROJEKT BUDOWLANY	PODPIS	
PROJEKTANT	mgr inż. Wiesław Olczyk upr. w spec. konstrukcyjno-bud. nr ewid. 76/01/WŁ		
BRANŻA BUDOWLANA	DATA	SKALA	NR RYS.
	czerwiec 2022	1:1000	1.8

PRZEKRÓJ A-A

PRZEKRÓJ POPRZECZNY



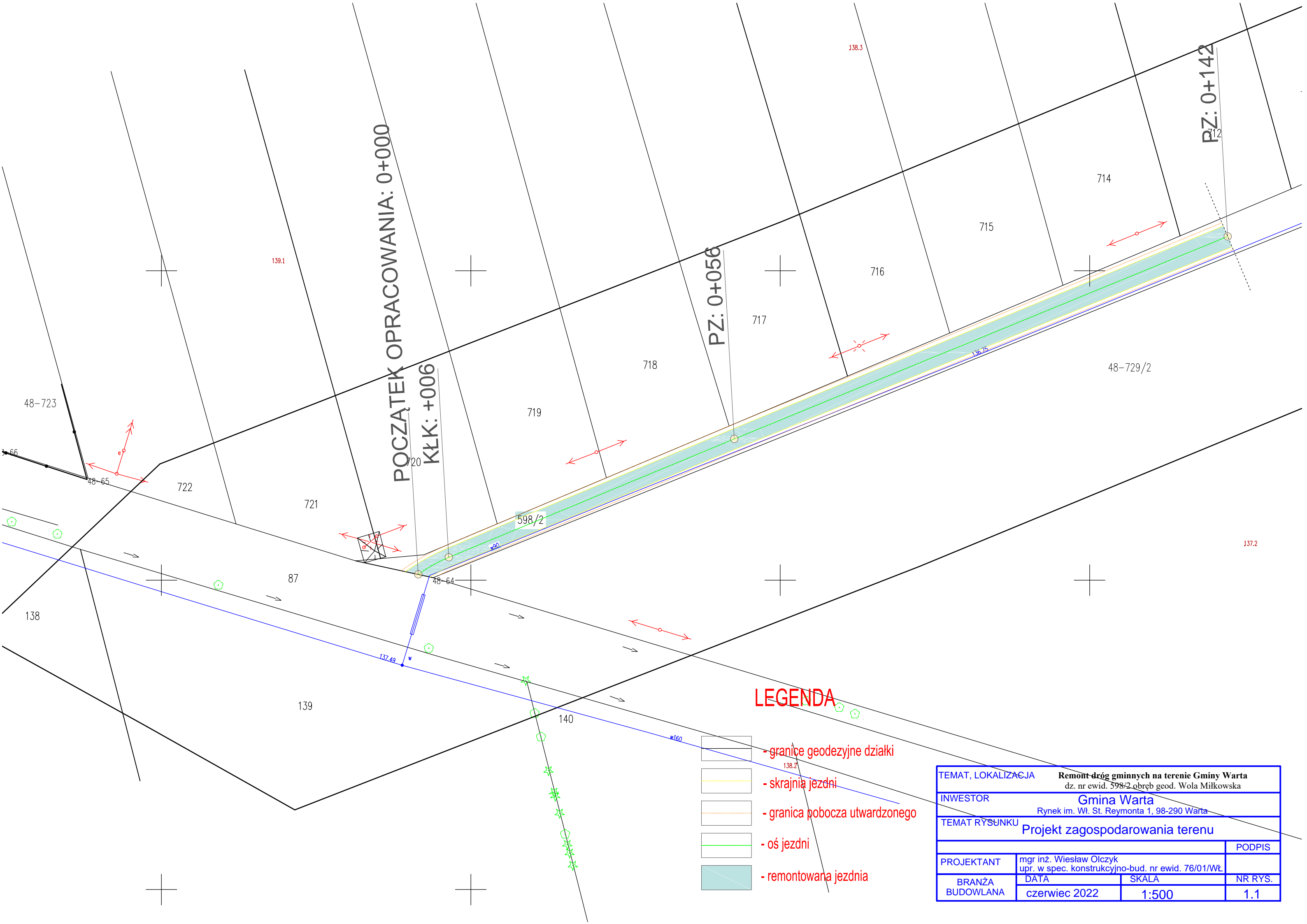
SZCZEGÓŁ KRAWĘDZI JEZDNI SKALA 1:10



KONSTRUKCJA:

1.
 - Warstwa wiążąca z betonu asfaltowego AC16 W 6 cm
 - Warstwa podbudowy z kruszywa łamanego stabilizowanego mechanicznie 0/31,5 mm 9 cm
 - istniejąca stabilizacja/grunt rodzimy
2.
 - Warstwa pobocza z destruktuasfaltowego lub kłms 0/31,5 mm 15 cm
 - grunt rodzimy

TEMAT, LOKALIZACJA		Remont dróg gminnych na terenie Gminy Warta dz. nr 167, 183, 186 obręb geod. Witów	
INWESTOR		Gmina Warta, Rynek im. Wł. St. Reymonta 1, 98-290 Warta	
TEMAT RYSUNKU		Przekroje charakterystyczne	
STADIUM	PROJEKT BUDOWALNO-WYKONAWCZY		
BRANŻA	DROGOWA	PODPIS	
PROJEKTANT	mgr inż. Wiesław Olczyk upr. w spec. konstrukcyjno-bud. nr ewid. 76/01/WŁ		
BRANŻA BUDOWLANA	DATA	SKALA	NR RYS.
	CZERWIEC 2022	1:50	2



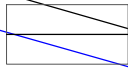




POCZĄTEK OPRACOWANIA: 0+000

KŁK: +006

PZ: 0+056

PZ: 0+142

LEGENDA

-  - granice geodezyjne działki
-  - skrajnia jezdni
-  - granica pobocza utwardzonego
-  - oś jezdni
-  - remontowana jezdnia

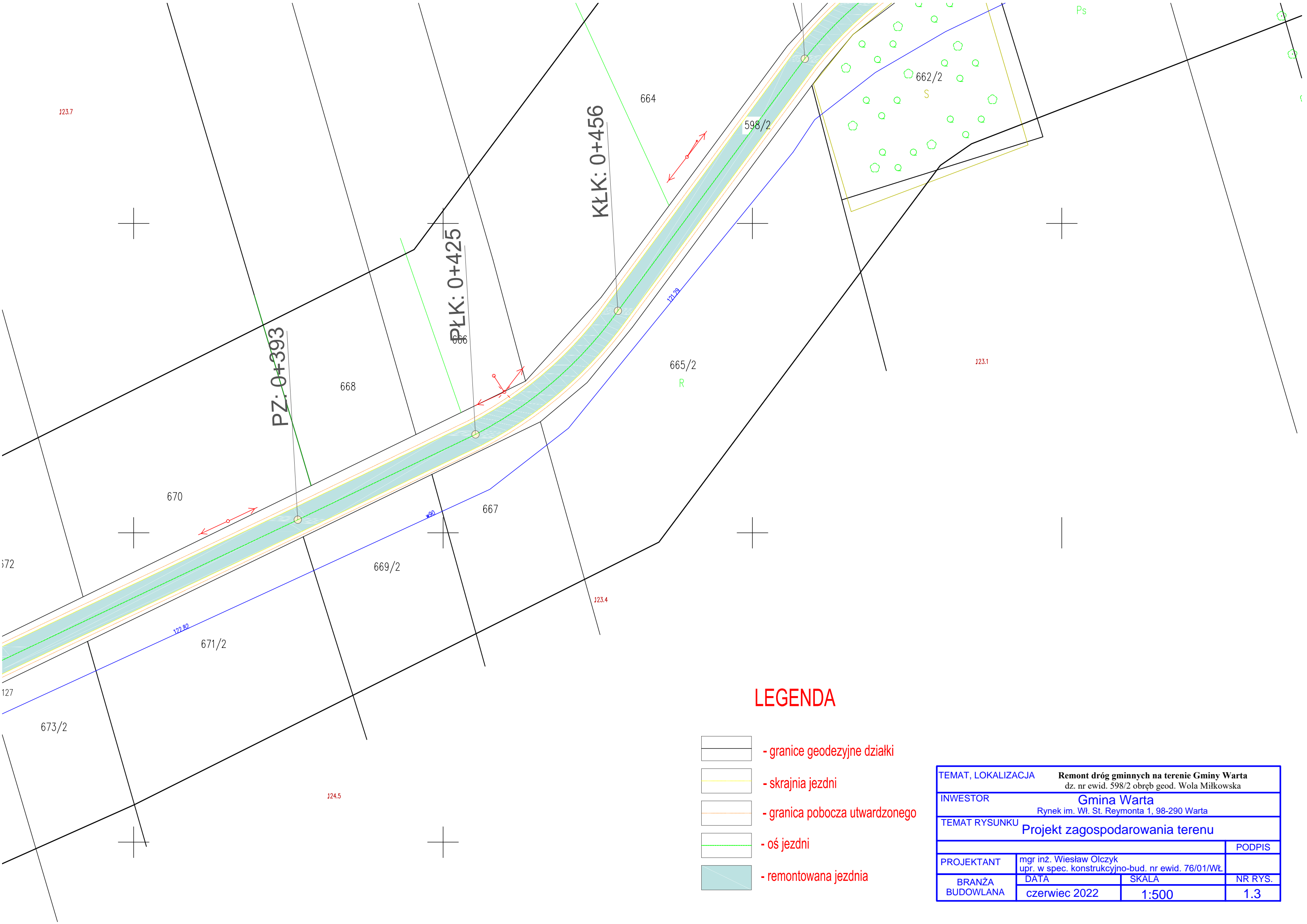
TEMAT, LOKALIZACJA		Remont dróg gminnych na terenie Gminy Warta dz. nr ewid. 598/2 obręb geod. Wola Miłkowska	
INWESTOR		Gmina Warta Rynek im. Wł. St. Reymonta 1, 98-290 Warta	
TEMAT RYSUNKU		Projekt zagospodarowania terenu	
PROJEKTANT	mgr inż. Wiesław Olczyk upr. w spec. konstrukcyjno-bud. nr ewid. 76/01/WŁ	PODPIS	
BRANŻA BUDOWLANA	DATA czerwiec 2022	SKALA 1:500	NR RYS. 1.1








LEGENDA

- granice geodezyjne działki
- skrajnia jezdni
- granica pobocza utwardzonego
- oś jezdni
- remontowana jezdnia

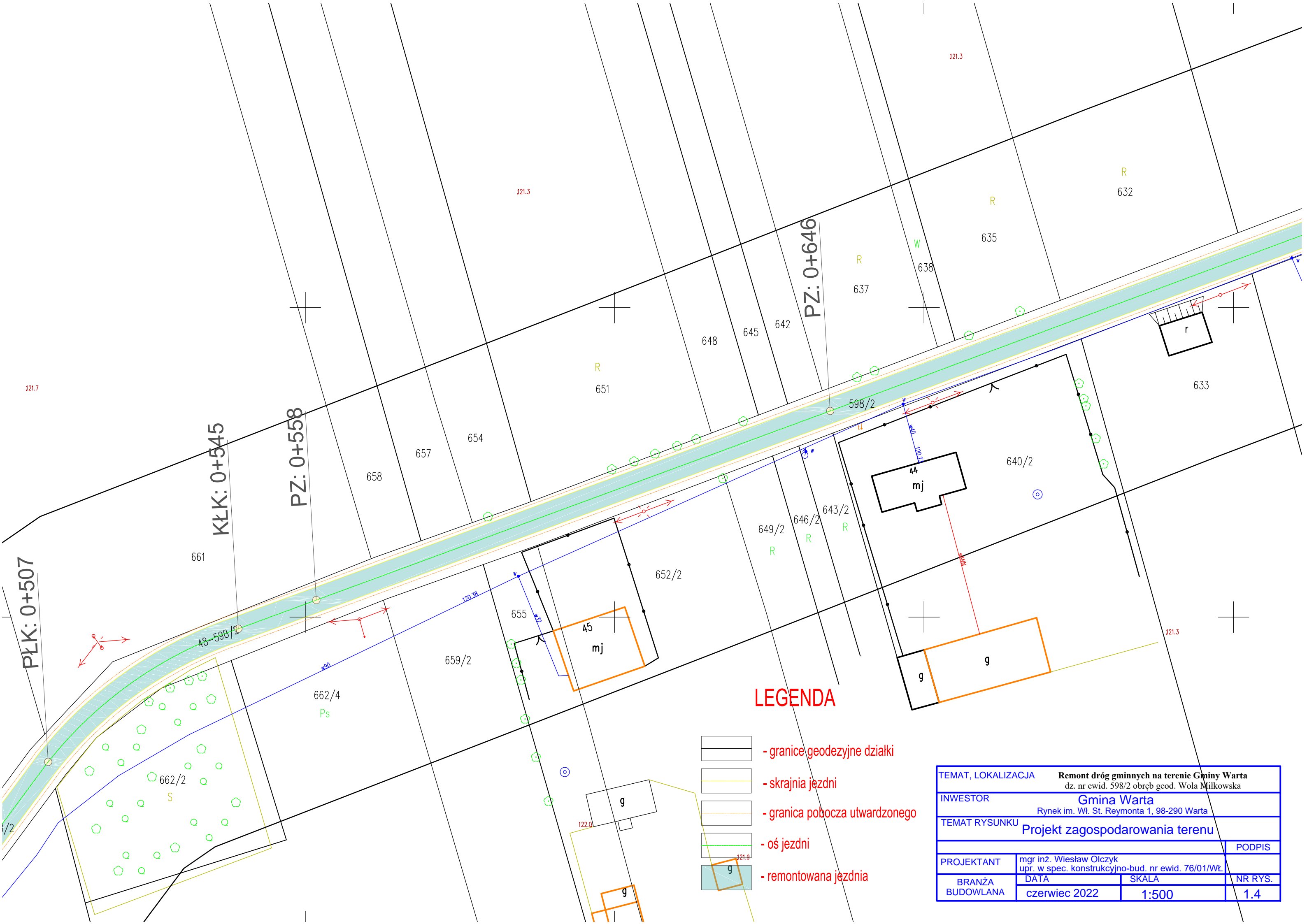
TEMAT, LOKALIZACJA Remont dróg gminnych na terenie Gminy Warta dz. nr ewid. 598/2 obręb geod. Wola Miłkowska	
INWESTOR Gmina Warta Rynek im. Wł. St. Reymonta 1, 98-290 Warta	
TEMAT RYSUNKU Projekt zagospodarowania terenu	
PODPIS	
PROJEKTANT	mgr inż. Wiesław Olczyk upr. w spec. konstrukcyjno-bud. nr ewid. 76/01/WŁ
BRANŻA BUDOWLANA	DATA SKALA NR RYS.
	czerwiec 2022 1:500 1.2






LEGENDA

-  - granice geodezyjne działki
-  - skrajnia jezdni
-  - granica pobocza utwardzonego
-  - oś jezdni
-  - remontowana jezdnia

TEMAT, LOKALIZACJA		Remont dróg gminnych na terenie Gminy Warta dz. nr ewid. 598/2 obręb geod. Wola Miłkowska	
INWESTOR		Gmina Warta Rynek im. Wł. St. Reymonta 1, 98-290 Warta	
TEMAT RYSUNKU			
Projekt zagospodarowania terenu			PODPIS
PROJEKTANT	mgr inż. Wiesław Olczyk upr. w spec. konstrukcyjno-bud. nr ewid. 76/01/WŁ		
BRANŻA BUDOWLANA	DATA	SKALA	NR RYS.
	czerwiec 2022	1:500	1.3

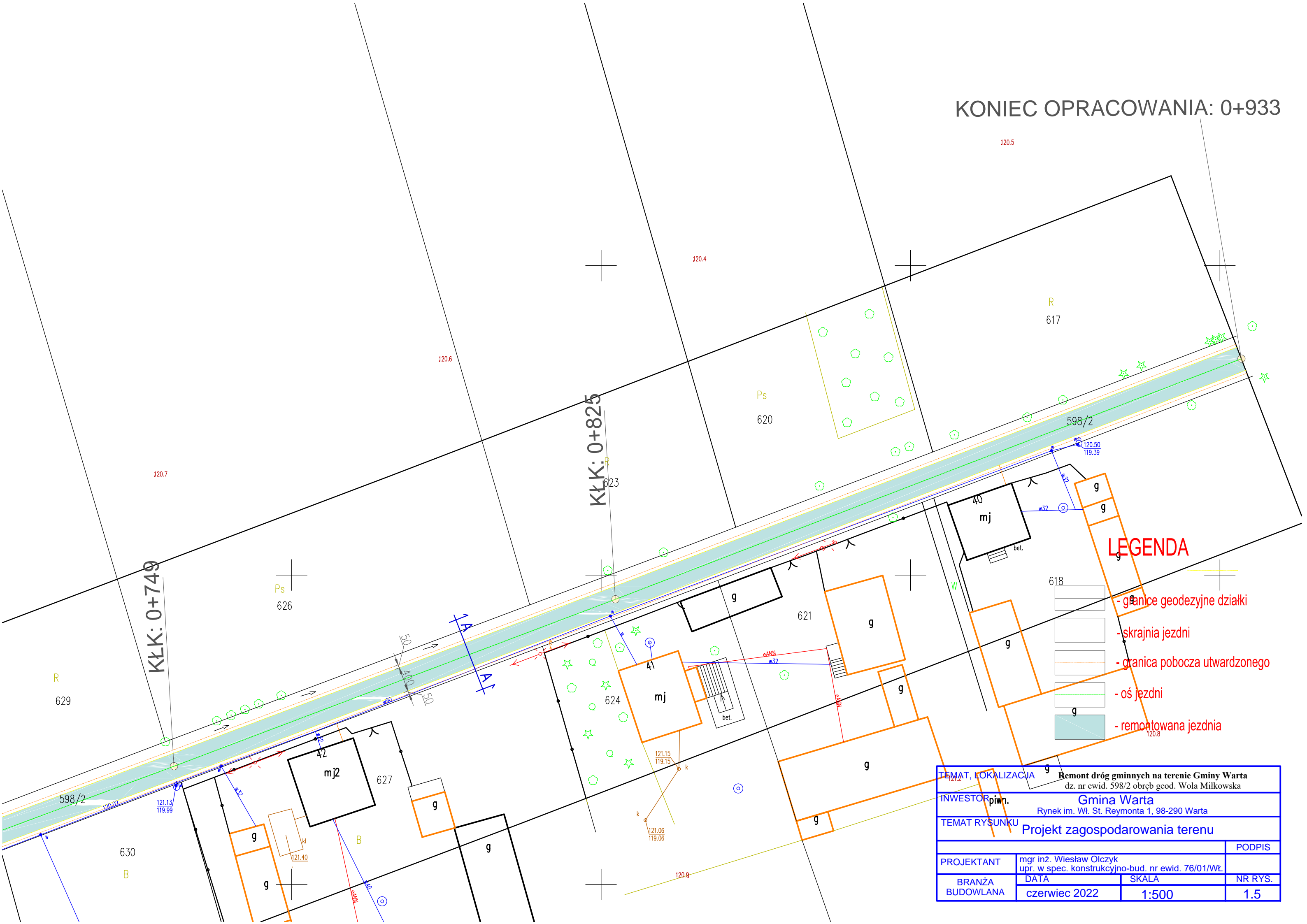


LEGENDA






-  - granice geodezyjne działki
-  - skrajnia jezdni
-  - granica pobocza utwardzonego
-  - oś jezdni
-  - remontowana jezdnia

TEMAT, LOKALIZACJA		Remont dróg gminnych na terenie Gminy Warta dz. nr ewid. 598/2 obręb geod. Wola Milkowska	
INWESTOR		Gmina Warta Rynek im. Wł. St. Reymonta 1, 98-290 Warta	
TEMAT RYSUNKU		Projekt zagospodarowania terenu	
			PODPIS
PROJEKTANT	mgr inż. Wiesław Olczyk upr. w spec. konstrukcyjno-bud. nr ewid. 76/01/WŁ		
BRANŻA BUDOWLANA	DATA	SKALA	NR RYS.
	czerwiec 2022	1:500	1.4

KONIEC OPRACOWANIA: 0+933



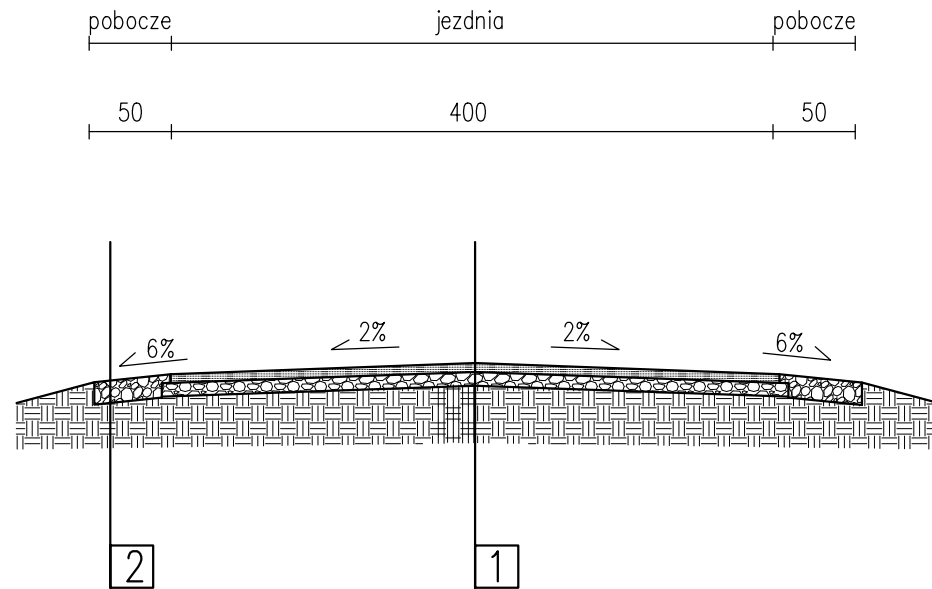
LEGENDA

-  - granice geodezyjne dzialki
-  - skrajnia jezdni
-  - granica pobocza utwardzonego
-  - oś jezdni
-  - remontowana jezdnia

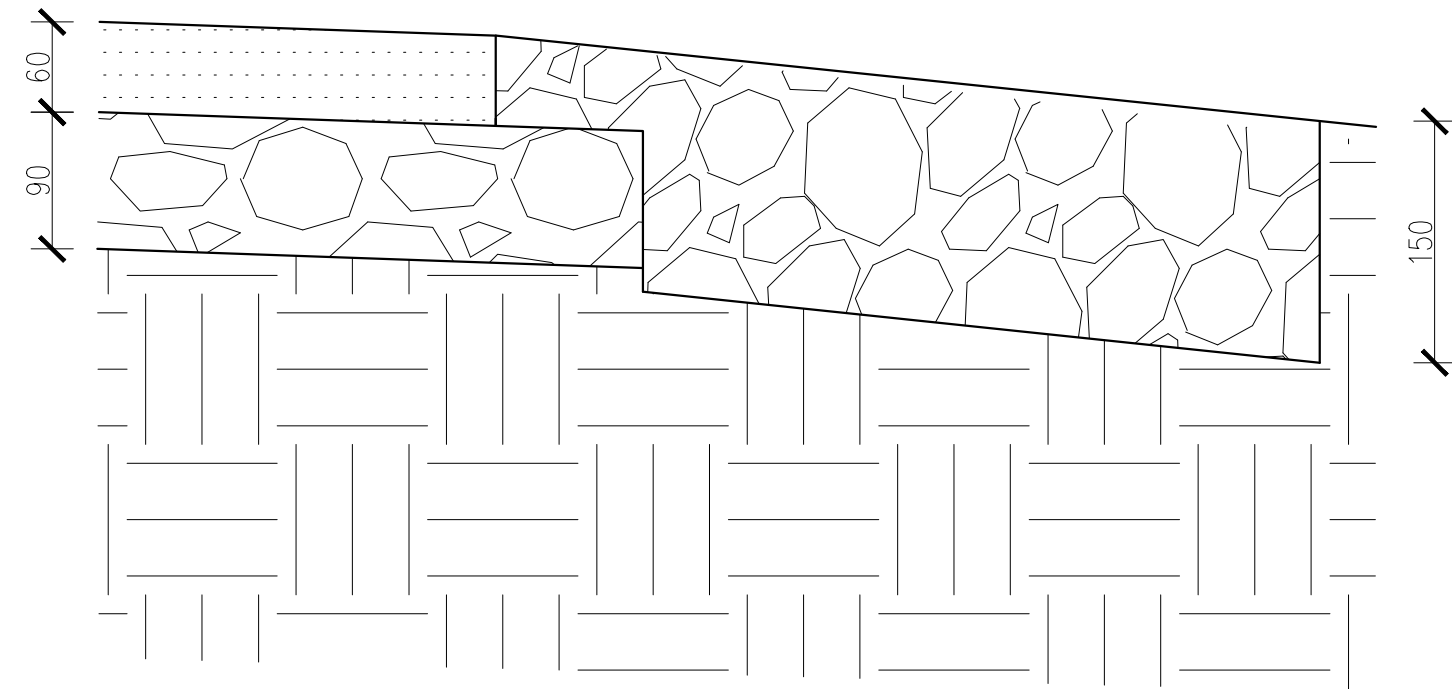
TEMAT, LOKALIZACJA		Remont dróg gminnych na terenie Gminy Warta dz. nr ewid. 598/2 obręb geod. Wola Miłkowska	
INWESTOR		Gmina Warta Rynek im. Wł. St. Reymonta 1, 98-290 Warta	
TEMAT RYSUNKU			
		Projekt zagospodarowania terenu	
PROJEKTANT	mgr inż. Wiesław Olczyk upr. w spec. konstrukcyjno-bud. nr ewid. 76/01/WŁ		PODPIS
BRANŻA BUDOWLANA	DATA	SKALA	NR RYS.
	czerwiec 2022	1:500	1.5

PRZEKRÓJ A-A

PRZEKRÓJ POPRZECZNY



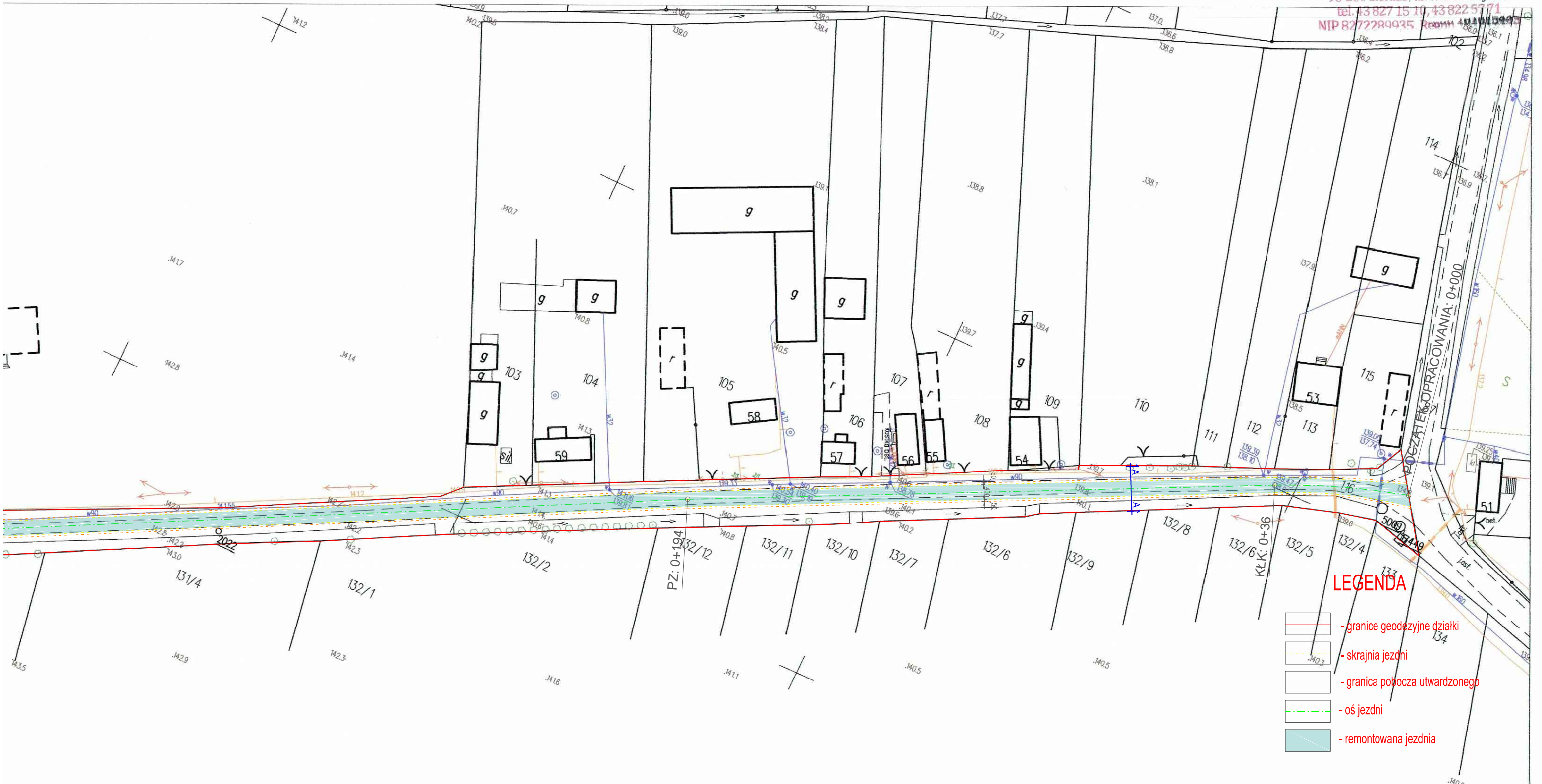
SZCZEGÓŁ KRAWĘDZI JEZDNI SKALA 1:10



KONSTRUKCJA:

1.
 - Warstwa wiążąca z betonu asfaltowego AC16 W 6 cm
 - Warstwa podbudowy z kruszywa łamanego stabilizowanego mechanicznie 0/31,5 mm 9 cm
 - istniejąca stabilizacja/grunt rodzimy
2.
 - Warstwa pobocza z destruktuasfaltowego lub kłms 0/31,5 mm 15 cm
 - grunt rodzimy

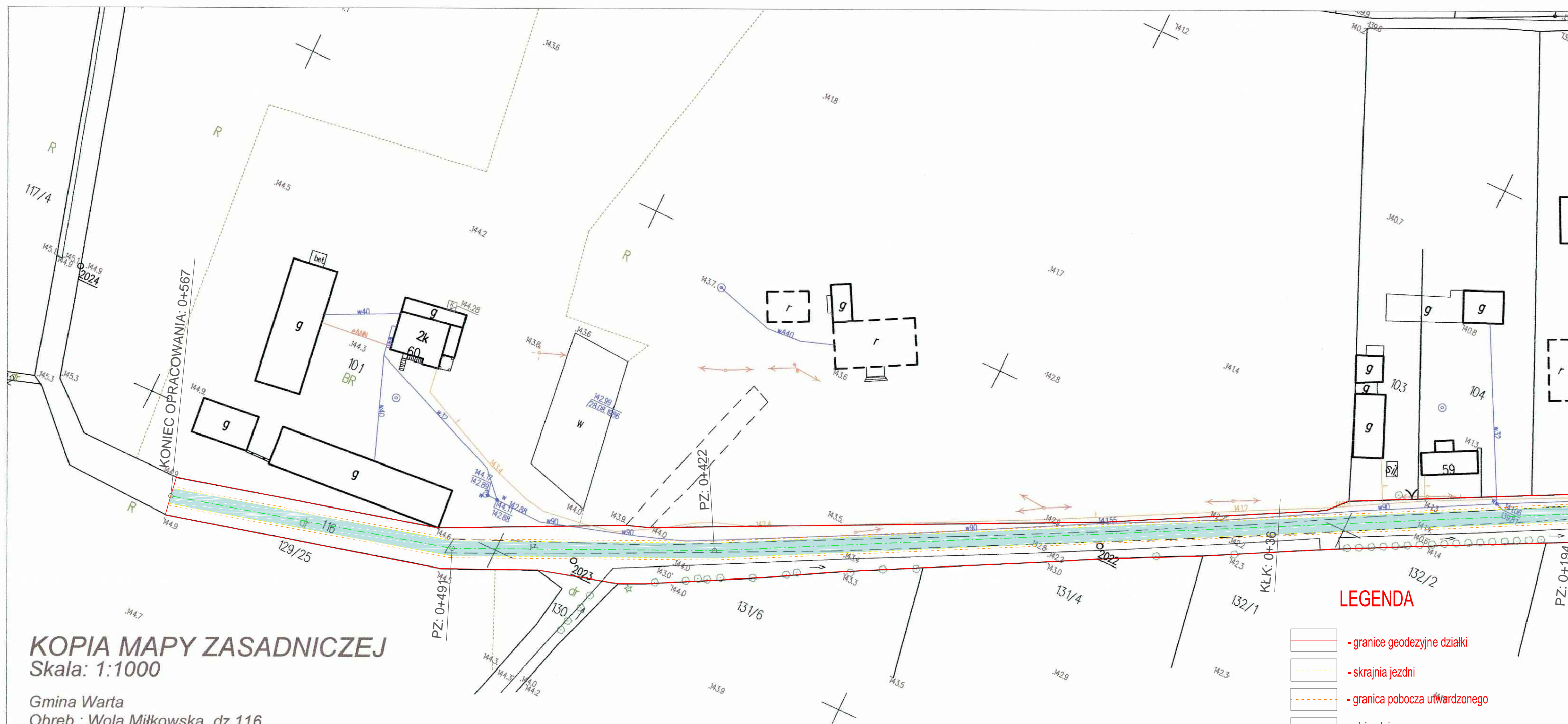
TEMAT, LOKALIZACJA		Remont dróg gminnych na terenie Gminy Warta dz. nr ewid. 598/2 obręb geod. Wola Miłkowska	
INWESTOR		Gmina Warta, Rynek im. Wł. St. Reymonta 1, 98-290 Warta	
TEMAT RYSUNKU		Przekroje charakterystyczne	
STADIUM	PROJEKT BUDOWALNO-WYKONAWCZY		
BRANŻA	DROGOWA	PODPIS	
PROJEKTANT	mgr inż. Wiesław Olczyk upr. w spec. konstrukcyjno-bud. nr ewid. 76/01/WŁ		
BRANŻA BUDOWLANA	DATA	SKALA	NR RYS.
	CZERWIEC 2022	1:50	2



LEGENDA

- granice geodezyjne działki
- skrajnia jezdni
- granica pobocza utwardzonego
- oś jezdni
- remontowana jezdnia

TEMAT, LOKALIZACJA		Remont dróg gminnych na terenie Gminy Warta dz. nr ewid. 116 obręb geod. Wola Miłkowska	
INWESTOR		Gmina Warta Rynek im. Wł. St. Reymonta 1, 98-290 Warta	
TEMAT RYSUNKU			
Projekt zagospodarowania terenu			
PROJEKTANT	mgr inż. Wiesław Olczyk upr. w spec. konstrukcyjno-bud. nr ewid. 76/01/WŁ		PODPIS
BRANŻA BUDOWLANA	DATA	SKALA	NR RYS.
	czerwiec 2022	1:1000	1.1



KOPIA MAPY ZASADNICZEJ
Skala: 1:1000

Gmina Warta
Obręb : Wola Miłkowska, dz.116

Poświadcza się zgodność niniejszej kopii z treścią materiału państwowego zasobu geodezyjnego i kartograficznego

Organ prowadzący PZGiK	STAROSTA SIERADZKI
Nazwa materiału zasobu	kopia mapy zasadniczej
Identyfikator ewidencyjny materiału zasobu	PL.PZGiK.7539
Data wykonania kopii	21.06.2022
Imię, nazwisko i podpis osoby reprezentującej organ	Z up. STAROSTY Dariusz Smichura Kierownik

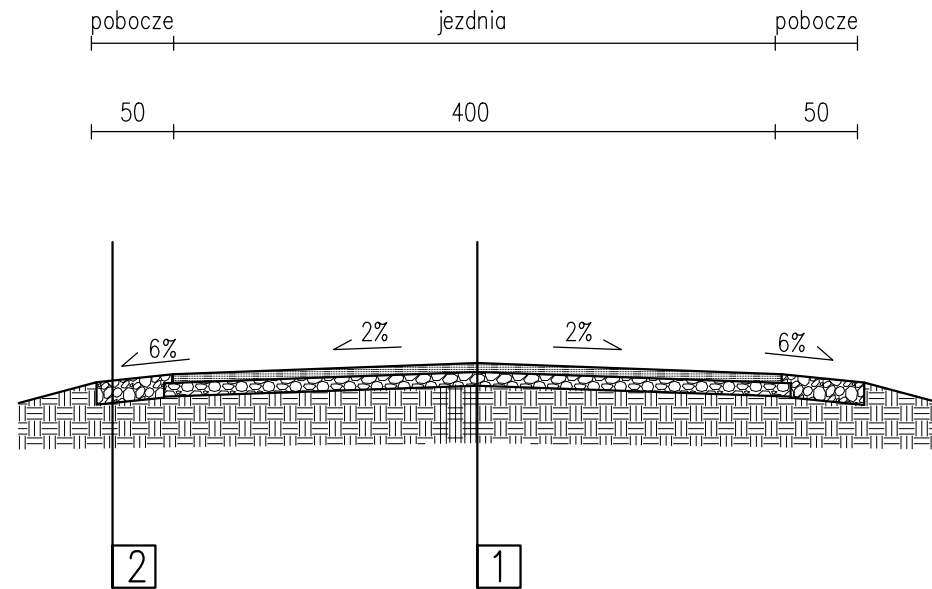
- LEGENDA**
- granice geodezyjne działki
 - skrajnia jezdni
 - granica pobocza utwardzonego
 - oś jezdni
 - remontowana jezdnia

TEMAT, LOKALIZACJA		Remont dróg gminnych na terenie Gminy Warta dz. nr ewid. 116 obręb geod. Wola Miłkowska	
INWESTOR		Gmina Warta Rynek im. Wł. St. Reymonta 1, 98-290 Warta	
TEMAT RYSUNKU			
Projekt zagospodarowania terenu			
PROJEKTANT	mgr inż. Wiesław Olczyk upr. w spec. konstrukcyjno-bud. nr ewid. 76/01/WŁ		PODPIS
BRANŻA BUDOWLANA	DATA	SKALA	NR RYS.
	czerwiec 2022	1:1000	1.2

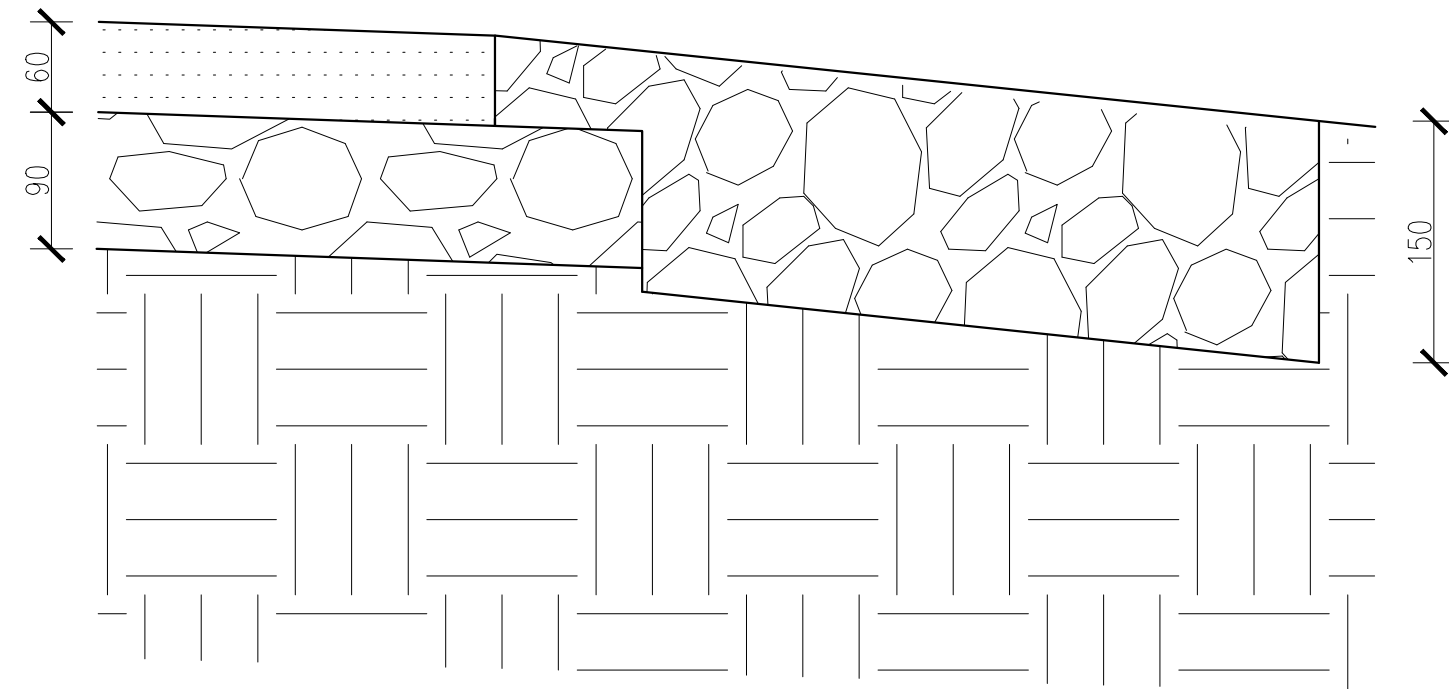
Sporządził: Dariusz Smichura dnia 2022.06.21

PRZEKRÓJ A-A

PRZEKRÓJ POPRZECZNY



SZCZEGÓŁ KRAWĘDZI JEZDNI SKALA 1:10



KONSTRUKCJA:

1.
 - Warstwa wiążąca z betonu asfaltowego AC16 W 6 cm
 - Warstwa podbudowy z kruszywa łamanego stabilizowanego mechanicznie 0/31,5 mm 9 cm
 - istniejąca stabilizacja/grunt rodzimy
2.
 - Warstwa pobocza z destruktuasfaltowego lub kłms 0/31,5 mm 15 cm
 - grunt rodzimy

TEMAT, LOKALIZACJA		Remont dróg gminnych na terenie Gminy Warta dz. nr ewid. 116 obręb geod. Wola Miłkowska	
INWESTOR		Gmina Warta, Rynek im. Wł. St. Reymonta 1, 98-290 Warta	
TEMAT RYSUNKU		Przekroje charakterystyczne	
STADIUM	PROJEKT BUDOWALNO-WYKONAWCZY		
BRANŻA	DROGOWA	PODPIS	
PROJEKTANT	mgr inż. Wiesław Olczyk upr. w spec. konstrukcyjno-bud. nr ewid. 76/01/WŁ		
BRANŻA BUDOWLANA	DATA	SKALA	NR RYS.
	CZERWIEC 2022	1:50	2

POCZĄTEK OPRACOWANIA: 0+000

PZ: 0+006

PK: 0+047

54-27/1

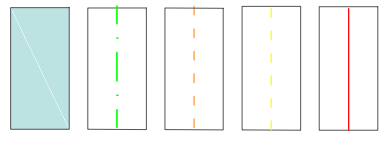
PZ: 0+101

PZ: 0+116

KK: 0+133

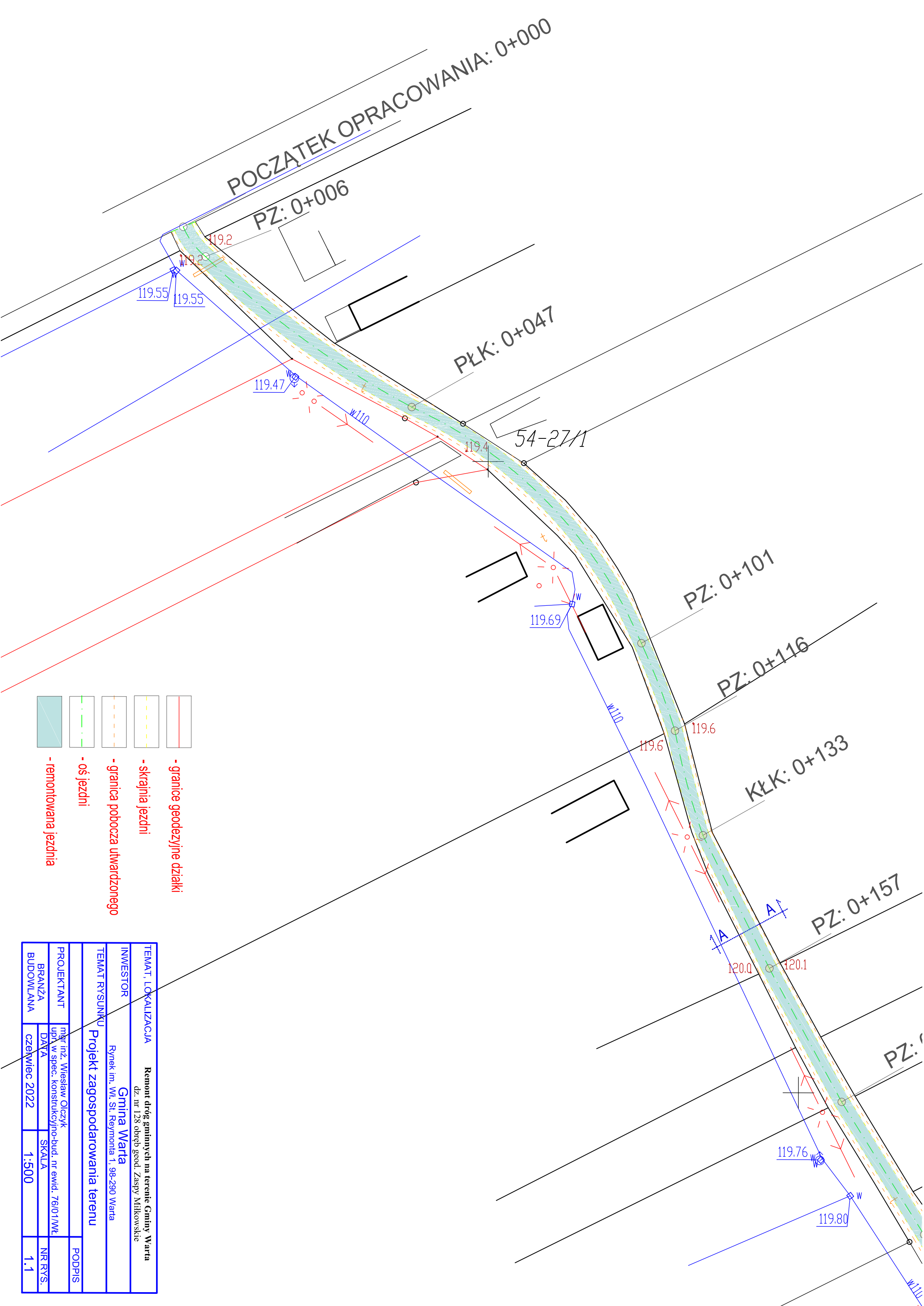
PZ: 0+157

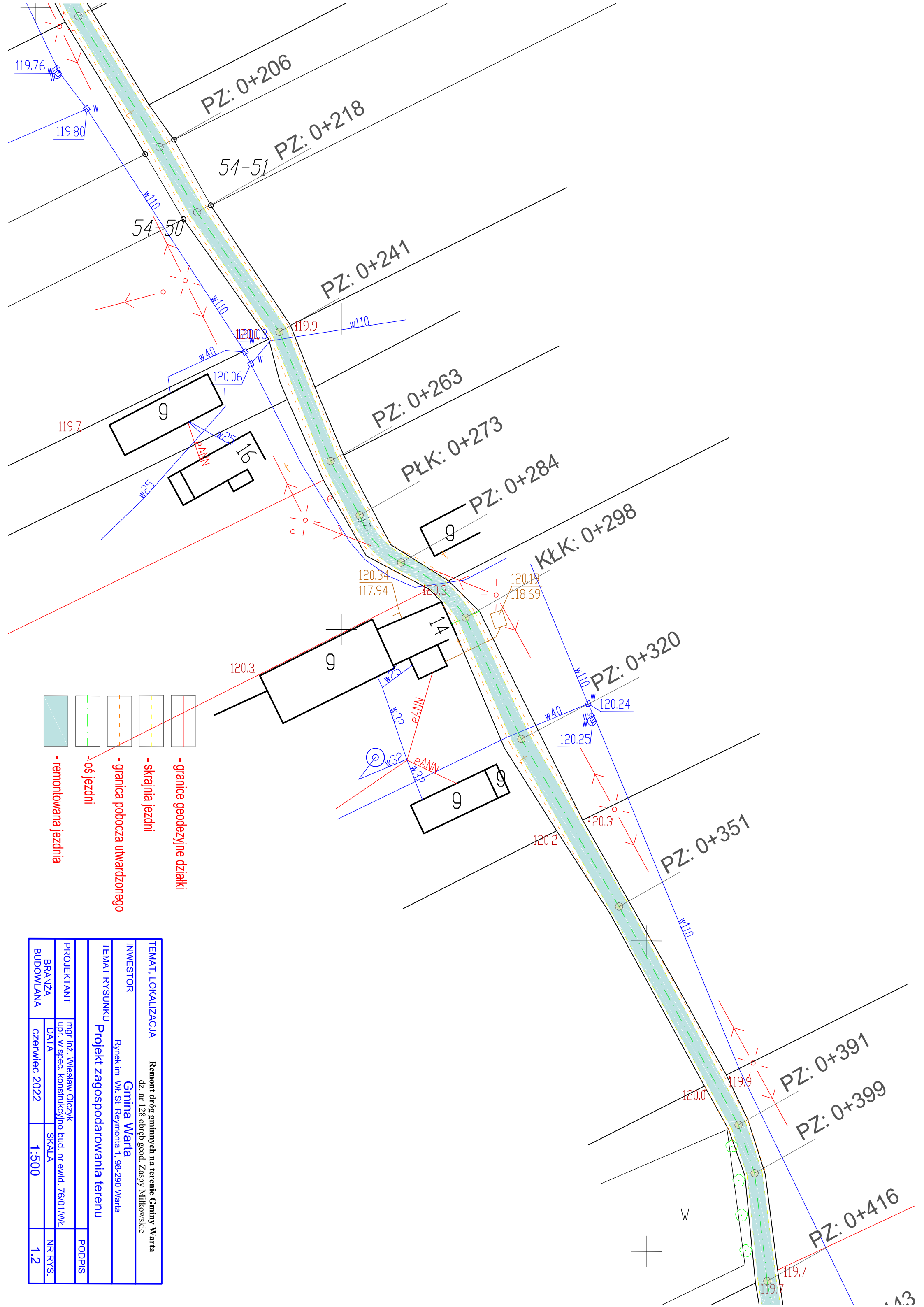
PZ: 0+181








- granice geodezyjne działki
- skrajnia jezdni
- granica pobocza utwardzonego
- oś jezdni
- remontowana jezdnia

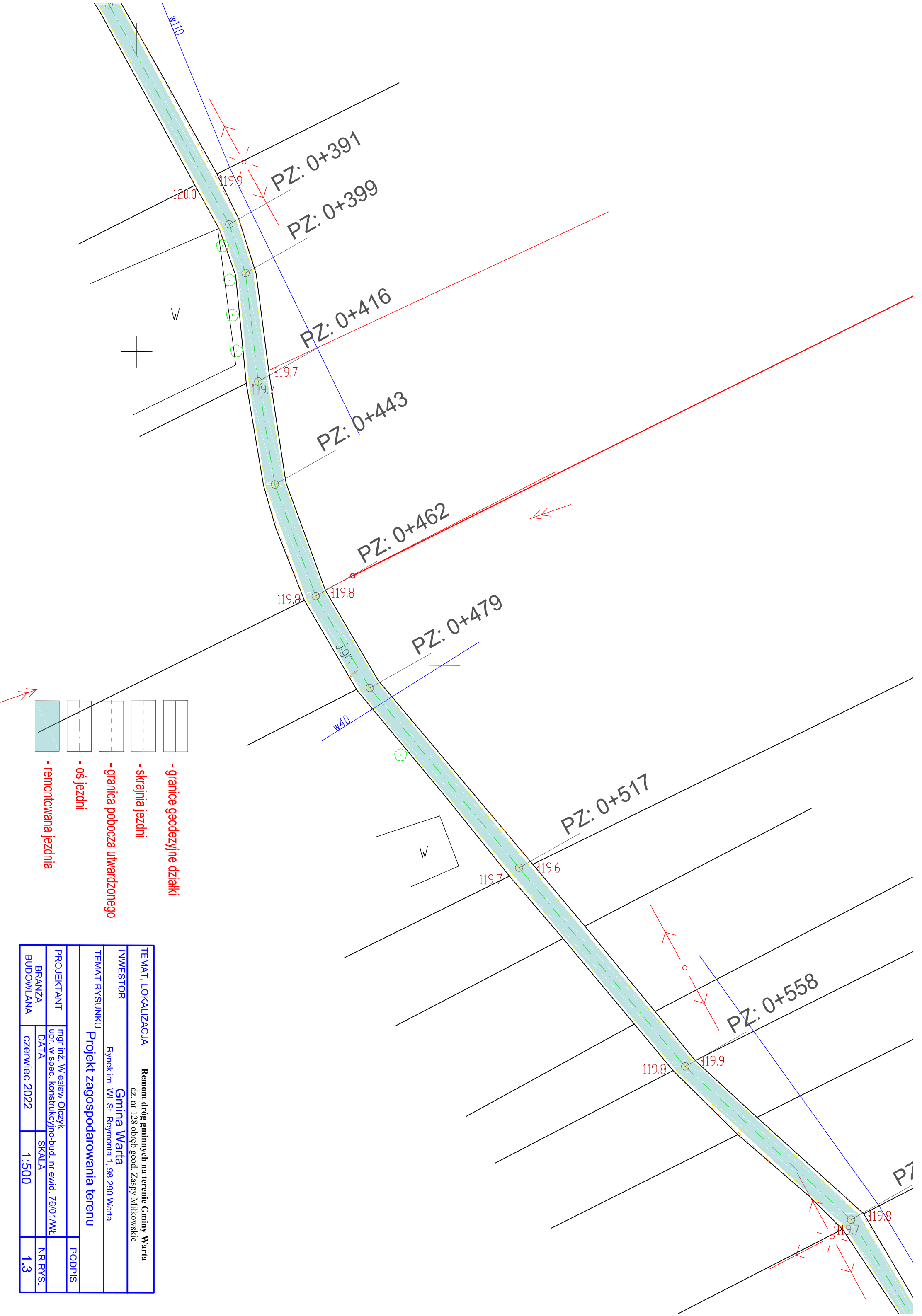
TEMAT, LOKALIZACJA	Remont dróg gminnych na terenie Gminy Warta dz. nr 128 obręb geod. Ząsipy Miłkowskie		
INWESTOR	Gmina Warta Rynek im. Wł. St. Reymonta 1, 98-290 Warta		
TEMAT RYSUNKU	Projekt zagospodarowania terenu		
PROJEKTANT	mgr inż. Wiesław Olczyk upr. w spec. konstrukcyjno-bud. nr ewid. 76101/WŁ		PODPIS
BRANŻA BUDOWLANA	DATA	SKALA	NR RYS.
	czekwiec 2022	1:500	1.1



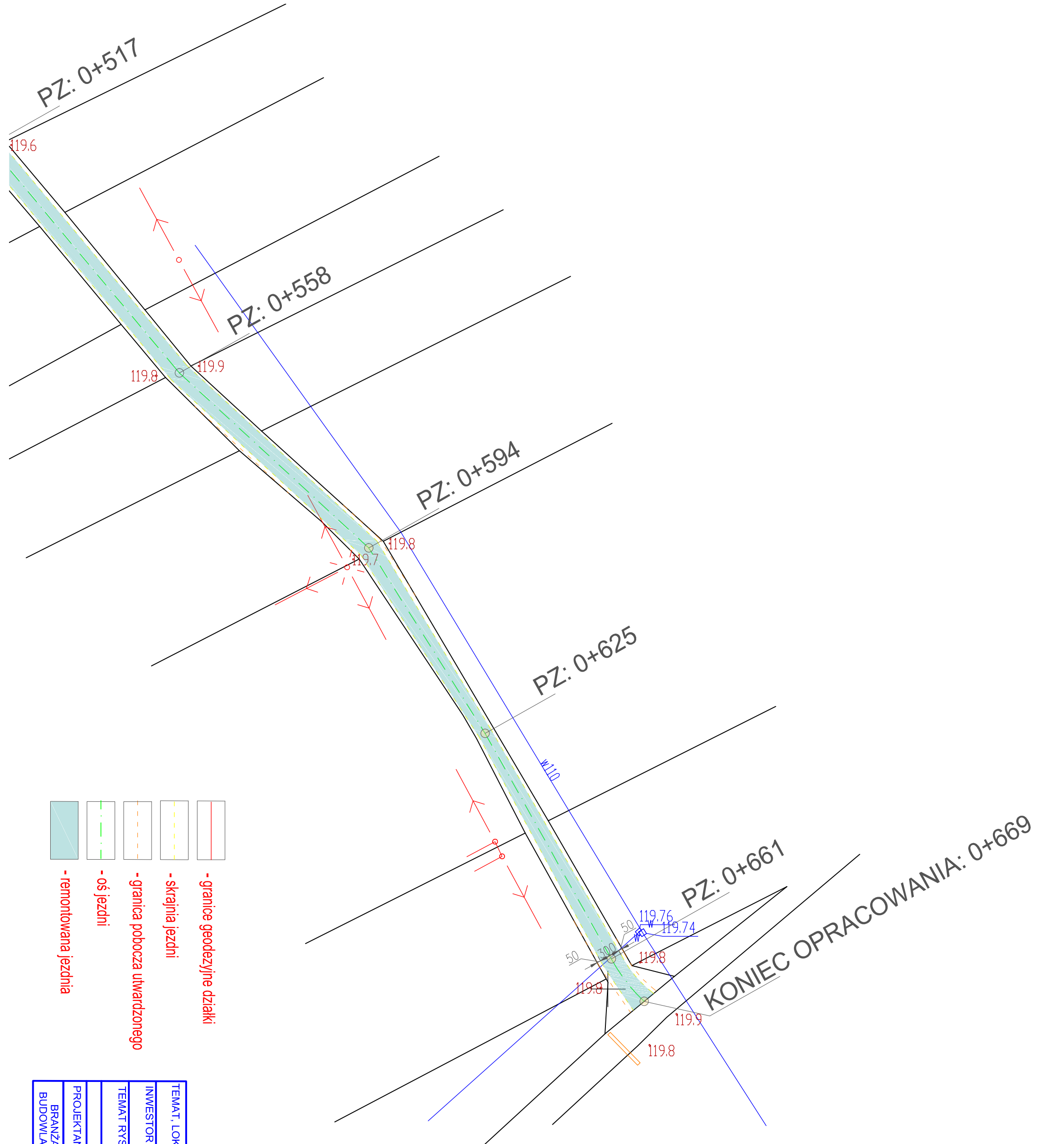







-  - remontowana jezdnia
-  - oś jezdni
-  - granica pobocza utwardzonego
-  - skrajnia jezdni
-  - granice geodezyjne działki

TEMAT, LOKALIZACJA		Remont dróg gminnych na terenie Gminy Warta dz. nr 128 obręb geod. Zaspły Miłkowskie	
INWESTOR		Gmina Warta Rynek im. Wł. Śl. Reymonta 1, 98-290 Warta	
TEMAT RYSUNKU			
Projekt zagospodarowania terenu		PODPIS	
PROJEKTANT	mgr inż. Wiesław Olczyk		
BRANŻA	upr. w spec. konstrukcyjno-bud. nr ewid. 76/01/WŁ	NR RYS.	
BUDOWLANA	DATA	SKALA	1:500
	czerwiec 2022		1.2



TEMAT, LOKALIZACJA		Remont dróg gminnych na terenie Gminy Warta dz. nr 128 obręb geod. Zaspły Miłkowskie	
INWESTOR		Gmina Warta Rynek im. Wł. Śl. Reymonta 1, 98-290 Warta	
TEMAT RYSUNKU			
Projekt zagospodarowania terenu		PODPIS	
PROJEKTANT	mgr inż. Wiesław Olczyk		
BRANŻA	upr. w spec. konstrukcyjno-bud. nr ewid. 76/01/WŁ	SKALA	NR RYS.
BUDOWLANA	DATA	1:500	1.3
	DATA		
	czerwiec 2022		

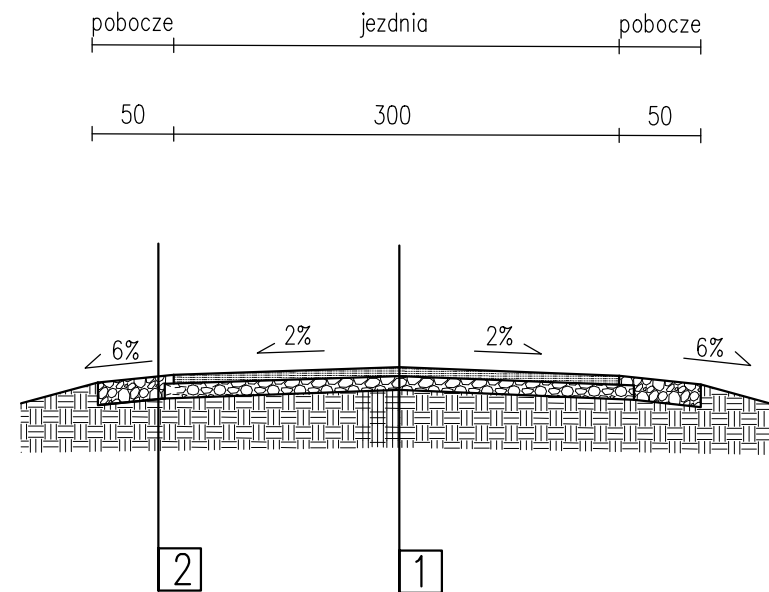


-  -remontowana jezdnia
-  -oś jezdni
-  -granica pobocza utwardzonego
-  -skrajnia jezdni
-  -granice geodezyjne działki

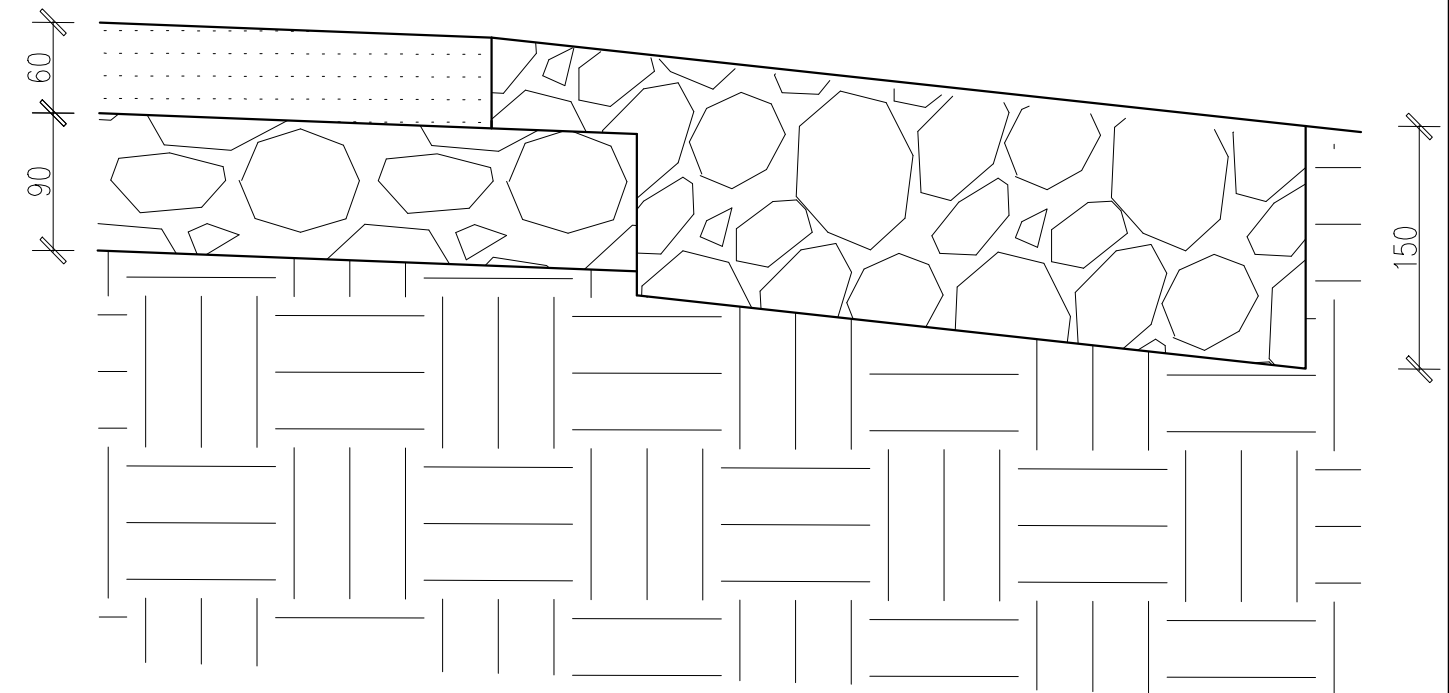
TEMAT, LOKALIZACJA		Remont dróg gminnych na terenie Gminy Warta dz. nr 128 obręb geod. Zaspły Miłkowskie	
INWESTOR		Gmina Warta Rynek im. Wł. Śl. Reymonta 1, 98-290 Warta	
TEMAT RYSUNKU			
Projekt zagospodarowania terenu		PODPIS	
PROJEKTANT	mgr inż. Wiesław Olczyk		
BRANŻA	upr. w spec. konstrukcyjno-bud. nr ewid. 76/01/WŁ		
BUDOWLANA	DATA	SKALA	NR RYS.
	czerwiec 2022	1:500	1.4

PRZEKRÓJ A-A

PRZEKRÓJ POPRZECZNY



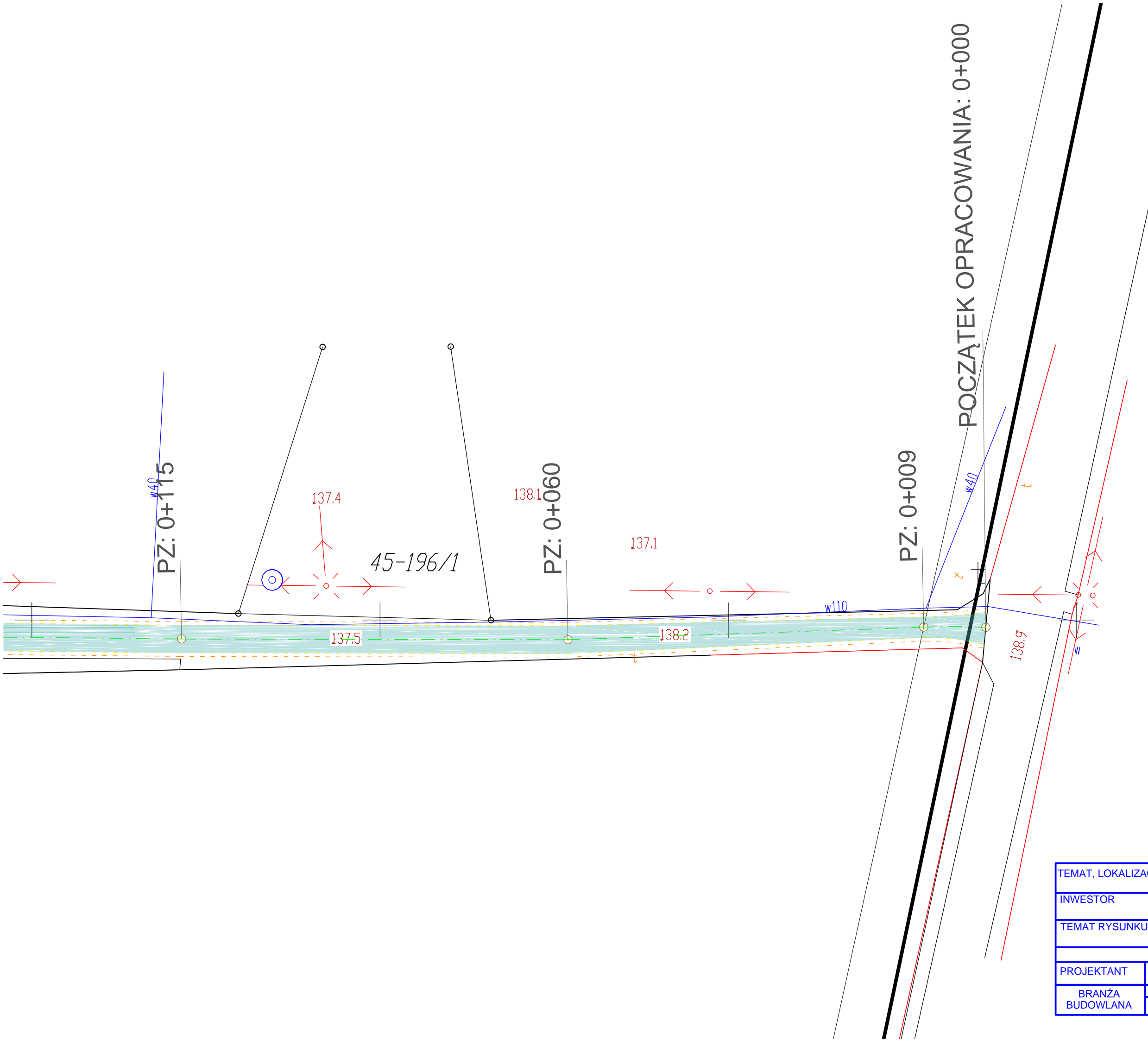
SZCZEGÓŁ KRAWĘDZI JEZDNI SKALA 1:10






KONSTRUKCJA:

1.
 - Warstwa wiążąca z betonu asfaltowego AC16 W 6 cm
 - Warstwa podbudowy z kruszywa łamanego stabilizowanego mechanicznie 0/31,5 mm 9 cm
 - istniejąca stabilizacja/grunt rodzimy
2.
 - Warstwa pobocza z destruktuasfaltowego lub kłms 0/31,5 mm 15 cm
 - grunt rodzimy

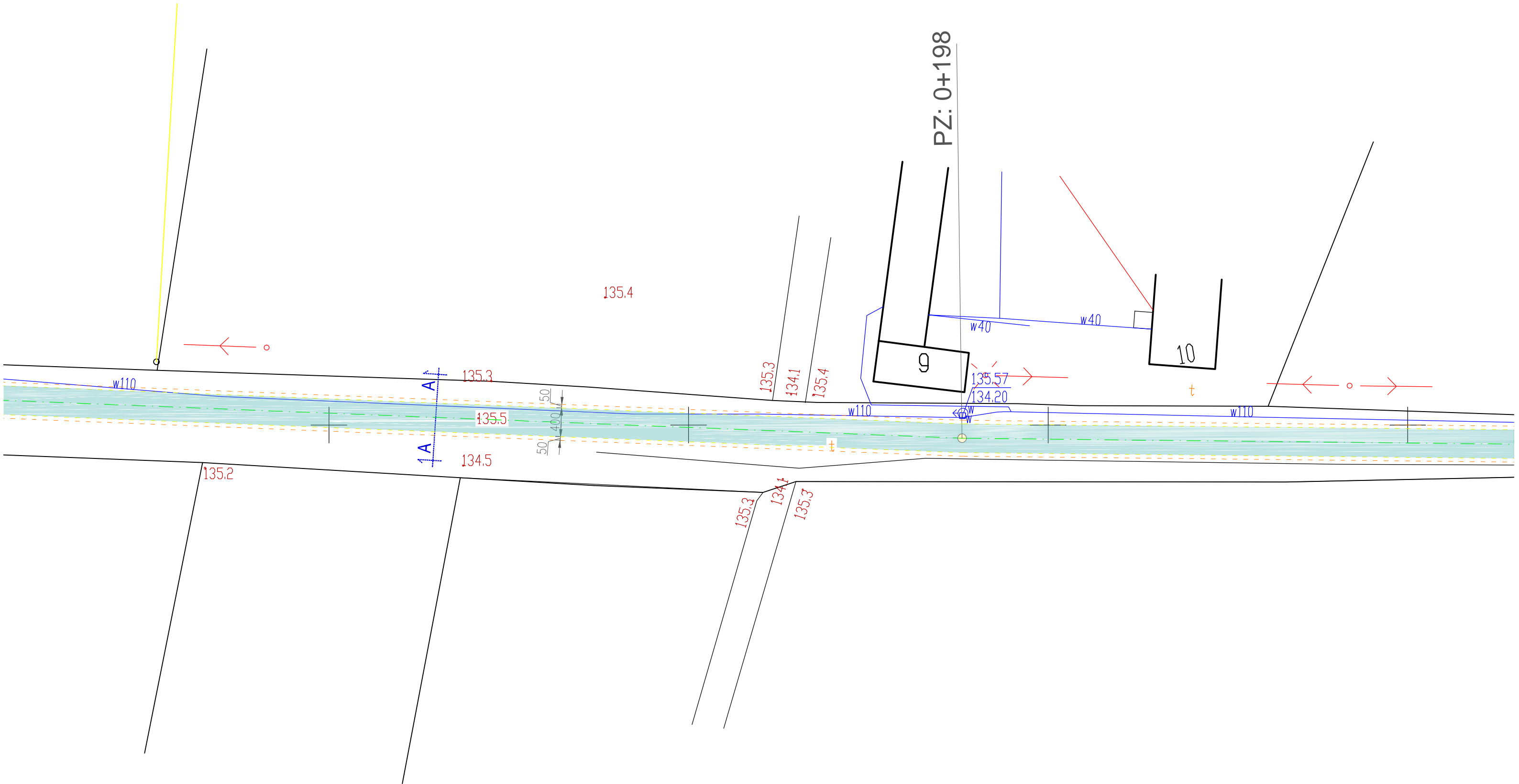
TEMAT, LOKALIZACJA		Remont dróg gminnych na terenie Gminy Warta dz. nr 128 obręb geod. Zaspy Miłkowskie	
INWESTOR		Gmina Warta, Rynek im. Wł. St. Reymonta 1, 98-290 Warta	
TEMAT RYSUNKU		Przekroje charakterystyczne	
STADIUM	PROJEKT BUDOWALNO-WYKONAWCZY		
BRANŻA	DROGOWA	PODPIS	
PROJEKTANT	mgr inż. Wiesław Olczyk upr. w spec. konstrukcyjno-bud. nr ewid. 76/01/WŁ		
BRANŻA BUDOWLANA	DATA	SKALA	NR RYS.
	CZERWIEC 2022	1:50	2







LEGENDA

-  - granice geodezyjne działki
-  - skrajnia jezdni
-  - granica pobocza utwardzonego
-  - oś jezdni
-  - remontowana jezdnia

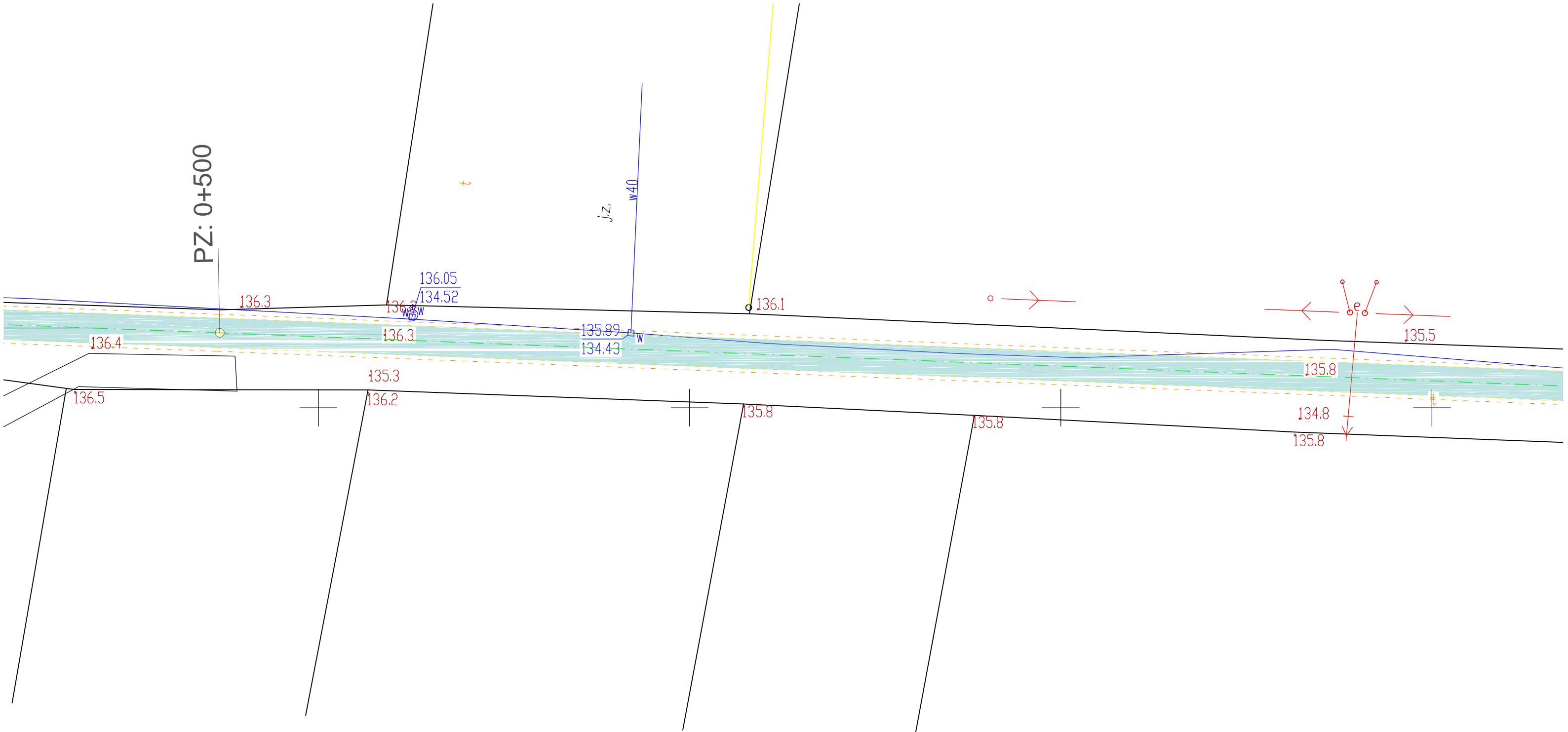
TEMAT, LOKALIZACJA		Remont dróg gminnych na terenie Gminy Warta dz. nr ewid. 268 i 269 obręb geod. Ustków	
INWESTOR		Gmina Warta Rynek im. Wł. St. Reymonta 1, 98-290 Warta	
TEMAT RYSUNKU			
Projekt zagospodarowania terenu			
PROJEKTANT			PODPIS
mgr inż. Wiesław Olczyk upr. w spec. konstrukcyjno-bud. nr ewid. 76/01/WŁ.			
BRANŻA BUDOWLANA	DATA	SKALA	NR RYS.
	czerwiec 2022	1:500	1.1






LEGENDA

-  - granice geodezyjne działki
-  - skrajnia jezdni
-  - granica pobocza utwardzonego
-  - oś jezdni
-  - remontowana jezdni

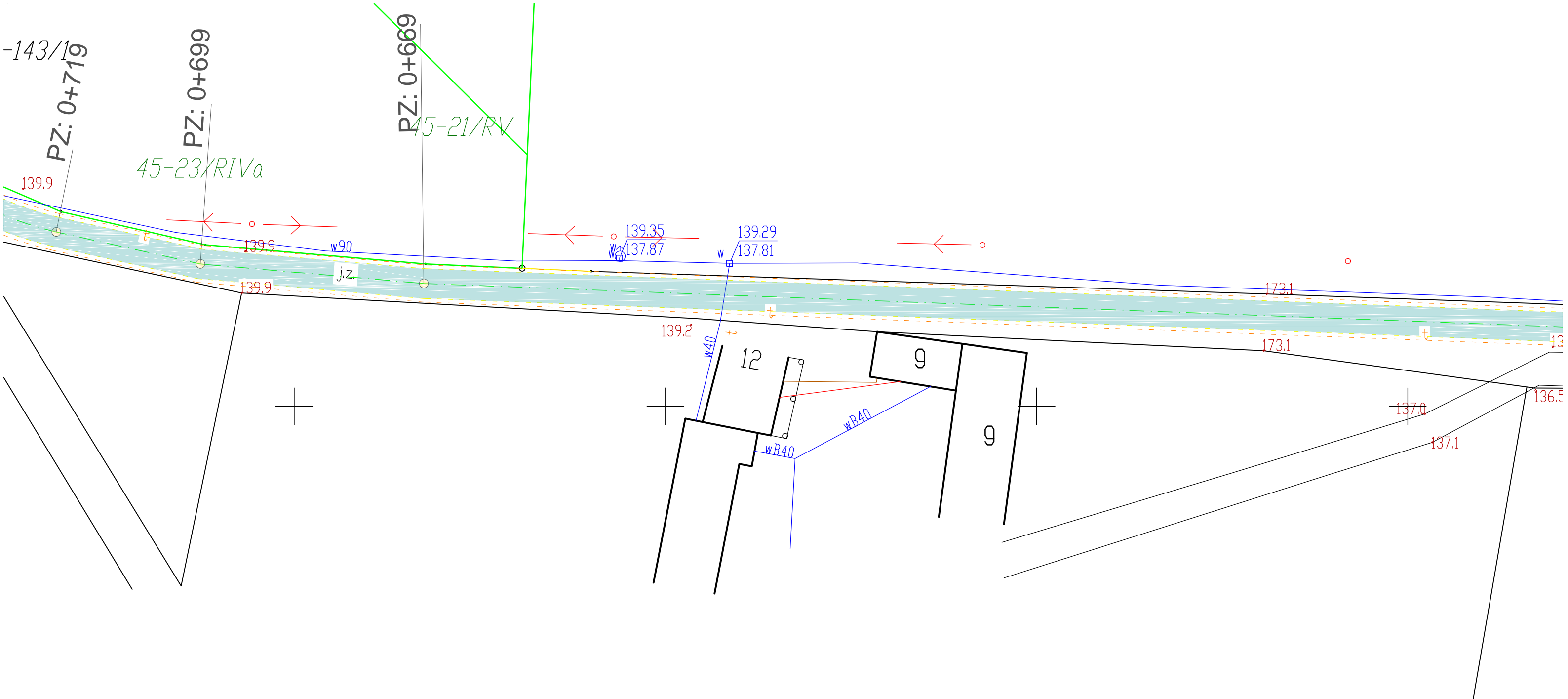
TEMAT, LOKALIZACJA		Remont dróg gminnych na terenie Gminy Warta dz. nr ewid. 268 i 269 obręb geod. Ustków	
INWESTOR		Gmina Warta Rynek im. Wł. St. Reymonta 1, 98-290 Warta	
TEMAT RYSUNKU		Projekt zagospodarowania terenu	
PROJEKTANT			mgr inż. Wiesław Olczyk upr. w spec. konstrukcyjno-bud. nr ewid. 76/01/WŁ
BRANŻA BUDOWLANA		DATA	SKALA
		czerwiec 2022	1:500
PODPIS			NR RYS.
			1.2







LEGENDA

-  - granice geodezyjne działki
-  - skrajnia jezdni
-  - granica pobocza utwardzonego
-  - oś jezdni
-  - remontowana jezdnia

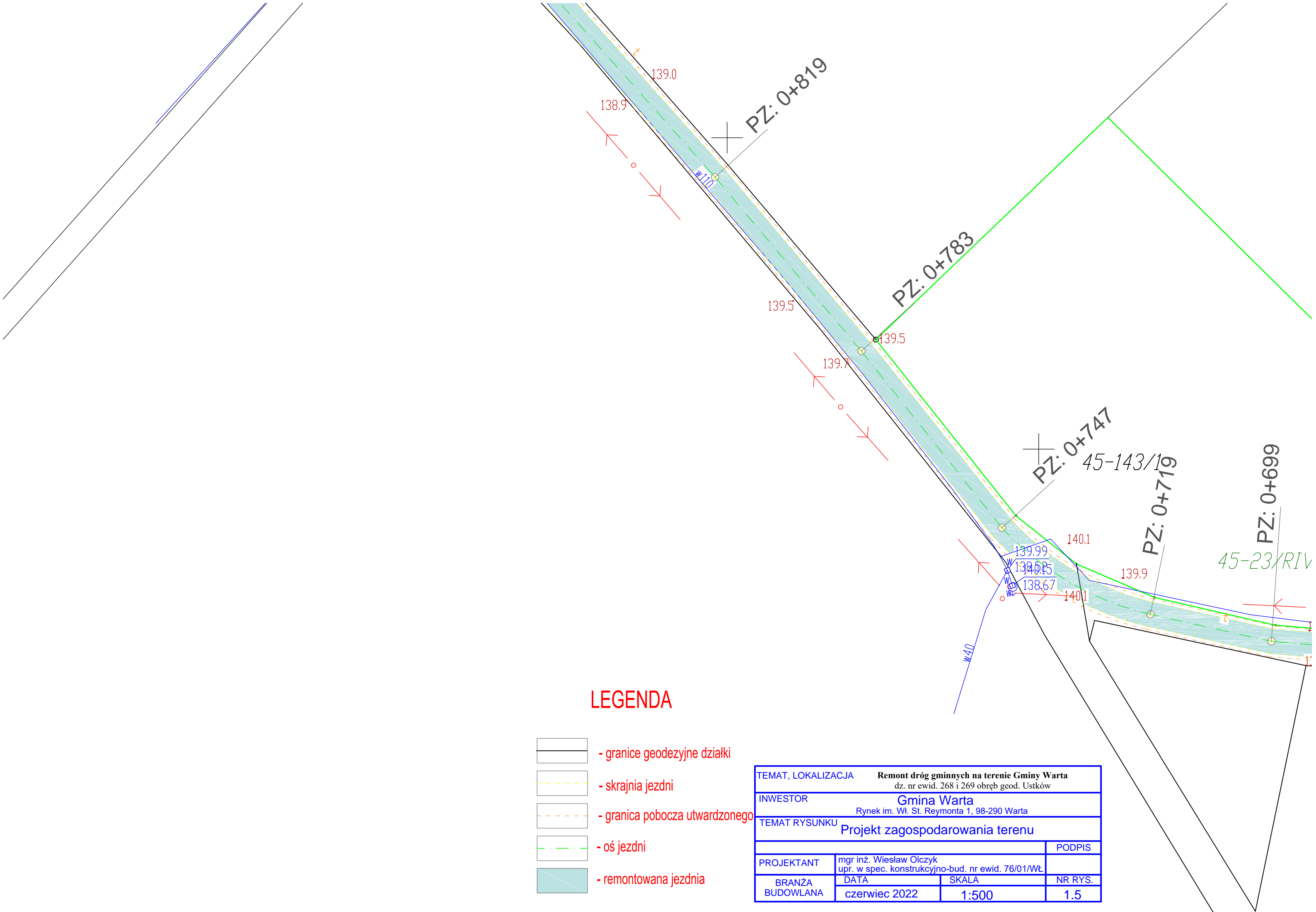
TEMAT, LOKALIZACJA		Remont dróg gminnych na terenie Gminy Warta dz. nr ewid. 268 i 269 obręb geod. Ustków	
INWESTOR		Gmina Warta Rynek im. Wł. St. Reymonta 1, 98-290 Warta	
TEMAT RYSUNKU Projekt zagospodarowania terenu			
PROJEKTANT mgr inż. Wiesław Olczyk upr. w spec. konstrukcyjno-bud. nr ewid. 76/01/WŁ			PODPIS
BRANŻA BUDOWLANA	DATA czerwiec 2022	SKALA 1:500	NR RYS. 1.3








LEGENDA

-  - granice geodezyjne działki
-  - skrajnia jezdni
-  - granica pobocza utwardzonego
-  - oś jezdni
-  - remontowana jezdnia

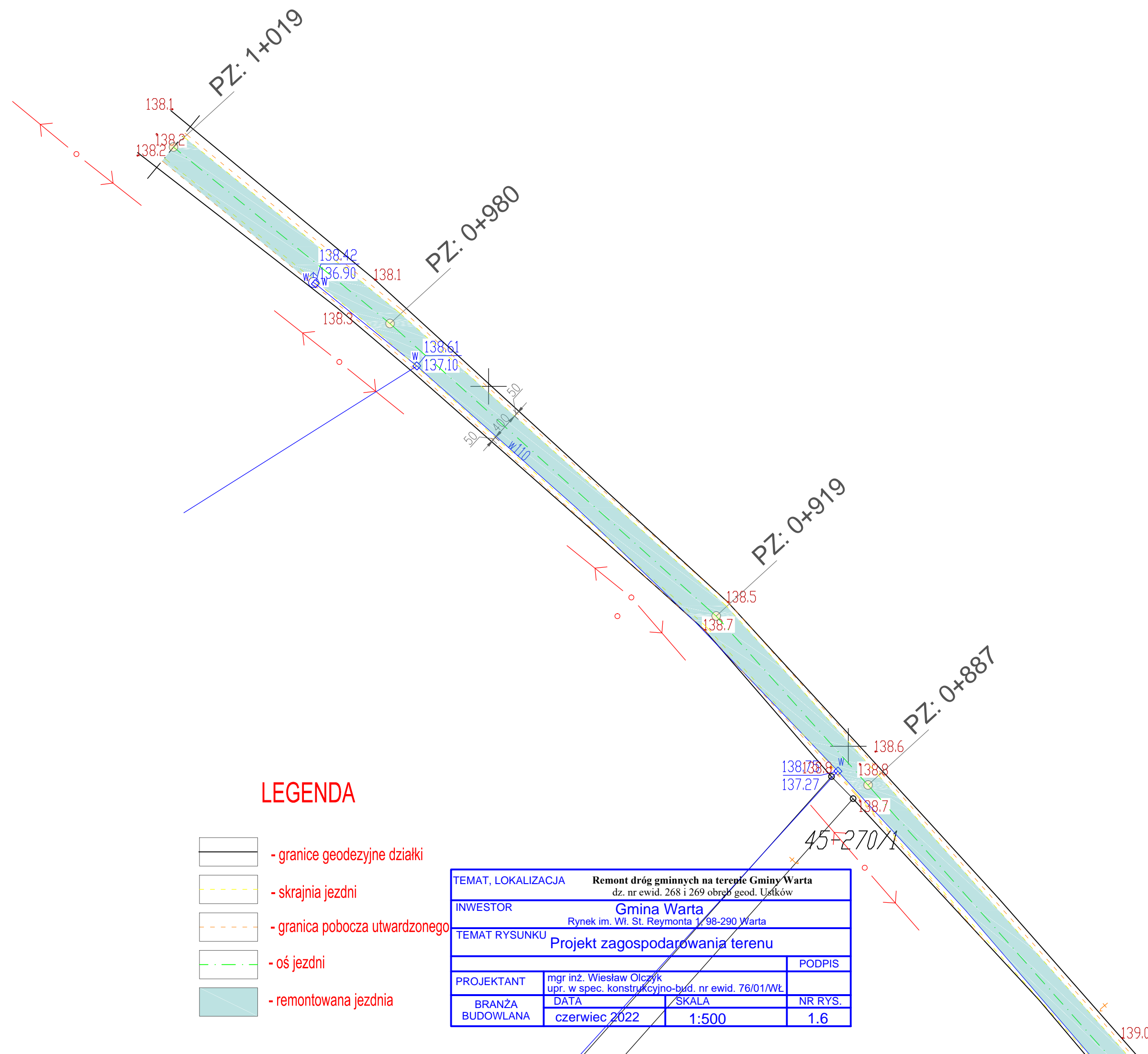
TEMAT, LOKALIZACJA		Remont dróg gminnych na terenie Gminy Warta dz. nr ewid. 268 i 269 obręb geod. Ustków	
INWESTOR		Gmina Warta Rynek im. Wł. St. Reymonta 1, 98-290 Warta	
TEMAT RYSUNKU Projekt zagospodarowania terenu			
PROJEKTANT			PODPIS
mgr inż. Wiesław Olczyk upr. w spec. konstrukcyjno-bud. nr ewid. 76/01/WŁ			
BRANŻA	DATA	SKALA	NR RYS.
BUDOWLANA	czerwiec 2022	1:500	1.4



LEGENDA

-  - granice geodezyjne działki
-  - skrajnia jezdni
-  - granica pobocza utwardzonego
-  - oś jezdni
-  - remontowana jezdnia

TEMAT, LOKALIZACJA		Remont dróg gminnych na terenie Gminy Warta dz. nr ewid. 268 i 269 obręb geod. Ustków	
INWESTOR		Gmina Warta Rynek im. Wł. St. Reymonta 1, 98-290 Warta	
TEMAT RYSUNKU			
		Projekt zagospodarowania terenu	
PROJEKTANT		mgr inż. Wiesław Olczyk upr. w spec. konstrukcyjno-bud. nr ewid. 76/01/WŁ	
BRANŻA BUDOWLANA		DATA	SKALA
		czerwiec 2022	1:500
		NR RYS.	1.5
		PODPIS	



LEGENDA

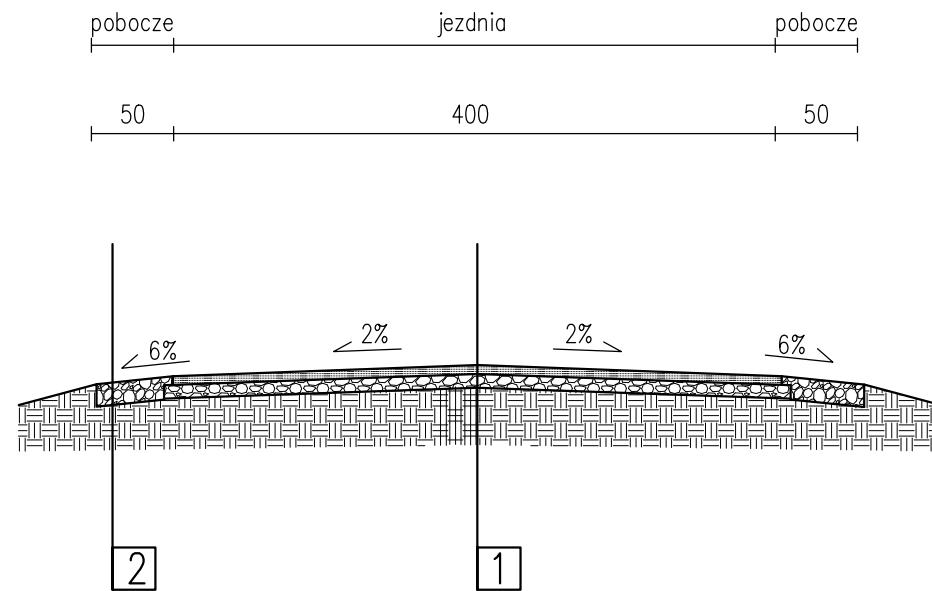
- granice geodezyjne działki
- skrajnia jezdni
- granica pobocza utwardzonego
- oś jezdni
- remontowana jezdnia

TEMAT, LOKALIZACJA		Remont dróg gminnych na terenie Gminy Warta dz. nr ewid. 268 i 269 obręb geod. Ustków	
INWESTOR		Gmina Warta Rynek im. Wł. St. Reymonta 1, 98-290 Warta	
TEMAT RYSUNKU		Projekt zagospodarowania terenu	
PROJEKTANT	mgr inż. Wiesław Olczyk upr. w spec. konstrukcyjno-bud. nr ewid. 76/01/WŁ	PODPIS	
BRANŻA BUDOWLANA	DATA	SKALA	NR RYS.
	czerwiec 2022	1:500	1.6

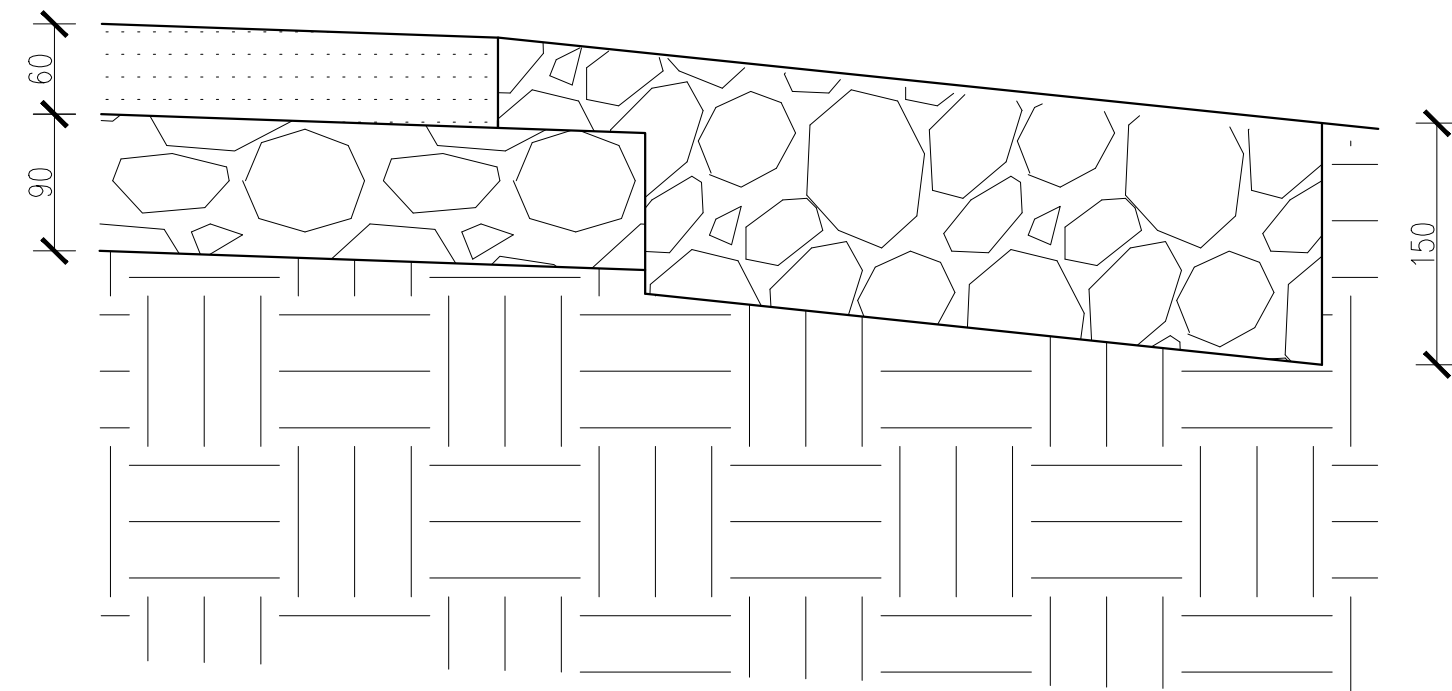
139.0

PRZEKRÓJ A-A

PRZEKRÓJ POPRZECZNY



SZCZEGÓŁ KRAWĘDZI JEZDNI SKALA 1:10



KONSTRUKCJA:

1.
 - Warstwa wiążąca z betonu asfaltowego AC16 W 6 cm
 - Warstwa podbudowy z kruszywa łamanego stabilizowanego mechanicznie 0/31,5 mm 9 cm
 - istniejąca stabilizacja/grunt rodzimy
2.
 - Warstwa pobocza z destruktuasfaltowego lub kłms 0/31,5 mm 15 cm
 - grunt rodzimy

TEMAT, LOKALIZACJA		Remont dróg gminnych na terenie Gminy Warta dz. nr ewid. 268 i 269 obręb geod. Ustków	
INWESTOR		Gmina Warta, Rynek im. Wł. St. Reymonta 1, 98-290 Warta	
TEMAT RYSUNKU		Przekroje charakterystyczne	
STADIUM	PROJEKT BUDOWALNO-WYKONAWCZY		
BRANŻA	DROGOWA	PODPIS	
PROJEKTANT	mgr inż. Wiesław Olczyk upr. w spec. konstrukcyjno-bud. nr ewid. 76/01/WŁ		
BRANŻA BUDOWLANA	DATA	SKALA	NR RYS.
	CZERWIEC 2022	1:50	2