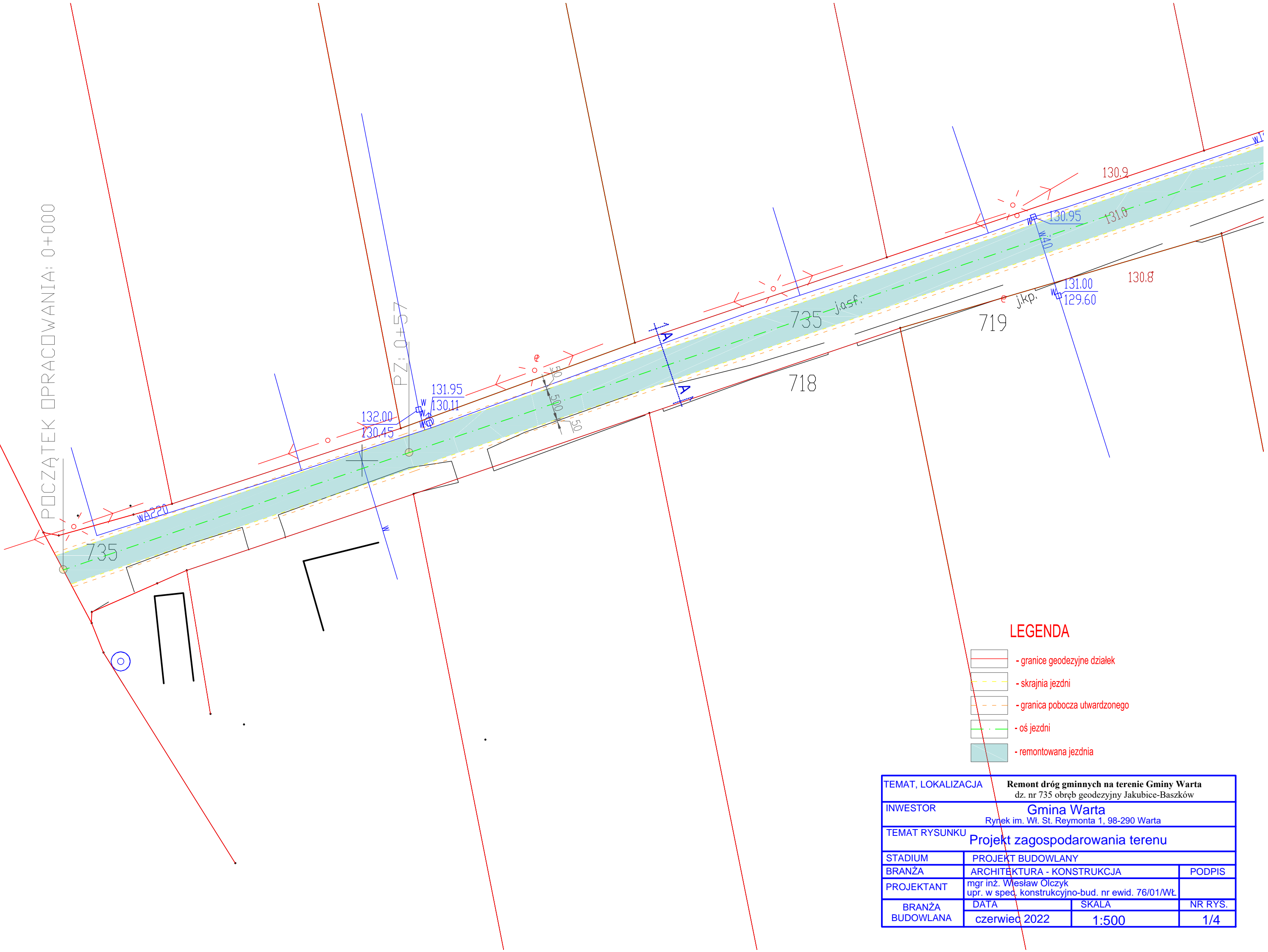


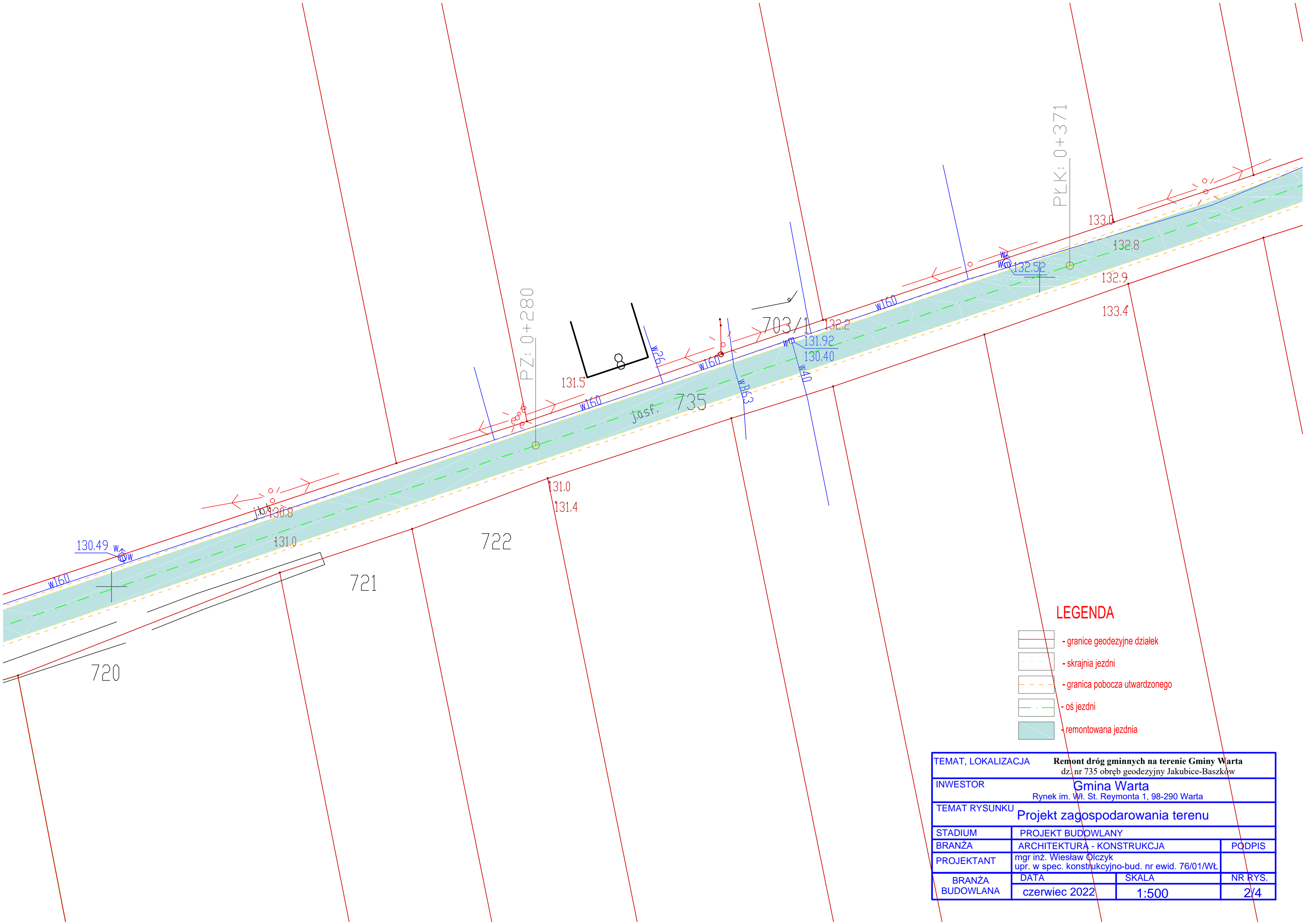
POCZĄTEK PRACOWANIA: 0+000



LEGENDA

- granice geodezyjne działek
- skrajnia jezdni
- granica pobocza utwardzonego
- oś jezdni
- remontowana jezdnia

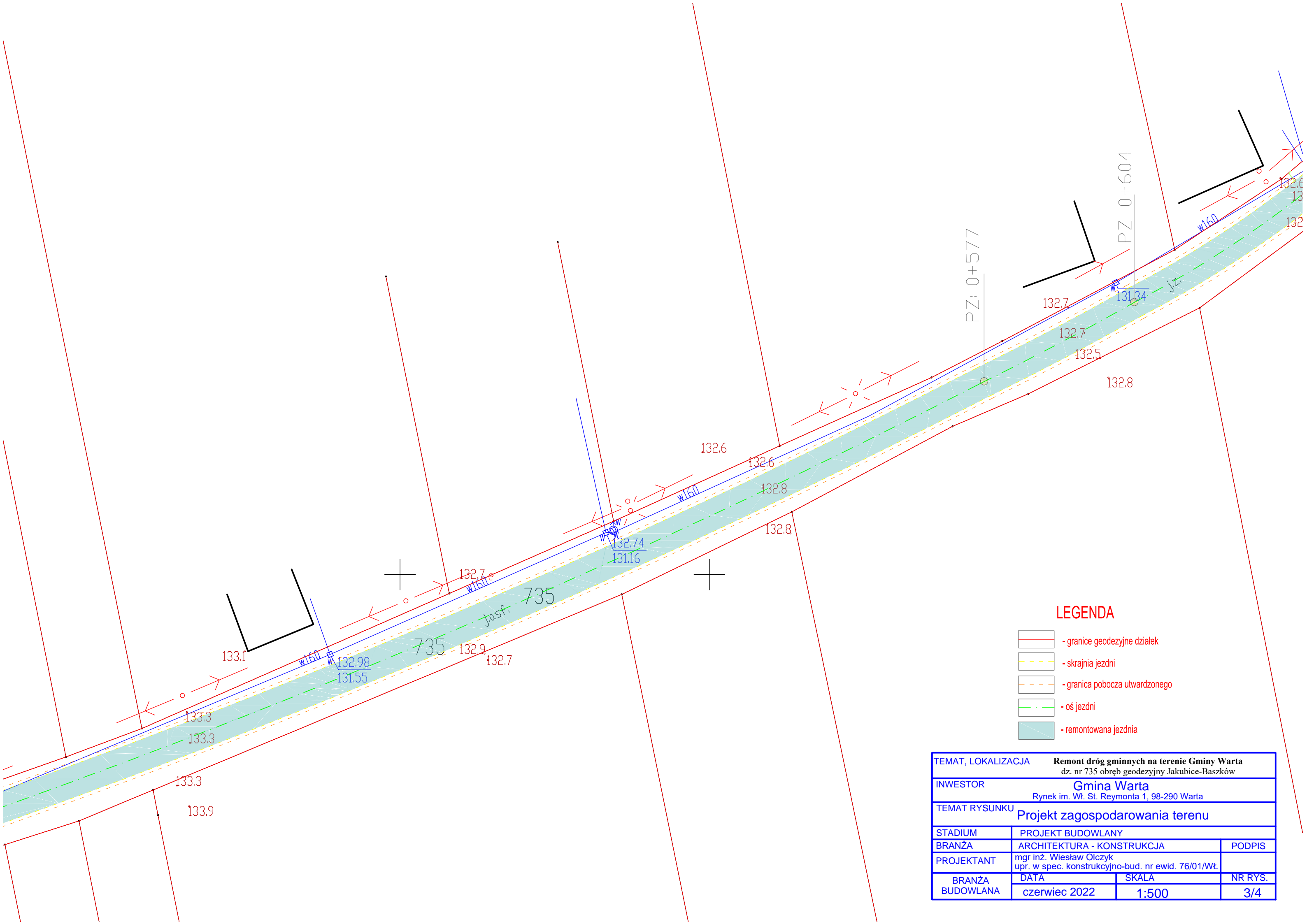
TEMAT, LOKALIZACJA		Remont dróg gminnych na terenie Gminy Warta dz. nr 735 obręb geodezyjny Jakubice-Baszków	
INWESTOR		Gmina Warta Rynek im. Wł. St. Reymonta 1, 98-290 Warta	
TEMAT RYSUNKU			
Projekt zagospodarowania terenu			
STADIUM	PROJEKT BUDOWLANY		
BRANŻA	ARCHITEKTURA - KONSTRUKCJA	PODPIS	
PROJEKTANT	mgr inż. Wiesław Olczyk upr. w spec. konstrukcyjno-bud. nr ewid. 76/01/WŁ		
BRANŻA BUDOWLANA	DATA	SKALA	NR RYS.
	czerwiec 2022	1:500	1/4



LEGENDA

-  - granice geodezyjne działek
-  - skrajnia jezdni
-  - granica pobocza utwardzonego
-  - oś jezdni
-  - remontowana jezdnia

TEMAT, LOKALIZACJA		Remont dróg gminnych na terenie Gminy Warta dz. nr 735 obręb geodezyjny Jakubice-Baszków	
INWESTOR		Gmina Warta Rynek im. Wł. St. Reymonta 1, 98-290 Warta	
TEMAT RYSUNKU			
Projekt zagospodarowania terenu			
STADIUM	PROJEKT BUDOWLANY		
BRANŻA	ARCHITEKTURA - KONSTRUKCJA	PODPIS	
PROJEKTANT	mgr inż. Wiesław Olczyk upr. w spec. konstrukcyjno-bud. nr ewid. 76/01/WŁ		
BRANŻA BUDOWLANA	DATA	SKALA	NR RYS.
	czerwiec 2022	1:500	2/4

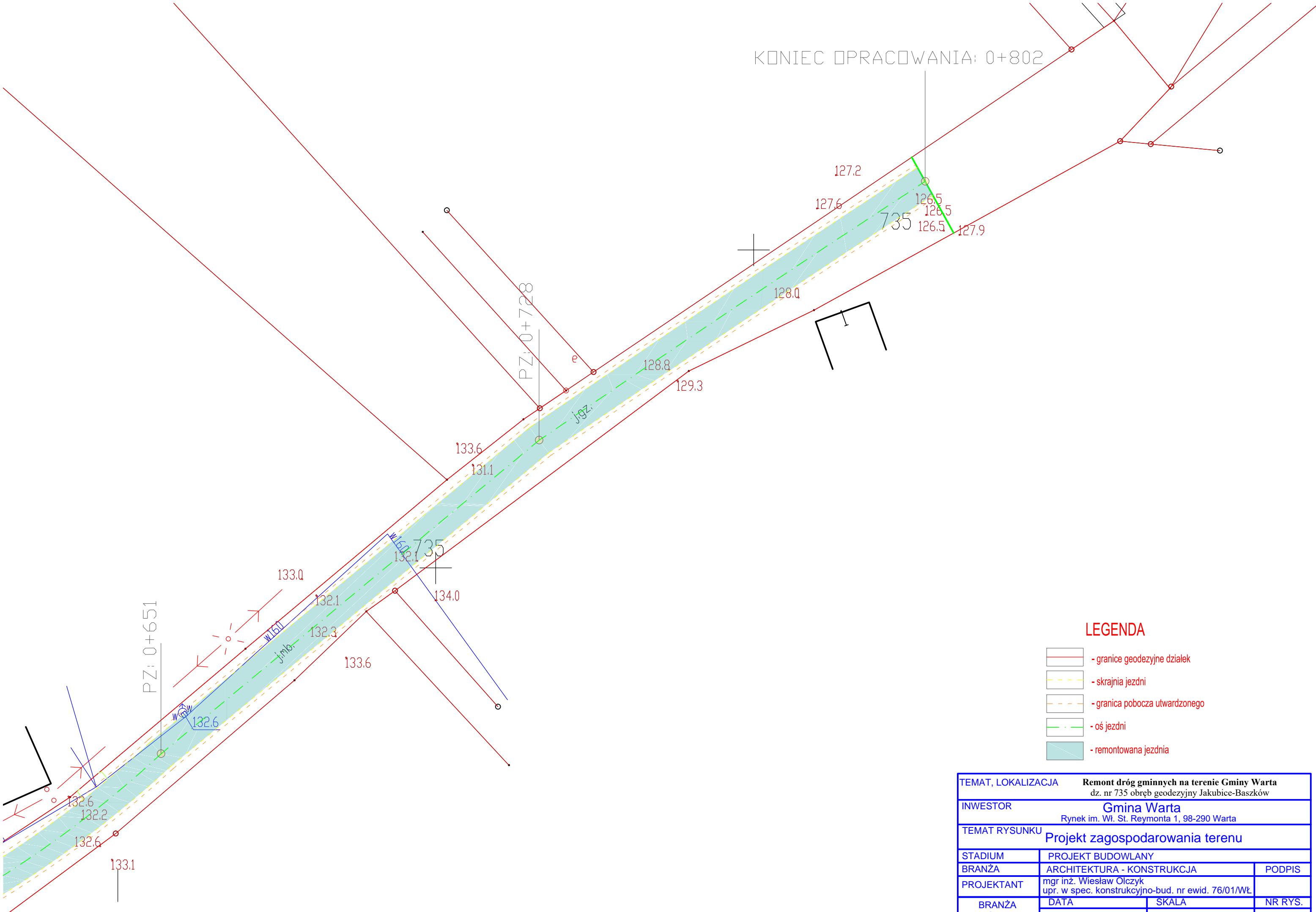


LEGENDA


- granice geodezyjne dzialek
- skrajnia jezdni
- granica pobocza utwardzonego
- oś jezdni
- remontowana jezdnia

TEMAT, LOKALIZACJA Remont dróg gminnych na terenie Gminy Warta dz. nr 735 obręb geodezyjny Jakubice-Baszków			
INWESTOR Gmina Warta Rynek im. Wł. St. Reymonta 1, 98-290 Warta			
TEMAT RYSUNKU Projekt zagospodarowania terenu			
STADIUM	PROJEKT BUDOWLANY		
BRANŻA	ARCHITEKTURA - KONSTRUKCJA	PODPIS	
PROJEKTANT	mgr inż. Wiesław Olczyk upr. w spec. konstrukcyjno-bud. nr ewid. 76/01/WŁ		
BRANŻA BUDOWLANA	DATA	SKALA	NR RYS.
	czerwiec 2022	1:500	3/4

KONIEC OPRACOWANIA: 0+802



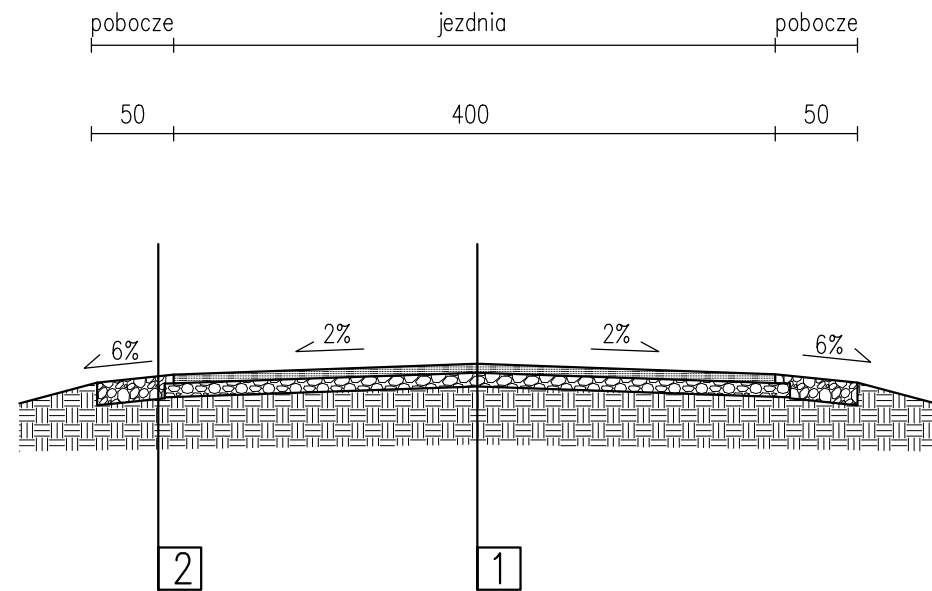
LEGENDA

-  - granice geodezyjne działek
-  - skrajnia jezdni
-  - granica pobocza utwardzonego
-  - oś jezdni
-  - remontowana jezdnia

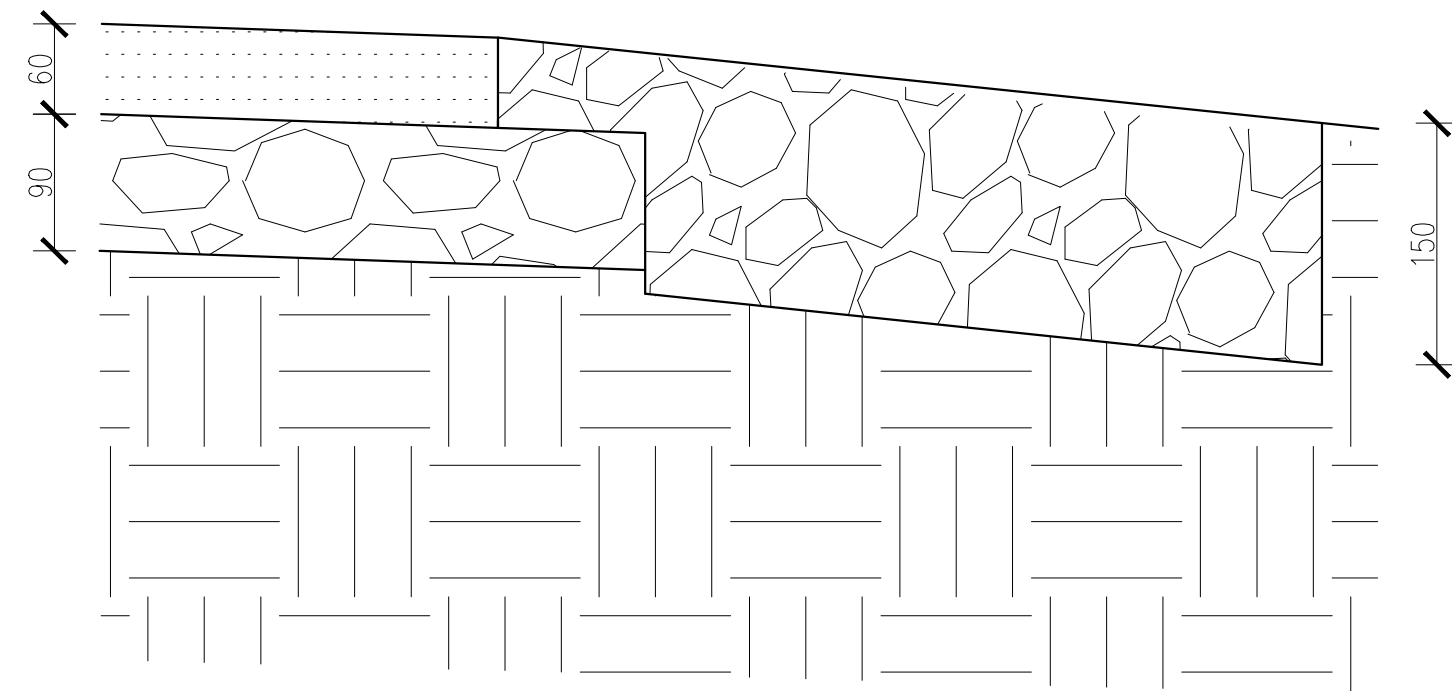
TEMAT, LOKALIZACJA Remont dróg gminnych na terenie Gminy Warta dz. nr 735 obręb geodezyjny Jakubice-Baszków			
INWESTOR Gmina Warta Rynek im. Wł. St. Reymonta 1, 98-290 Warta			
TEMAT RYSUNKU Projekt zagospodarowania terenu			
STADIUM	PROJEKT BUDOWLANY		
BRANŻA	ARCHITEKTURA - KONSTRUKCJA	PODPIS	
PROJEKTANT	mgr inż. Wiesław Olczyk upr. w spec. konstrukcyjno-bud. nr ewid. 76/01/WŁ		
BRANŻA BUDOWLANA	DATA	SKALA	NR RYS.
	czerwiec 2022	1:500	4/4

PRZEKRÓJ A-A

PRZEKRÓJ POPRZECZNY



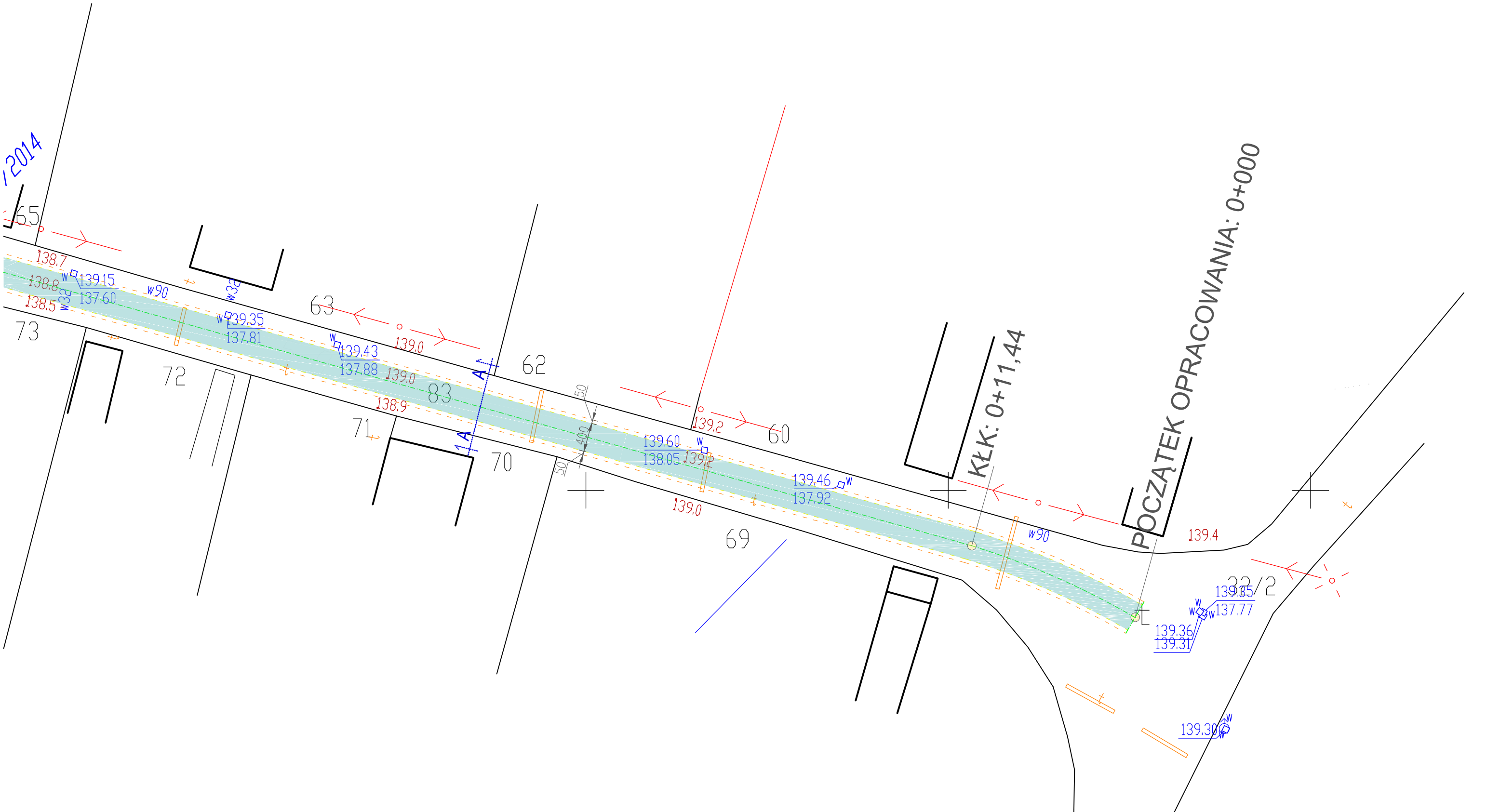
SZCZEGÓŁ KRAWĘDZI JEZDNI SKALA 1:10



KONSTRUKCJA:

1.
 - Warstwa wiążąca z betonu asfaltowego AC16 W 6 cm
 - Warstwa podbudowy z kruszywa łamanego stabilizowanego mechanicznie 0/31,5 mm 9 cm
 - istniejąca stabilizacja/grunt rodzimy
2.
 - Warstwa pobocza z destruktu asfaltowego lub kłms 0/31,5 mm 15 cm
 - grunt rodzimy

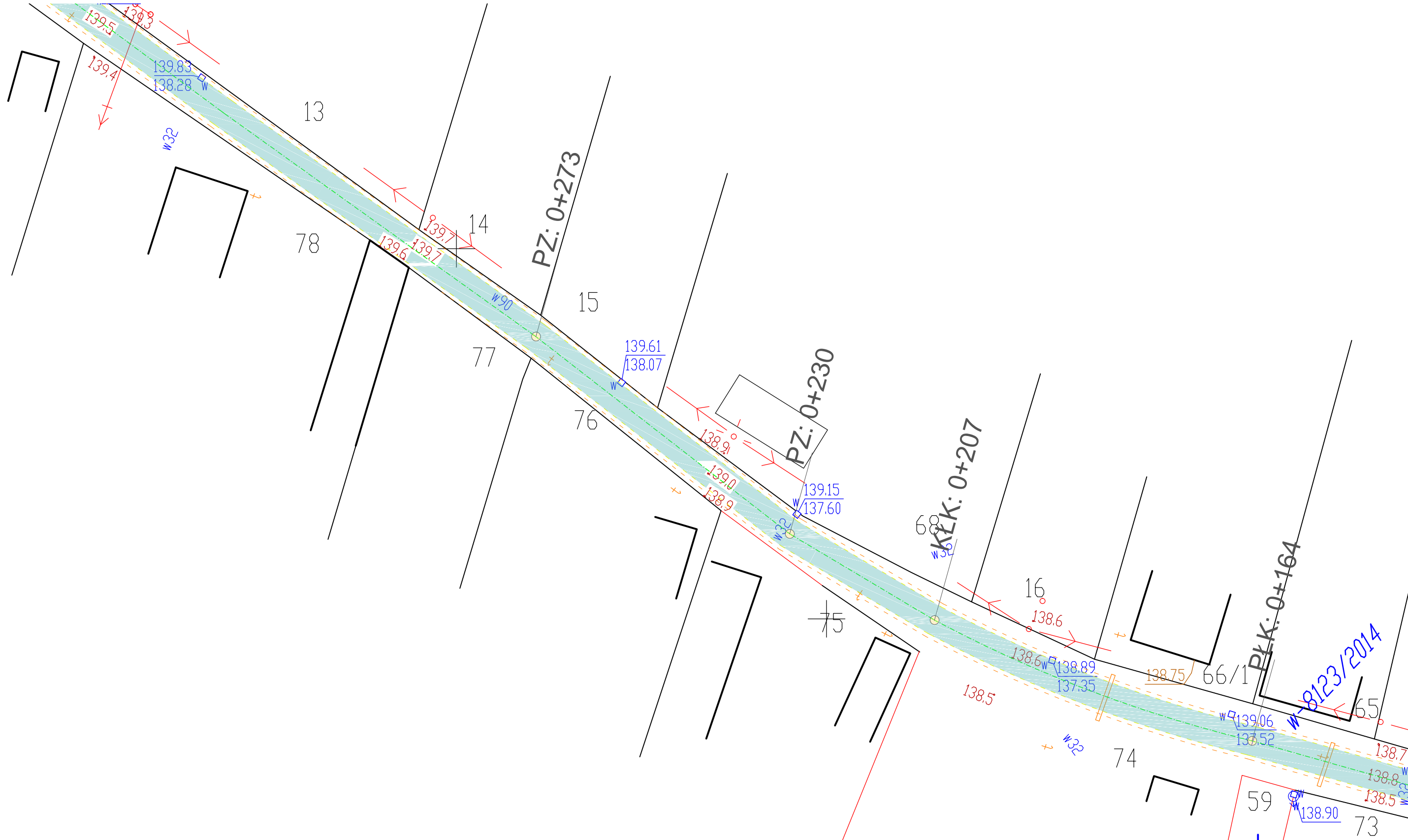
TEMAT, LOKALIZACJA		Remont dróg gminnych na terenie Gminy Warta dz. nr ewid. 566 obręb geod. Glinno	
INWESTOR		Gmina Warta, Rynek im. Wł. St. Reymonta 1, 98-290 Warta	
TEMAT RYSUNKU		Przekroje charakterystyczne	
STADIUM	PROJEKT BUDOWALNO-WYKONAWCZY		
BRANŻA	DROGOWA	PODPIS	
PROJEKTANT	mgr inż. Wiesław Olczyk upr. w spec. konstrukcyjno-bud. nr ewid. 76/01/WŁ		
BRANŻA BUDOWLANA	DATA	SKALA	NR RYS.
	CZERWIEC 2022	1:50	2







LEGENDA

- - - - skrajnia jezdni
- - - - granica pobocza utwardzonego
- . - - oś jezdni
- projektowana jezdnia

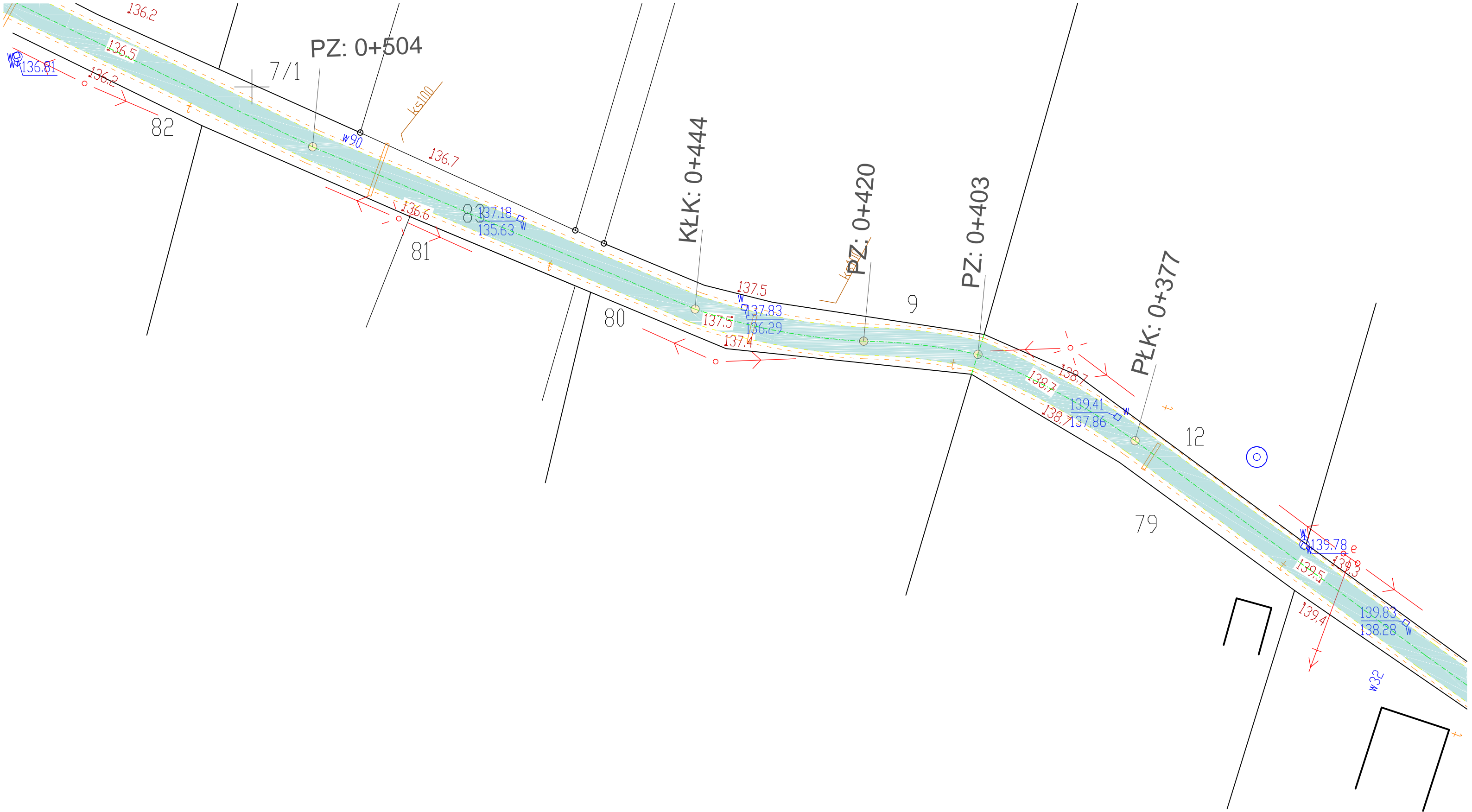
TEMAT, LOKALIZACJA				Remont dróg gminnych na terenie Gminy Warta dz. nr 83, 98 obręb Czartki			
INWESTOR				Gmina Warta Rynek im. Wł. St. Reymonta 1, 98-290 Warta			
TEMAT RYSUNKU				Projekt zagospodarowania terenu			
STADIUM		PROJEKT BUDOWLANY		PODPIS			
PROJEKTANT		mgr inż. Wiesław Olczyk upr. w spec. konstrukcyjno-bud. nr ewid. 76/01/WŁ					
BRANŻA BUDOWLANA		DATA		SKALA		NR RYS.	
		czerwiec 2022		1:500		1/6	



LEGENDA

-  - skrajnia jezdni
-  - granica pobocza utwardzonego
-  - oś jezdni
-  - projektowana jezdnia

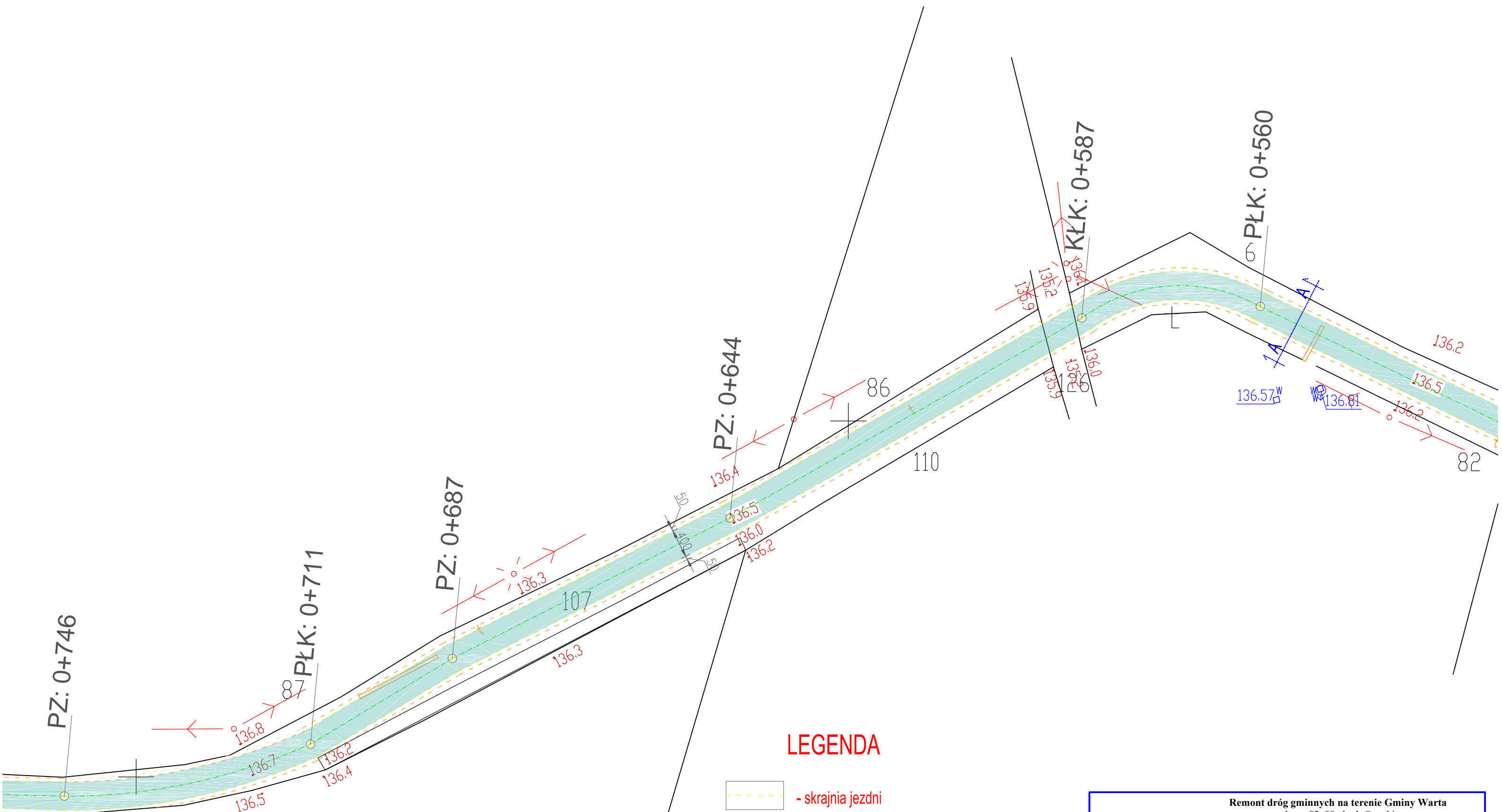
TEMAT, LOKALIZACJA			Remont dróg gminnych na terenie Gminy Warta dz. nr 83, 98 obręb Czartki
INWESTOR			Gmina Warta Rynek im. Wł. St. Reymonta 1, 98-290 Warta
TEMAT RYSUNKU			Projekt zagospodarowania terenu
STADIUM	PROJEKT BUDOWLANY	PODPIS	
PROJEKTANT	mgr inż. Wiesław Olczyk upr. w spec. konstrukcyjno-bud. nr ewid. 76/01/WŁ		
BRANŻA BUDOWLANA	DATA	SKALA	NR RYS.
	czerwiec 2022	1:500	2/6



LEGENDA

- skrajnia jezdni
- granica pobocza utwardzonego
- oś jezdni
- projektowana jezdnia

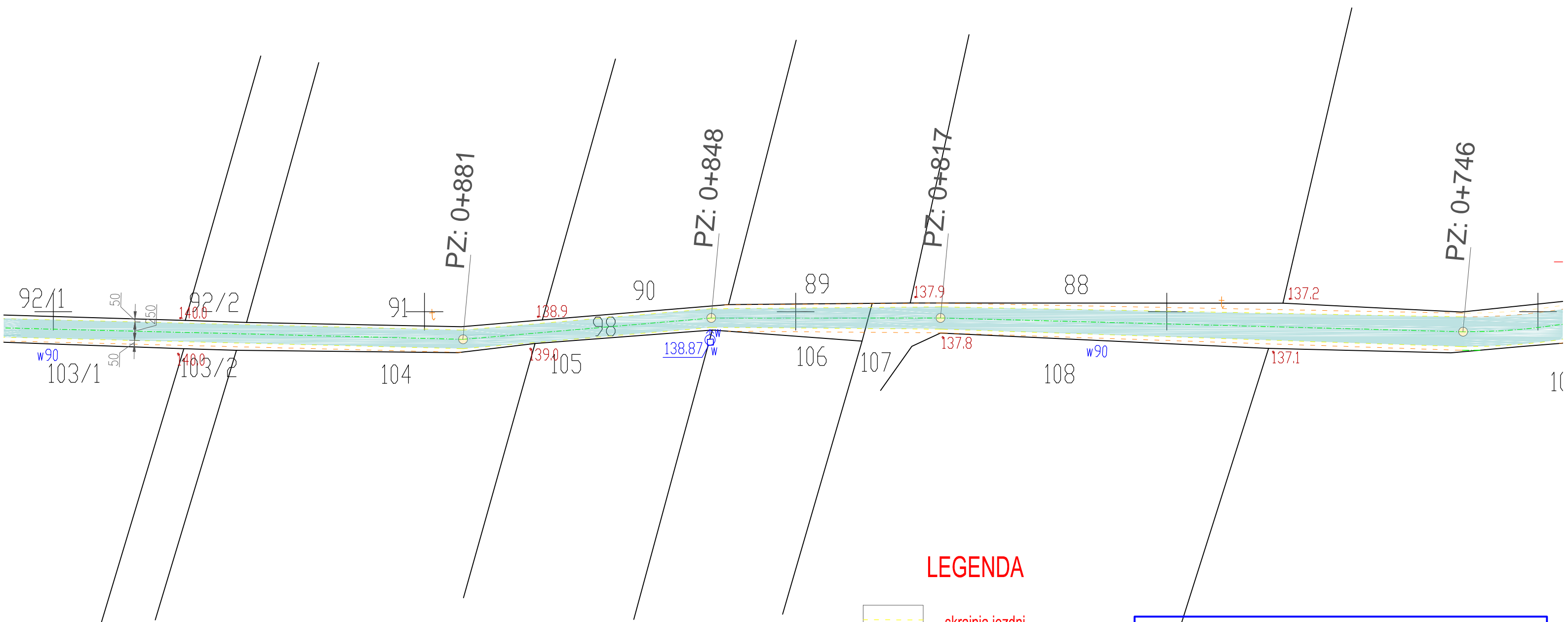
Remont dróg gminnych na terenie Gminy Warta dz. nr 83, 98 obręb Czartki		
Gmina Warta Rynek im. Wł. St. Reymonta 1, 98-290 Warta		
TEMAT RYSUNKU Projekt zagospodarowania terenu		
STADIUM	PROJEKT BUDOWLANY	PODPIS
PROJEKTANT	mgr inż. Wiesław Olczyk upr. w spec. konstrukcyjno-bud. nr ewid. 76/01/WŁ	
BRANŻA BUDOWLANA	DATA	NR RYS.
	czerwiec 2022	SKALA 1:500
		3/6







LEGENDA

- skrajnia jezdni
- granica pobocza utwardzonego
- oś jezdni
- projektowana jezdnia

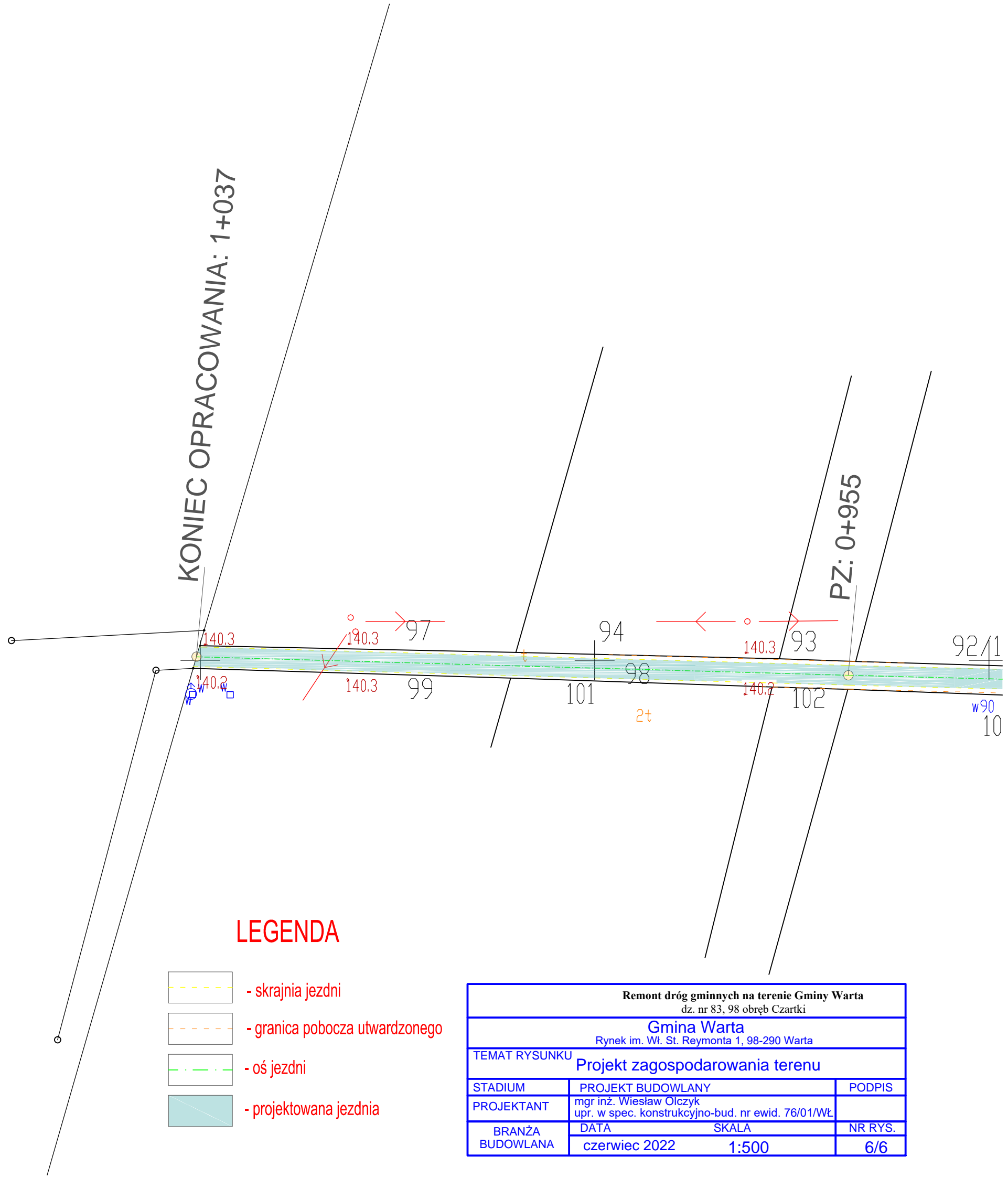
Remont dróg gminnych na terenie Gminy Warta dz. nr 83, 98 obręb Czartki		
Gmina Warta Rynek im. Wł. St. Reymonta 1, 98-290 Warta		
TEMAT RYSUNKU Projekt zagospodarowania terenu		
STADIUM	PROJEKT BUDOWLANY	PODPIS
PROJEKTANT	mgr inż. Wiesław Olczyk upr. w spec. konstrukcyjno-bud. nr ewid. 76/01/WŁ	
BRANŻA BUDOWLANA	DATA czerwiec 2022	SKALA 1:500
		NR RYS. 4/6



LEGENDA

-  - skrajnia jezdni
-  - granica pobocza utwardzonego
-  - oś jezdni
-  - projektowana jezdnia

Remont dróg gminnych na terenie Gminy Warta dz. nr 83, 98 obręb Czartki		
Gmina Warta Rynek im. Wł. St. Reymonta 1, 98-290 Warta		
TEMAT RYSUNKU Projekt zagospodarowania terenu		
STADIUM	PROJEKT BUDOWLANY	PODPIS
PROJEKTANT	mgr inż. Wiesław Olczyk upr. w spec. konstrukcyjno-bud. nr ewid. 76/01/WŁ	
BRANŻA BUDOWLANA	DATA	NR RYS.
	czerwiec 2022	5/6
	SKALA	
	1:500	



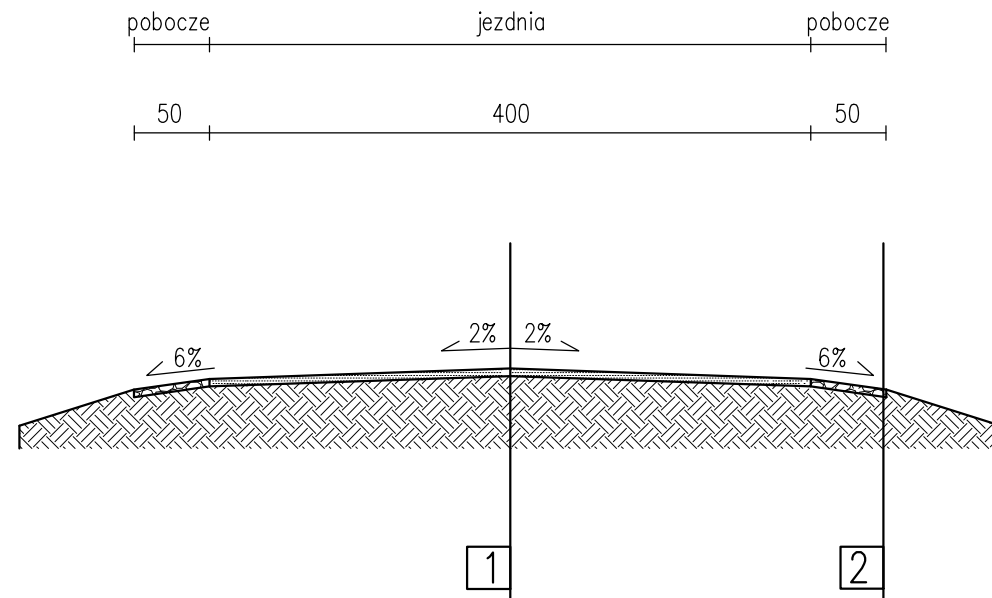
LEGENDA

-  - skrajnia jezdni
-  - granica pobocza utwardzonego
-  - oś jezdni
-  - projektowana jezdnia

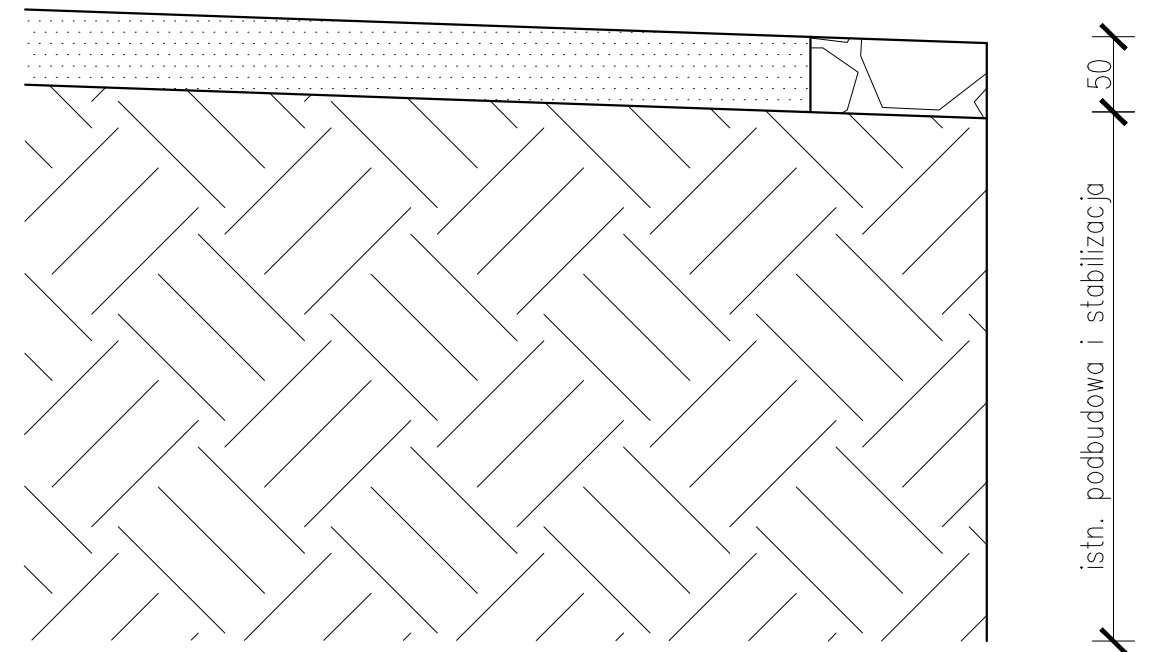
Remont dróg gminnych na terenie Gminy Warta dz. nr 83, 98 obręb Czartki		
Gmina Warta Rynek im. Wł. St. Reymonta 1, 98-290 Warta		
TEMAT RYSUNKU Projekt zagospodarowania terenu		
STADIUM	PROJEKT BUDOWLANY	PODPIS
PROJEKTANT	mgr inż. Wiesław Olczyk upr. w spec. konstrukcyjno-bud. nr ewid. 76/01/WŁ	
BRANŻA BUDOWLANA	DATA	NR RYS.
	czerwiec 2022	6/6
	SKALA	
	1:500	

PRZEKRÓJ A-A

PRZEKRÓJ POPRZECZNY



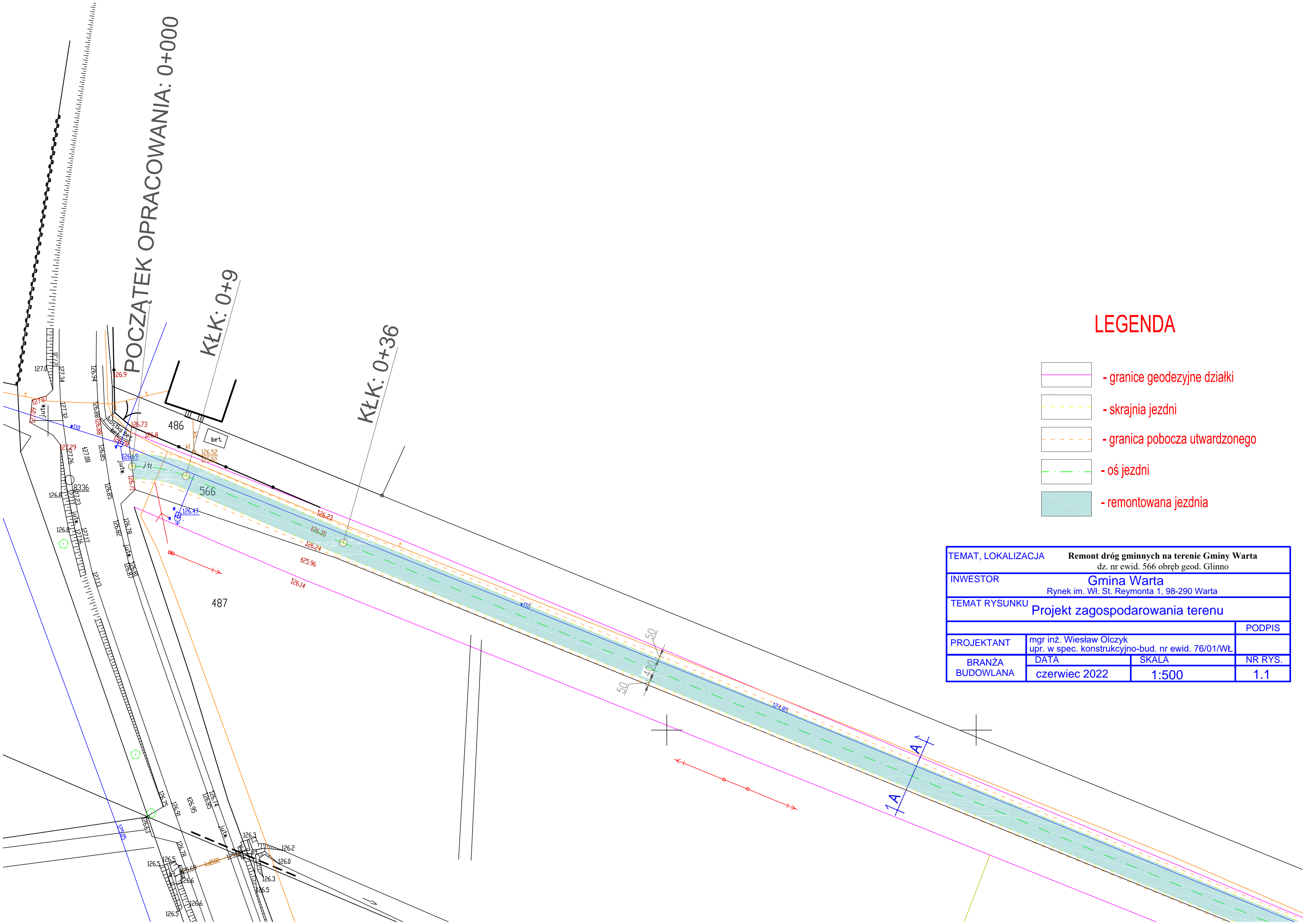
SZCZEGÓŁ PROJEKTOWANEJ KRAWĘDZI JEZDNI SKALA 1:10



KONSTRUKCJA:

1.
 - Warstwa ścieralna z betonu asfaltowego AC11S 5 cm
 - istniejąca podbudowa i stabilizacja
2.
 - Uzupełniająca warstwa pobocza z destruktu asfaltowego lub kłms 0/31,5 mm <5 cm
 - grunt rodzimy

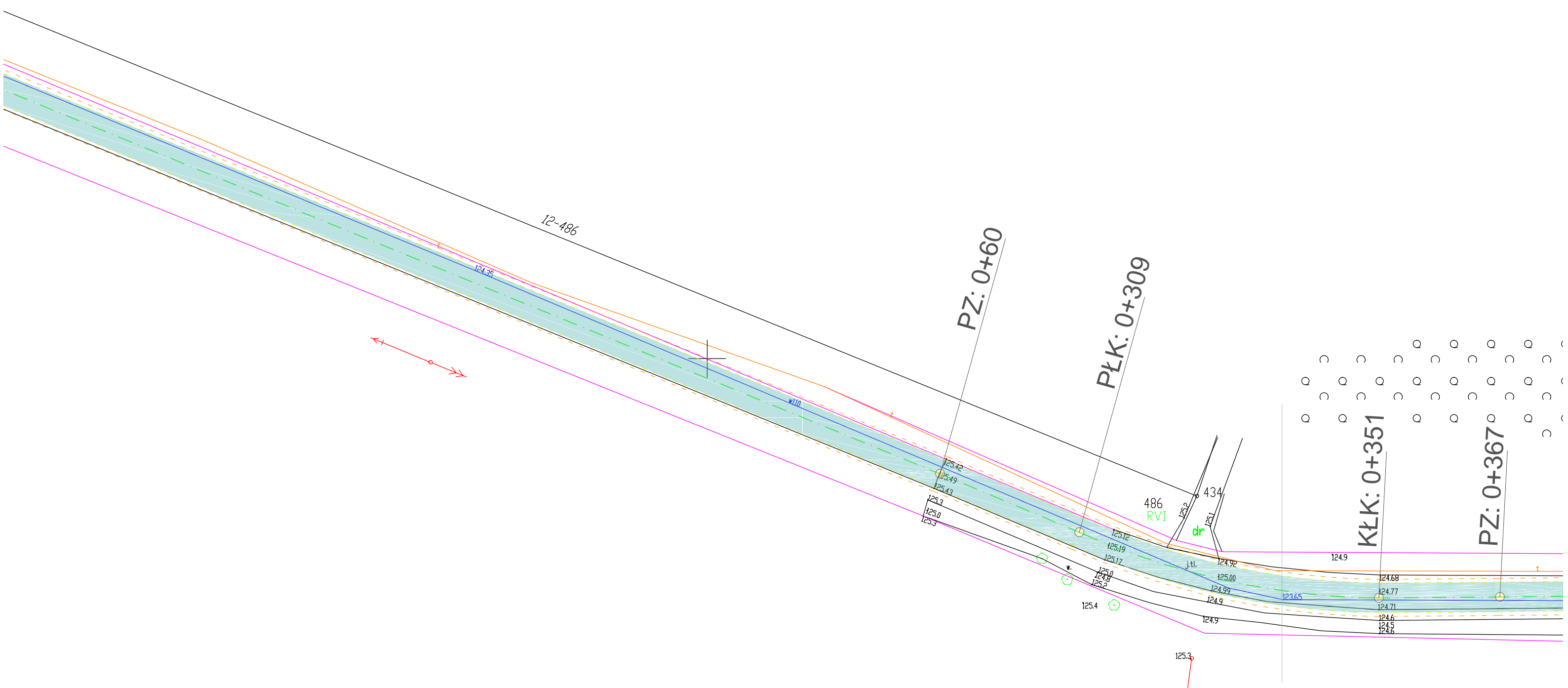
TEMAT, LOKALIZACJA		Remont dróg gminnych na terenie Gminy Warta dz. nr: 521, 522 obręb Pierzchnia Góra, 207 Józefów-Wiktorów, 517, 520 Miedze Lasek	
INWESTOR		Gmina Warta, Rynek im. Wł. St. Reymonta 1, 98-290 Warta	
TEMAT RYSUNKU		Przekroje charakterystyczne	
STADIUM	PROJEKT BUDOWALNO-WYKONAWCZY		
BRANŻA	DROGOWA	PODPIS	
PROJEKTANT	mgr inż. Wiesław Olczyk upr. w spec. konstrukcyjno-bud. nr ewid. 76/01/WŁ		
BRANŻA BUDOWLANA	DATA	SKALA	NR RYS.
	KWIECIEŃ 2022	1:50	2.2








LEGENDA

- granice geodezyjne działki
- skrajnia jezdni
- granica pobocza utwardzonego
- oś jezdni
- remontowana jezdnia

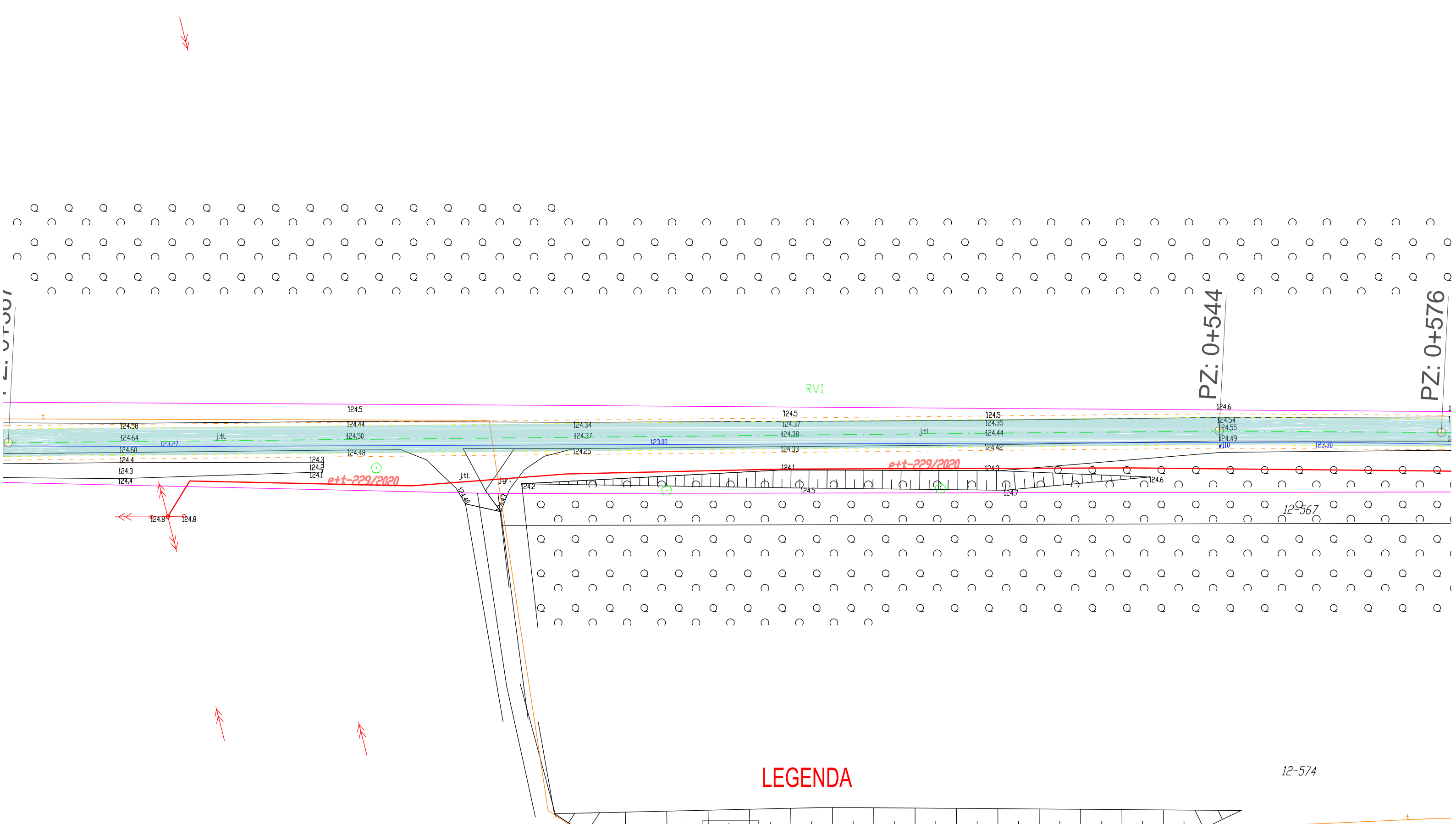
TEMAT, LOKALIZACJA		Remont dróg gminnych na terenie Gminy Warta dz. nr ewid. 566 obręb geod. Glinno	
INWESTOR		Gmina Warta Rynek im. Wł. St. Reymonta 1, 98-290 Warta	
TEMAT RYSUNKU			
Projekt zagospodarowania terenu			
PROJEKTANT		mgr inż. Wiesław Olczyk upr. w spec. konstrukcyjno-bud. nr ewid. 76/01/WŁ	
BRANŻA BUDOWLANA		DATA	NR RYS.
		czerwiec 2022	1.1
		SKALA	PODPIS
		1:500	



LEGENDA

-  - granice geodezyjne działki
-  - skrajnia jezdni
-  - granica pobocza utwardzonego
-  - oś jezdni
-  - remontowana jezdnia

TEMAT, LOKALIZACJA		Remont dróg gminnych na terenie Gminy Warta dz. nr ewid. 566 obręb geod. Glinno	
INWESTOR		Gmina Warta Rynek im. Wł. St. Reymonta 1, 98-290 Warta	
TEMAT RYSUNKU		Projekt zagospodarowania terenu	
PROJEKTANT	mgr inż. Wiesław Olczyk upr. w spec. konstrukcyjno-bud. nr ewid. 76/01/WŁ.	PODPIS	
BRANŻA BUDOWLANA	DATA czerwiec 2022	SKALA 1:500	NR RYS. 1.2



PZ: 0+544

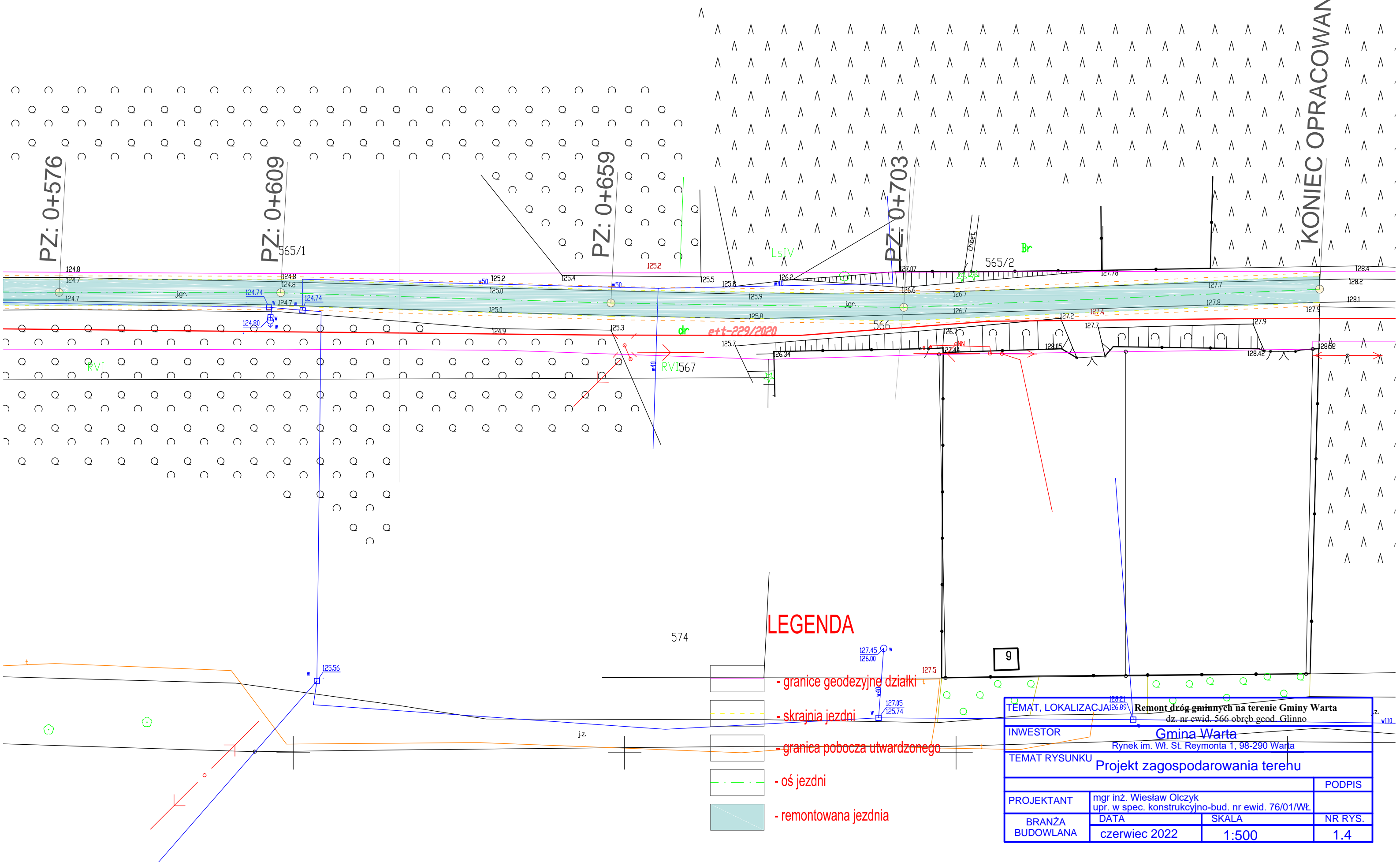
PZ: 0+576

LEGENDA

- granice geodezyjne dzialki
- skrajnia jezdni
- granica pobocza utwardzonego
- oś jezdni
- remontowana jezdnia

TEMAT, LOKALIZACJA				Remont dróg gminnych na terenie Gminy Warta dz. nr ewid. 566 obręb geod. Glinno	
INWESTOR				Gmina Warta Rynek j.m. Wł. St. Reymonta 1, 98-290 Warta	
TEMAT RYSUNKU				Projekt zagospodarowania terenu	
PROJEKTANT		mgr inż. Wiesław Olczyk upr. w spec. konstrukcyjno-bud. nr ewid. 76/01/WŁ		PODPIS	
BRANŻA BUDOWLANA		DATA	SKALA	NR RYS.	
		czerwiec 2022	1:500	1.3	

KONIEC OPRACOWANIA: 0+766



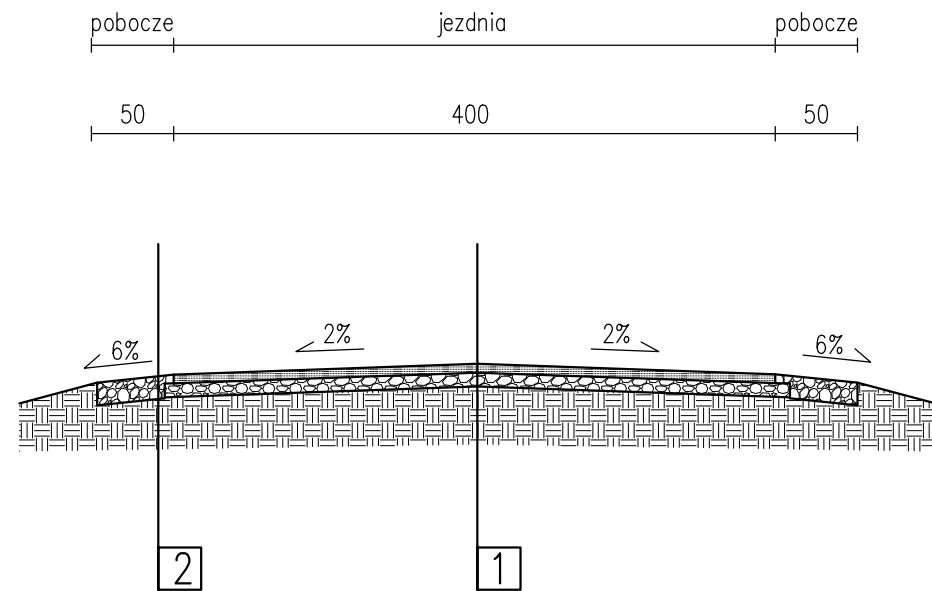
LEGENDA

- granice geodezyjne działki
- skrajnia jezdni
- granica pobocza utwardzonego
- oś jezdni
- remontowana jezdnia

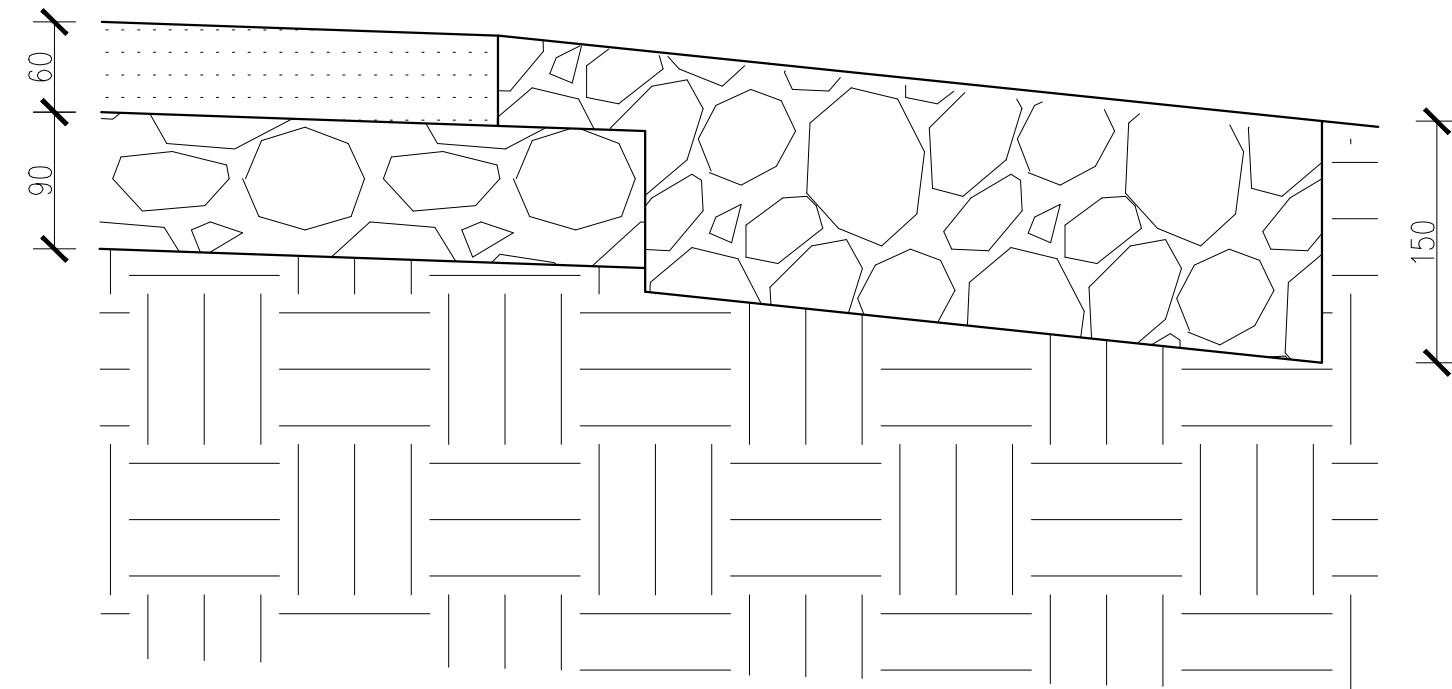
TEMAT, LOKALIZACJA Remont dróg gminnych na terenie Gminy Warta dz. nr ewid. 566 obręb geod. Glinno			
INWESTOR Gmina Warta Rynek im. Wł. St. Reymonta 1, 98-290 Warta			
TEMAT RYSUNKU Projekt zagospodarowania terenu			
PROJEKTANT		PODPIS	
mgr inż. Wiesław Olczyk upr. w spec. konstrukcyjno-bud. nr ewid. 76/01/WŁ.			
BRANŻA BUDOWLANA	DATA	SKALA	NR RYS.
	czerwiec 2022	1:500	1.4

PRZEKRÓJ A-A

PRZEKRÓJ POPRZECZNY



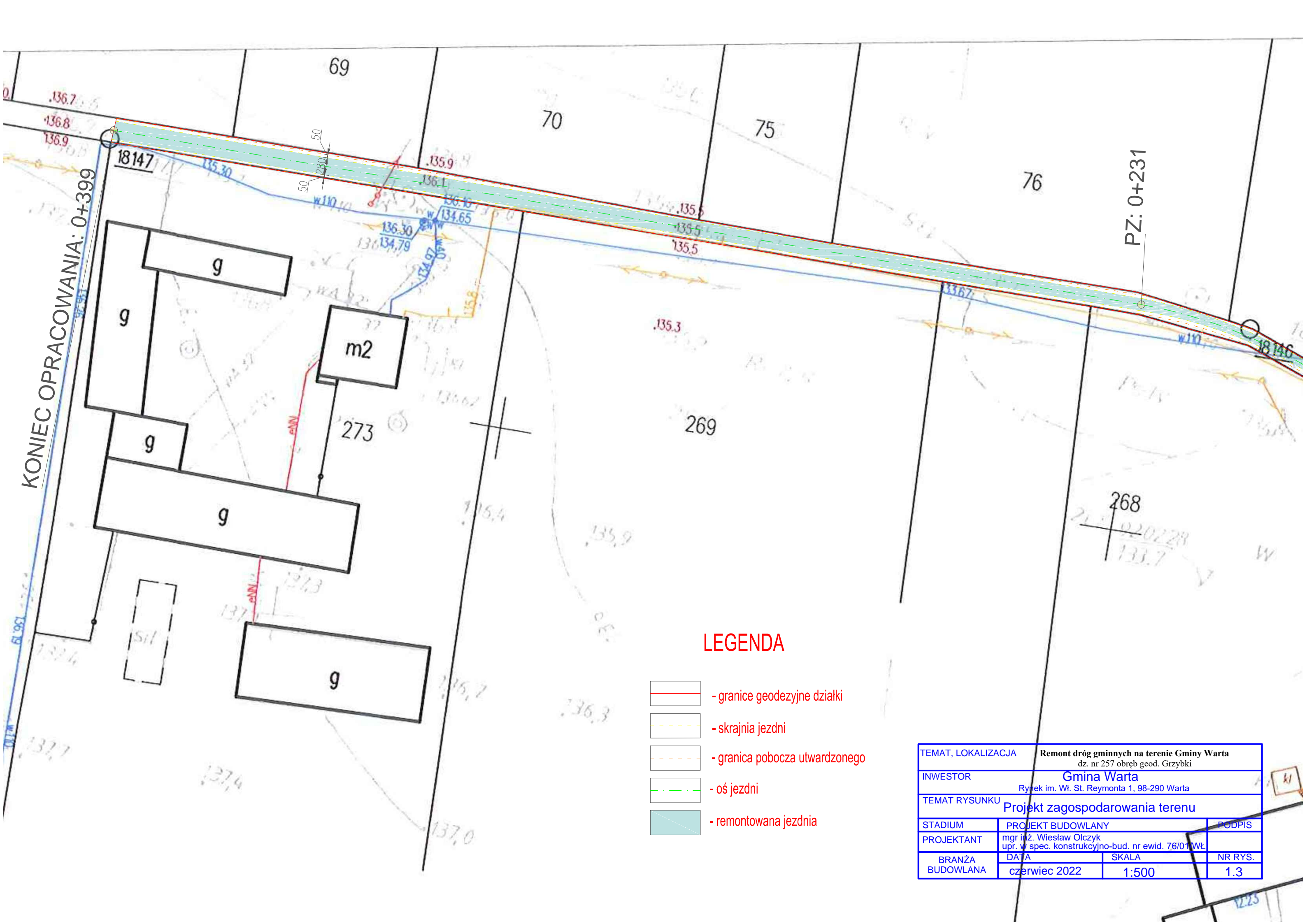
SZCZEGÓŁ KRAWĘDZI JEZDNI SKALA 1:10



KONSTRUKCJA:

1.
 - Warstwa wiążąca z betonu asfaltowego AC16 W 6 cm
 - Warstwa podbudowy z kruszywa łamanego stabilizowanego mechanicznie 0/31,5 mm 9 cm
 - istniejąca stabilizacja/grunt rodzimy
2.
 - Warstwa pobocza z destruktu asfaltowego lub kłms 0/31,5 mm 15 cm
 - grunt rodzimy

TEMAT, LOKALIZACJA		Remont dróg gminnych na terenie Gminy Warta dz. nr ewid. 566 obręb geod. Glinno	
INWESTOR		Gmina Warta, Rynek im. Wł. St. Reymonta 1, 98-290 Warta	
TEMAT RYSUNKU		Przekroje charakterystyczne	
STADIUM	PROJEKT BUDOWALNO-WYKONAWCZY		
BRANŻA	DROGOWA	PODPIS	
PROJEKTANT	mgr inż. Wiesła Olczyk upr. w spec. konstrukcyjno-bud. nr ewid. 76/01/WŁ		
BRANŻA BUDOWLANA	DATA	SKALA	NR RYS.
	CZERWIEC 2022	1:50	2



KONIEC OPRACOWANIA: 0+399

PZ: 0+231

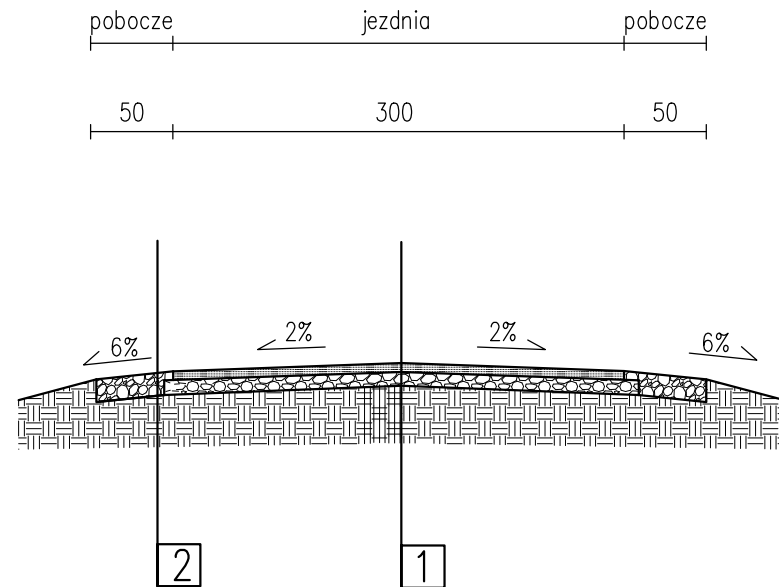
LEGENDA

-  - granice geodezyjne działki
-  - skrajnia jezdni
-  - granica pobocza utwardzonego
-  - oś jezdni
-  - remontowana jezdnia

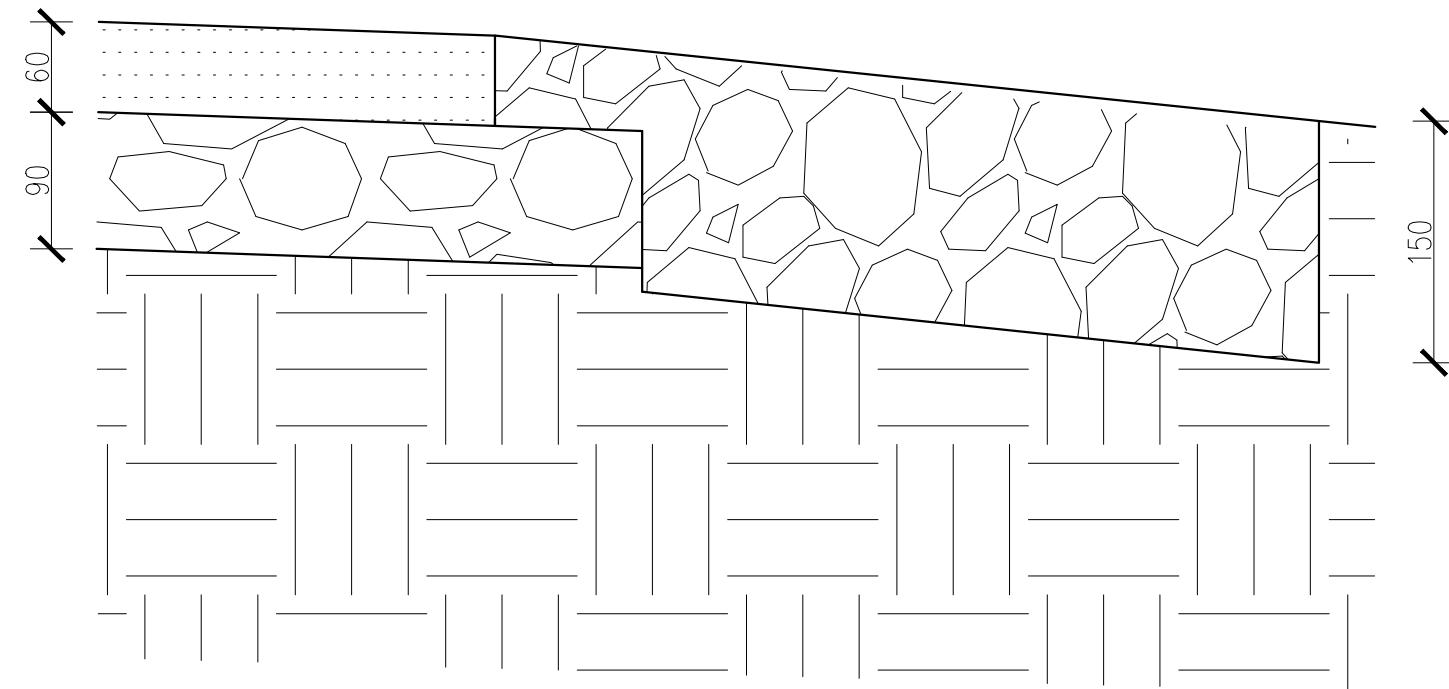
TEMAT, LOKALIZACJA	Remont dróg gminnych na terenie Gminy Warta dz. nr 257 obręb geod. Grzybki		
INWESTOR	Gmina Warta Rynek im. Wł. St. Reymonta 1, 98-290 Warta		
TEMAT RYSUNKU	Projekt zagospodarowania terenu		
STADIUM	PROJEKT BUDOWLANY	PODPIS	
PROJEKTANT	mgr inż. Wiesław Olczyk upr. w spec. konstrukcyjno-bud. nr ewid. 76/01/WŁ		
BRANŻA BUDOWLANA	DATA	SKALA	NR RYS.
	czerwiec 2022	1:500	1.3

PRZEKRÓJ A-A

PRZEKRÓJ POPRZECZNY



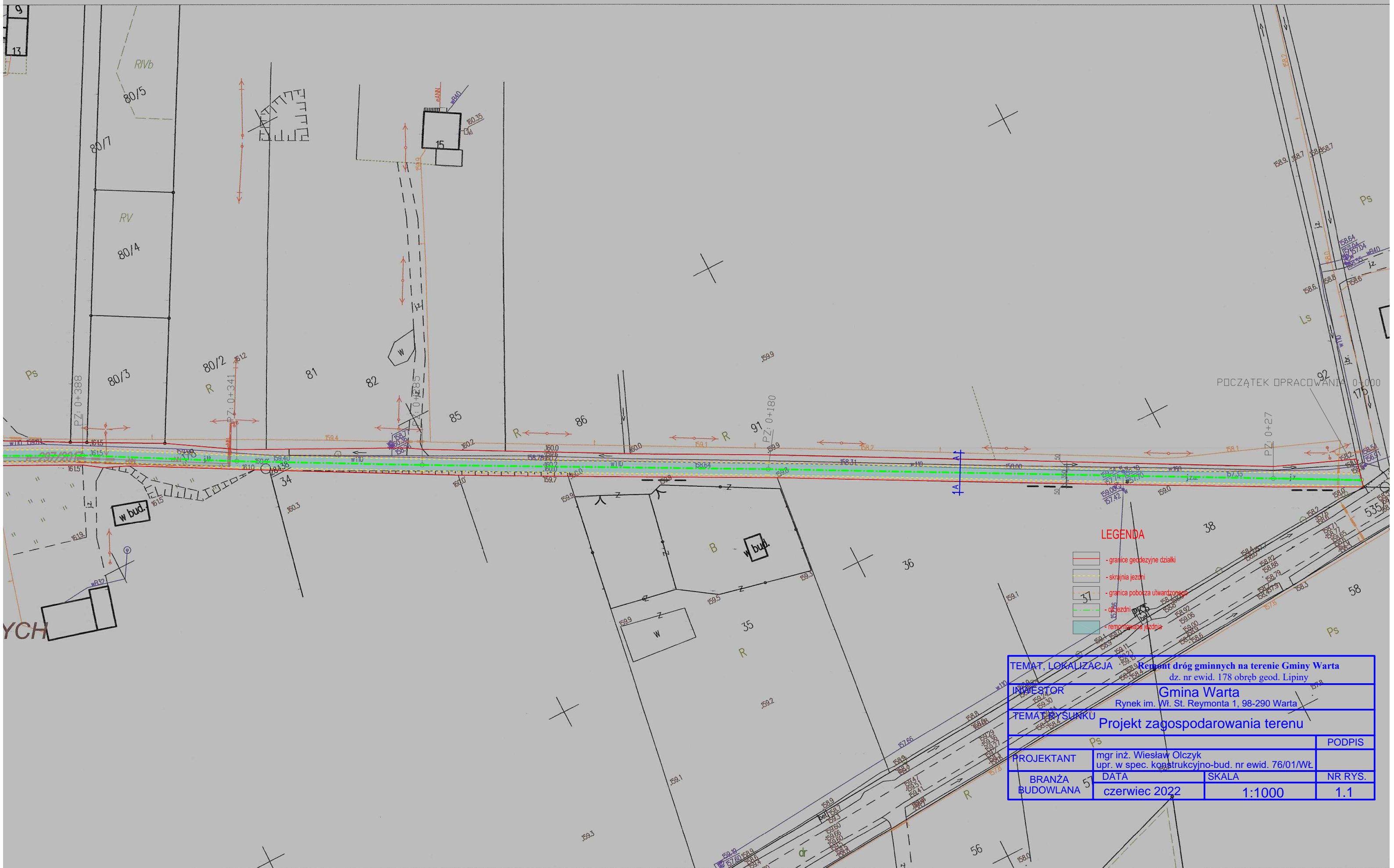
SZCZEGÓŁ KRAWĘDZI JEZDNI SKALA 1:10



KONSTRUKCJA:

1.
 - Warstwa wiążąca z betonu asfaltowego AC16 W 6 cm
 - Warstwa podbudowy z kruszywa łamanego stabilizowanego mechanicznie 0/31,5 mm 9 cm
 - istniejąca stabilizacja/grunt rodzimy
2.
 - Warstwa pobocza z destruktuasfaltowego lub kłms 0/31,5 mm 15 cm
 - grunt rodzimy

TEMAT, LOKALIZACJA		Remont dróg gminnych na terenie Gminy Warta dz. nr 257 obręb geod. Grzybki	
INWESTOR		Gmina Warta, Rynek im. Wł. St. Reymonta 1, 98-290 Warta	
TEMAT RYSUNKU		Przekroje charakterystyczne	
STADIUM	PROJEKT BUDOWALNO-WYKONAWCZY		
BRANŻA	DROGOWA	PODPIS	
PROJEKTANT	mgr inż. Wiesław Olczyk upr. w spec. konstrukcyjno-bud. nr ewid. 76/01/WŁ		
BRANŻA BUDOWLANA	DATA	SKALA	NR RYS.
	CZERWIEC 2022	1:50	2



LEGENDA

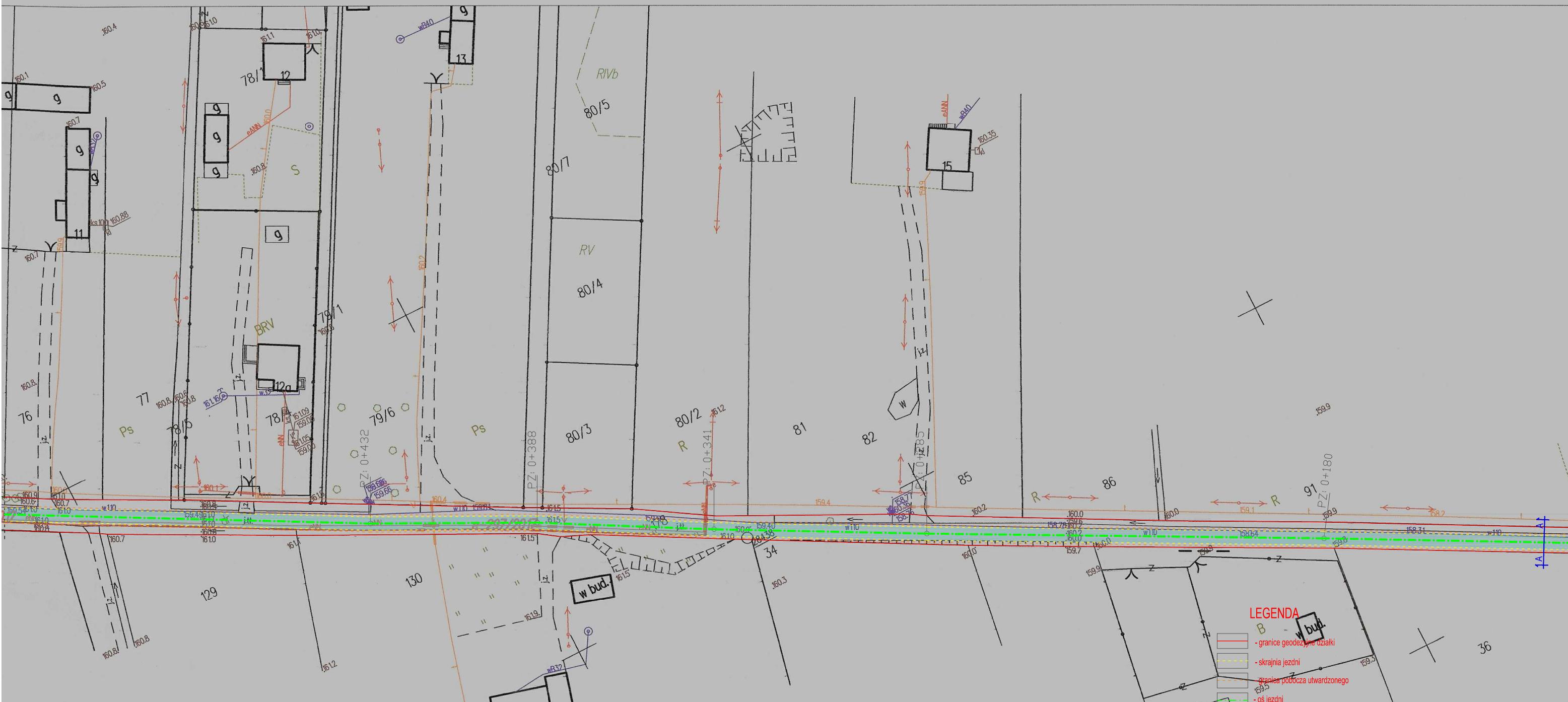
- granice geodezyjne działki
- skrajnia jezdni
- granica pobocza utwardzonego
- jezdnia
- remontowana jezdnia

TEMAT, LOKALIZACJA Remont dróg gminnych na terenie Gminy Warta dz. nr ewid. 178 obręb geod. Lipiny	
INWESTOR Gmina Warta Rynek im. Wł. St. Reymonta 1, 98-290 Warta	
TEMAT RYSUNKU Projekt zagospodarowania terenu	
PROJEKTANT	mgr inż. Wiesław Olczyk upr. w spec. konstrukcyjno-bud. nr ewid. 76/01/WŁ
BRANŻA BUDOWLANA	5
DATA	czerwiec 2022
SKALA	1:1000
NR RYS.	1.1

PODPIIS

NR RYS.

1.1



MAPA DO CELÓW OPINIODAWCZYCH
Skala: 1:1000

Gmina Warta, ark.2 (2)
 Obręb : Lipiny Kol. dz.178

Poświadczą się zgodność niniejszej kopii z treścią materiału państwowego zasobu geodezyjnego i kartograficznego	
Organ prowadzący PZGiK	STAROSTA SIERADZKI
Nazwa materiału zasobu	kopia mapy zasadniczej
Identyfikator ewidencyjny materiału zasobu	
Data wykonania kopii	24.02.2021
Imię, nazwisko i podpis osoby reprezentującej organ	Z up. STAROSTY Dariusz Śmichura /Kierownik/

LEGENDA

	B
	- granice geodezyjne działki
	- skrajnia jezdni
	- granica pobocza utwardzonego
	- oś jezdni
	- remontowana jezdnia

TEMAT, LOKALIZACJA	Remont dróg gminnych na terenie Gminy Warta dz. nr ewid. 178 obręb geod. Lipiny		
INWESTOR	Gmina Warta Rynek im. Wł. St. Reymonta 1, 98-290 Warta		
TEMAT RYSUNKU	Projekt zagospodarowania terenu		
PROJEKTANT	mgr inż. Wiesław Olczyk upr. w spec. konstrukcyjno-bud. nr ewid. 7600/PWL		
BRANŻA BUDOWLANA	DATA	SKALA	NR RYS
	czerwiec 2022	1:1000	1.2



- LEGENDA**
- granice geodezyjne dzialki
 - skrajnia jezdni
 - granica pobocza utwardzonego
 - os jezdni
 - remontowana jezdnia

TEMAT, LOKALIZACJA		Remont dróg gminnych na terenie Gminy Warta dz. nr ewid. 178 obręb geod. Lipiny	
INWESTOR		Gmina Warta Rynek im. Wł. St. Reymonta 1, 98-290 Warta	
TEMAT RYSUNKU		Projekt zagospodarowania terenu	
PROJEKTANT		mgr inż. Wiesław Olczyk upr. w spec. konstrukcyjno-bud. nr ewid. 76/01/WŁ	
BRANŻA BUDOWLANA	DATA	SKALA	NR RYS.
	czerwiec 2022	1:500	1.3
			PODPIS



MAPA DO CELÓW OPINIODAWCZYCH
Skala: 1:1000

Gmina Warta, ark.1(2)
Obręb : Lipiny Kol. dz.178

Poświadczam zgodność niniejszej kopii z treścią materiału państwowego zasobu geodezyjnego i kartograficznego	
Organ prowadzący PZGiK	STAROSTA SIERADZKI
Nazwa materiału zasobu	kopia mapy zasadniczej
Identyfikator ewidencyjny materiału zasobu	
Data wykonania kopii	24.02.2021
Imię, nazwisko i podpis osoby reprezentującej organ	Z up. STAROSTY Dariusz Śmichura (Kierownik)

LEGENDA

- granice geodezyjne działki
- skrajnia jezdni
- granica pobocza utwardzonego
- oś jezdni
- remontowana jezdnia

TEMAT, LOKALIZACJA		Remont dróg gminnych na terenie Gminy Warta dz. nr ewid. 178 obręb geod. Lipiny	
INWESTOR		Gmina Warta Rynek im. Wł. St. Reymonta 1, 98-290 Warta	
TEMAT RYSUNKU			
Projekt zagospodarowania terenu			
			PODPIS
PROJEKTANT	mgr inż. Wiesław Olczyk upr. w spec. konstrukcyjno-bud. nr ewid. 76/01/WŁ		
BRANŻA BUDOWLANA	DATA	SKALA	NR RYS.
	czerwiec 2022	1:500	1.4



LEGENDA

-  - granice geodezyjne dzialki
-  - skrajnia jezdni
-  - granica pobocza utwardzonego
-  - oś jezdni
-  - remontowana jezdnia

TEMAT, LOKALIZACJA		Remont dróg gminnych na terenie Gminy Warta dz. nr ewid. 178 obręb geod. Lipiny	
INWESTOR		Gmina Warta Rynek im. Wł. St. Reymonta 1, 98-290 Warta	
TEMAT RYSUNKU		Projekt zagospodarowania terenu	
PROJEKTANT	mgr inż. Wiesław Olczyk upr. w spec. konstrukcyjno-bud. nr ewid. 76/01/WŁ	PODPIS	
BRANŻA BUDOWLANA	DATA czerwiec 2022	SKALA 1:500	NR RYS. 1.5

MAPA DO CELÓW OPINIODAWCZYCH

Skala: 1:1000

Gmina Warta, ark. 1(2)
Obręb : Lipiny Kol. dz. 178

Poświadczam zgodność niniejszej kopii z treścią materiału państwowego zasobu geodezyjnego i kartograficznego

Organ prowadzący PZGiK	STAROSTA SIERADZKI
Nazwa materiału zasobu	kopia mapy zasadniczej
Identyfikator ewidencyjny materiału zasobu	
Data wykonania kopii	24.02.2021

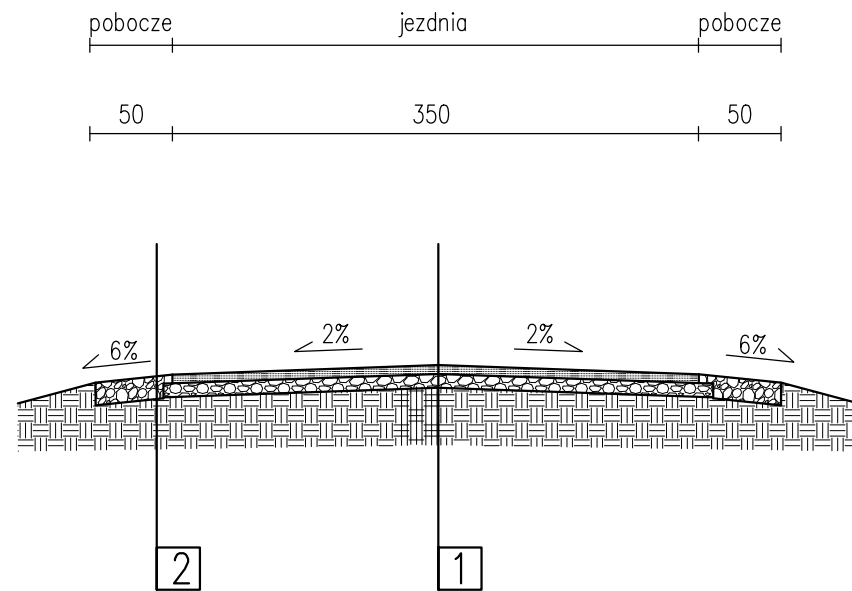
LEGENDA

-  - granice geodezyjne działki
-  - skrajnia jezdni
-  - granica pobocza utwardzonego
-  - oś jezdni
-  - remontowana jezdnia

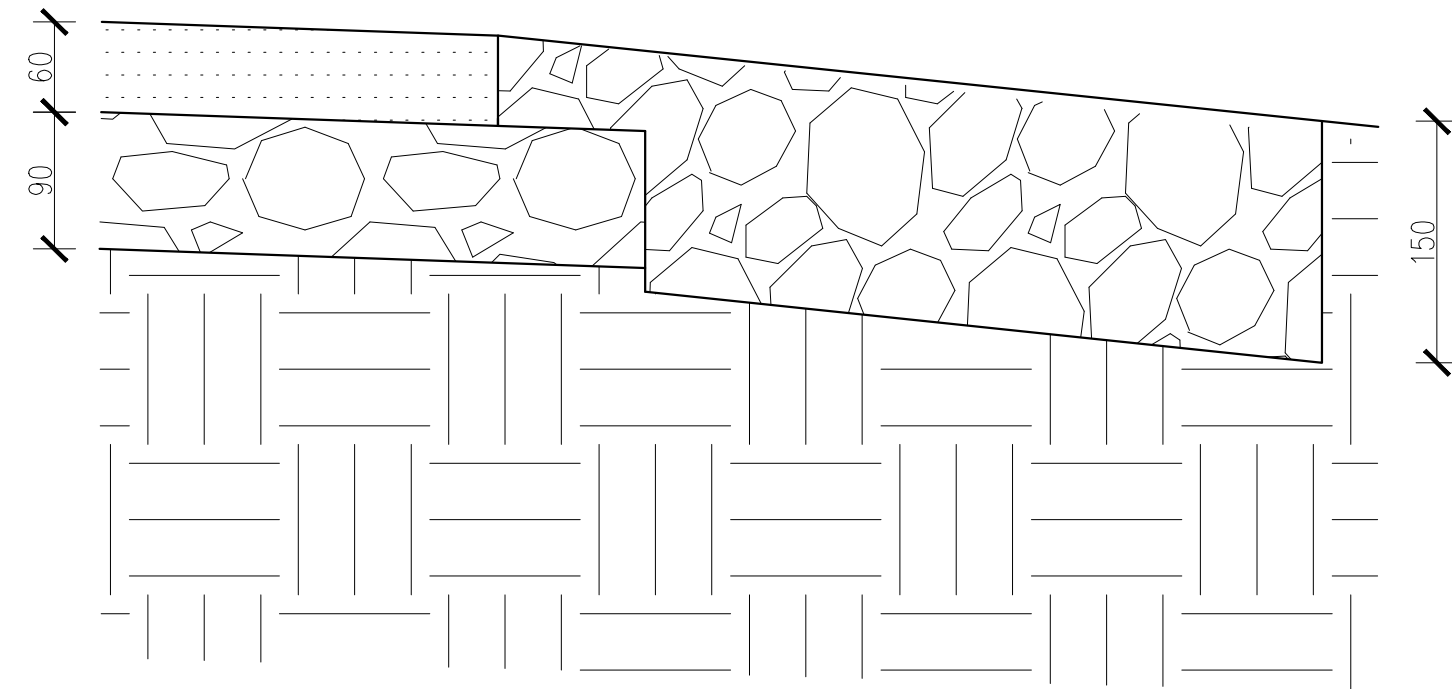
TEMAT, LOKALIZACJA	Remont dróg gminnych na terenie Gminy Warta dz. nr ewid. 178 obręb geod. Lipiny		
INWESTOR	Gmina Warta Rynek im. Wł. St. Reymonta 1, 98-290 Warta		
TEMAT RYSUNKU	Projekt zagospodarowania terenu		
PROJEKTANT	mgr inż. Wiesław Olczyk upr. w spec. konstrukcyjno-bud. nr ewid. 76/01/WŁ	SKALA	NR RYS.
BRANŻA BUDOWLANA	DATA czerwiec 2022	SKALA 1:500	NR RYS. 1.6

PRZEKRÓJ A-A

PRZEKRÓJ POPRZECZNY



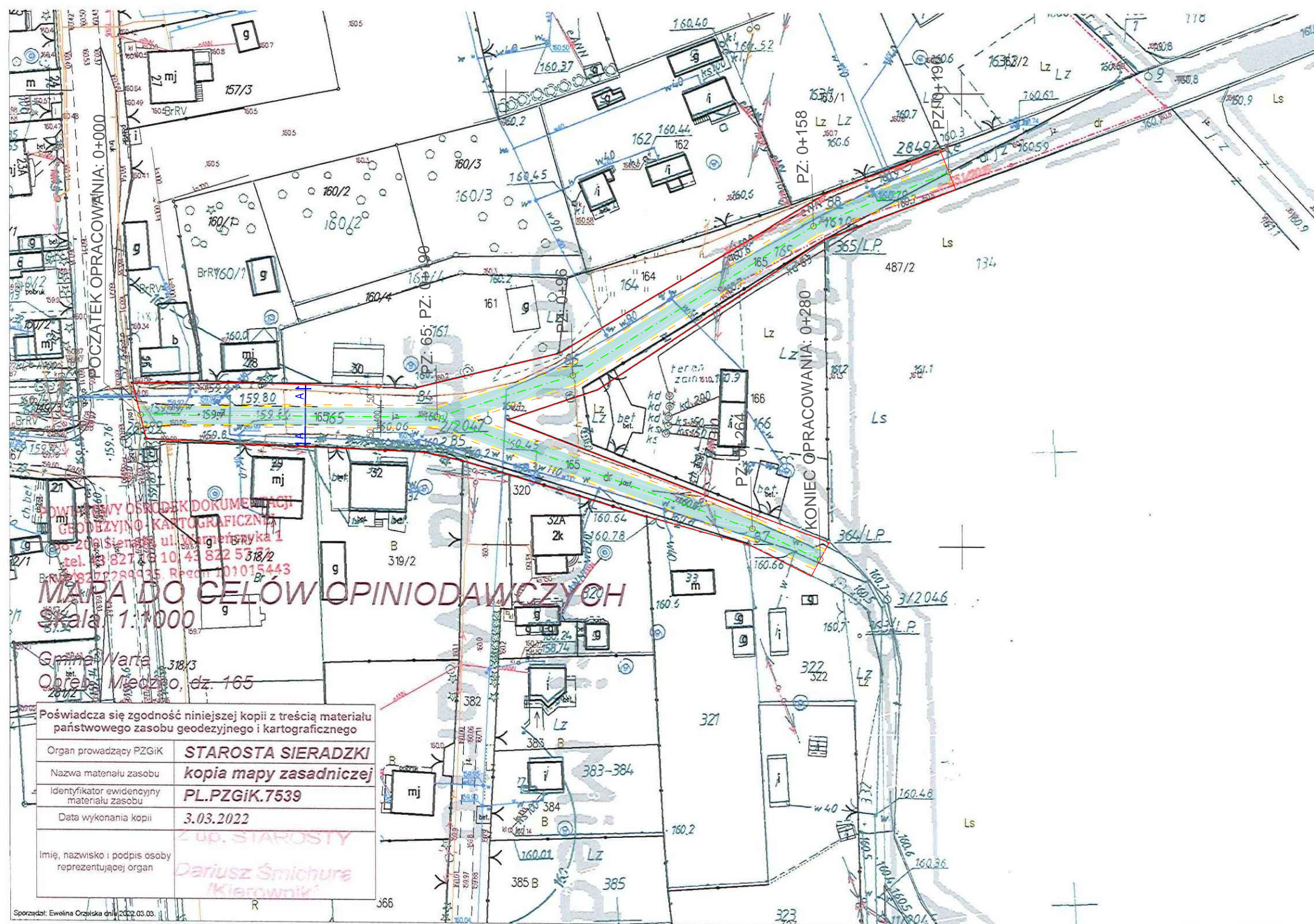
SZCZEGÓŁ KRAWĘDZI JEZDNI SKALA 1:10



KONSTRUKCJA:

1.
 - Warstwa wiążąca z betonu asfaltowego AC16 W 6 cm
 - Warstwa podbudowy z kruszywa łamanego stabilizowanego mechanicznie 0/31,5 mm 9 cm
 - istniejąca stabilizacja/grunt rodzimy
2.
 - Warstwa pobocza z destruktuasfaltowego lub kłms 0/31,5 mm 15 cm
 - grunt rodzimy

TEMAT, LOKALIZACJA		Remont dróg gminnych na terenie Gminy Warta dz. nr 178 obręb geod. Lipiny	
INWESTOR		Gmina Warta, Rynek im. Wł. St. Reymonta 1, 98-290 Warta	
TEMAT RYSUNKU		Przekroje charakterystyczne	
STADIUM	PROJEKT BUDOWALNO-WYKONAWCZY		
BRANŻA	DROGOWA	PODPIS	
PROJEKTANT	mgr inż. Wiesław Olczyk upr. w spec. konstrukcyjno-bud. nr ewid. 76/01/WŁ		
BRANŻA BUDOWLANA	DATA	SKALA	NR RYS.
	CZERWIEC 2022	1:50	2



LEGENDA

- granice geodezyjne działki
- skrajnia jezdni
- granica pobocza utwardzonego
- oś jezdni
- remontowana jezdnia

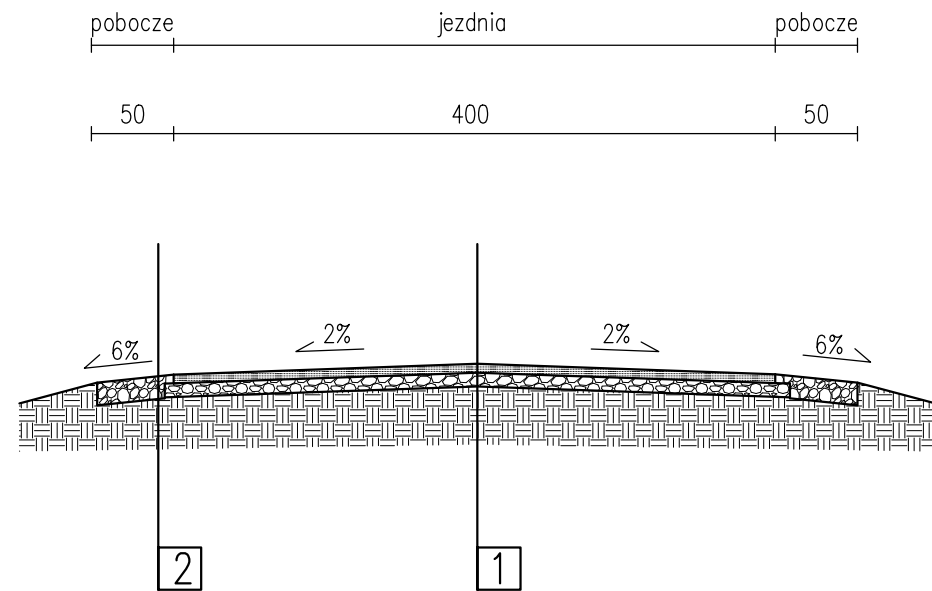
Poświadcza się zgodność niniejszej kopii z treścią materiału państwowego zasobu geodezyjnego i kartograficznego	
Organ prowadzący PZGiK	STAROSTA SIERADZKI
Nazwa materiału zasobu	kopia mapy zasadniczej
Identyfikator ewidencyjny materiału zasobu	PL.PZGiK.7539
Data wykonania kopii	3.03.2022
Z up. STAROSTY	
Imię, nazwisko i podpis osoby reprezentującej organ	Dariusz Śmichura "Kierownik"

Sporządził: Ewelina Orzalska dn. 2022.03.03.

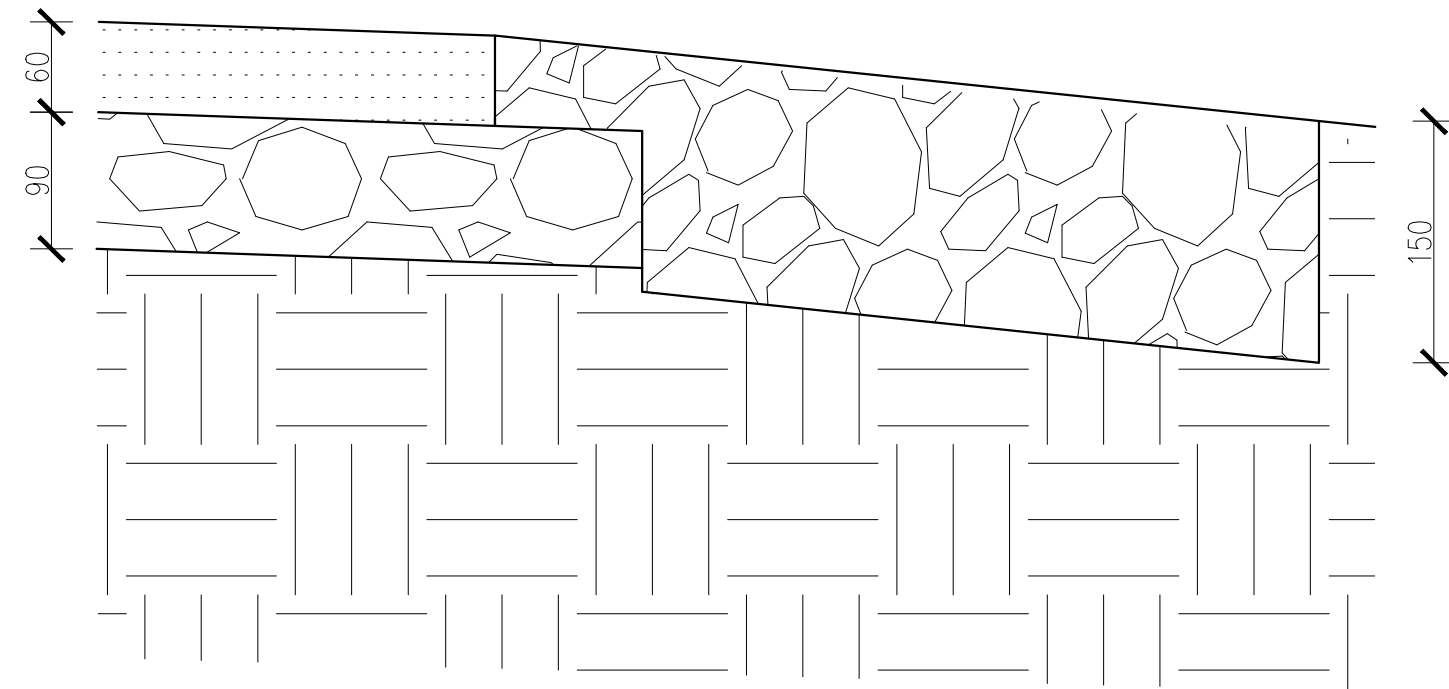
TEMAT, LOKALIZACJA		Remont dróg gminnych na terenie Gminy Warta dz. nr ewid. 165 obręb geod. Miedzno	
INWESTOR		Gmina Warta Rynek im. Wł. St. Reymonta 1, 98-290 Warta	
TEMAT RYSUNKU			
Projekt zagospodarowania terenu			
PROJEKTANT	mgr inż. Wiesław Olczyk upr. w spec. konstrukcyjno-bud. nr ewid. 76/01/WŁ		PODPIS
BRANŻA BUDOWLANA	DATA	SKALA	NR RYS.
	czerwiec 2022	1:1000	1

PRZEKRÓJ A-A

PRZEKRÓJ POPRZECZNY



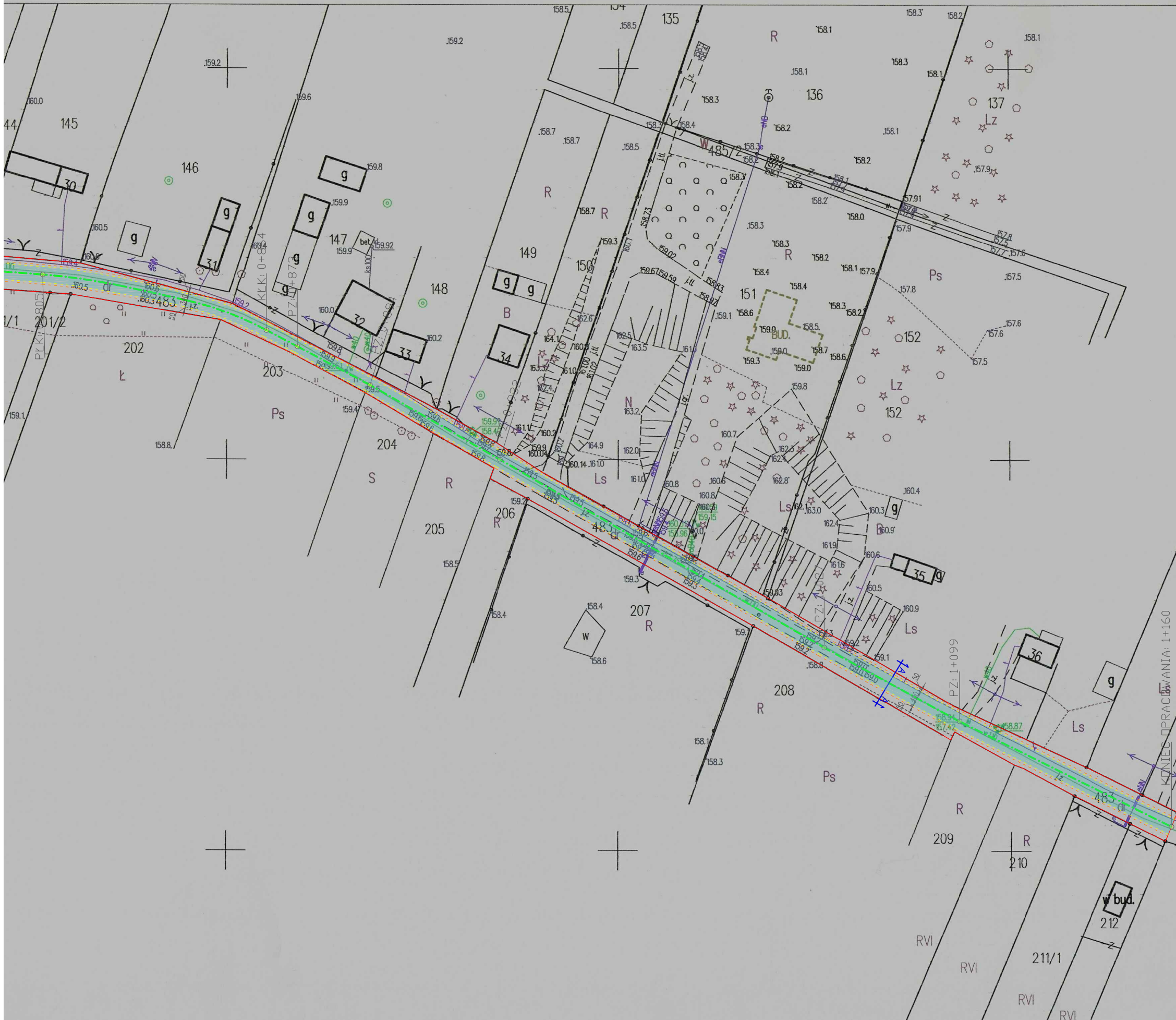
SZCZEGÓŁ KRAWĘDZI JEZDNI SKALA 1:10



KONSTRUKCJA:

1.
 - Warstwa wiążąca z betonu asfaltowego AC16 W 6 cm
 - Warstwa podbudowy z kruszywa łamanego stabilizowanego mechanicznie 0/31,5 mm 9 cm
 - istniejąca stabilizacja/grunt rodzimy
2.
 - Warstwa pobocza z destruktuasfaltowego lub kłms 0/31,5 mm 15 cm
 - grunt rodzimy

TEMAT, LOKALIZACJA		Remont dróg gminnych na terenie Gminy Warta dz. nr 165 obręb geod. Miedzno	
INWESTOR		Gmina Warta, Rynek im. Wł. St. Reymonta 1, 98-290 Warta	
TEMAT RYSUNKU		Przekroje charakterystyczne	
STADIUM	PROJEKT BUDOWALNO-WYKONAWCZY		
BRANŻA	DROGOWA	PODPIS	
PROJEKTANT	mgr inż. Wiesław Olczyk upr. w spec. konstrukcyjno-bud. nr ewid. 76/01/WŁ		
BRANŻA BUDOWLANA	DATA	SKALA	NR RYS.
	CZERWIEC 2022	1:50	2



LEGENDA

- granice geodezyjne działki
- skrajnia jezdni
- granica pobocza utwardzonego
- oś jezdni
- remontowana jezdnia

TEMAT, LOKALIZACJA		Remont dróg gminnych na terenie Gminy Warta dz. nr ewid. 483 obręb geod. Mogilno	
INWESTOR		Gmina Warta Rynek im. Wł. St. Reymonta 1, 98-290 Warta	
TEMAT RYSUNKU		Projekt zagospodarowania terenu	
213			
PROJEKTANT	mgr inż. Wiesław Olczyk upr. w spec. konstrukcyjno-bud. nr ewid. 76/01/WŁ		PODPIS
BRANŻA	DATA	SKALA	NR RYS.
BUDOWLANA	czerwiec 2022	1:1000	1.1



LEGENDA

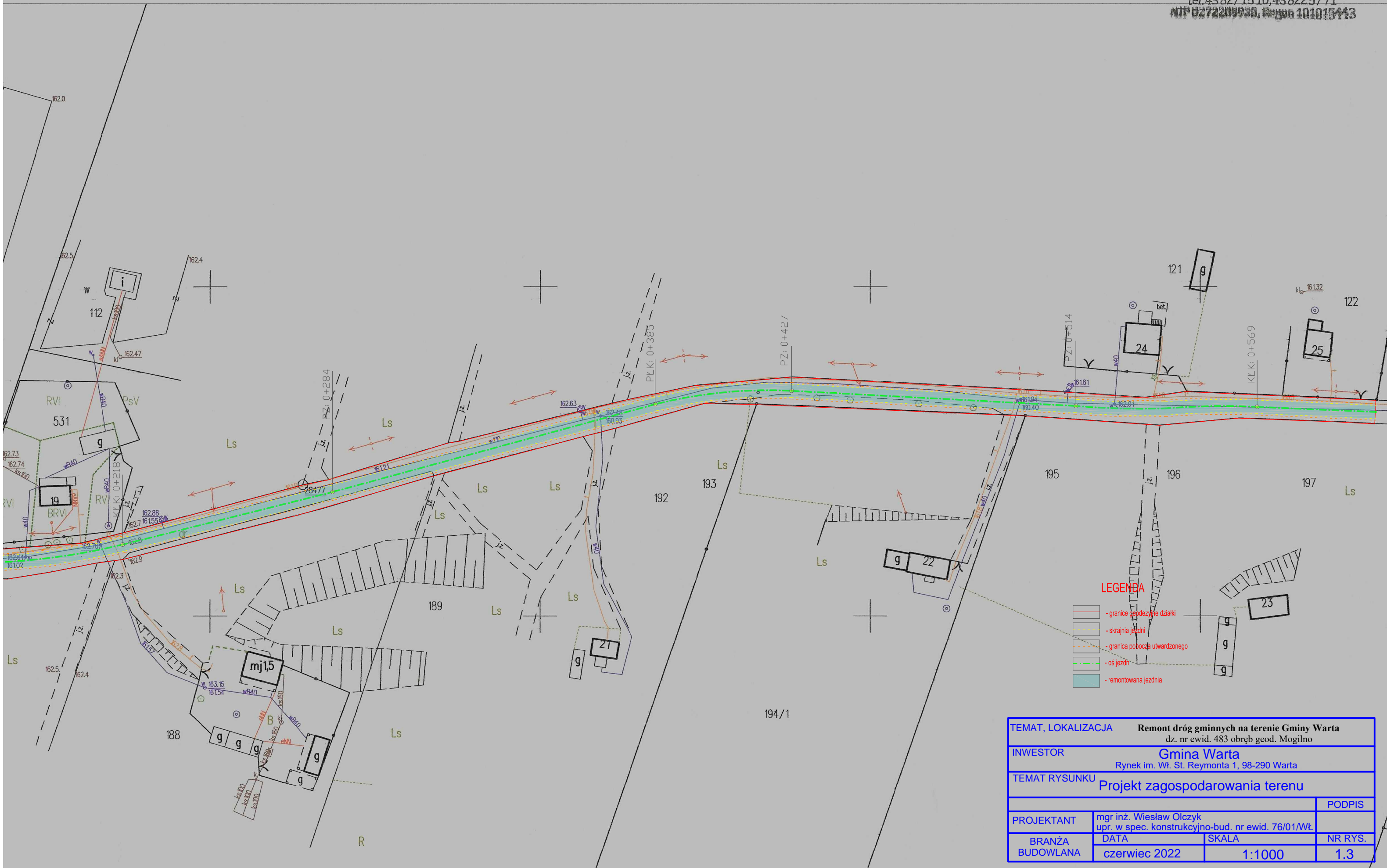
- granice geodezyjne działki
- skrajnia jezdni
- granica pobocza utwardzonego
- oś jezdni
- remontowana jezdnia

MAPA DO CELÓW OPINIODAWCZYCH
Skala: 1:1000

Gmina Warta, ark.2 (2)
Obręb : Mogilno, dz.483

Poświadczą się zgodność niniejszej kopii z treścią materiału państwowego zasobu geodezyjnego i kartograficznego	
Organ prowadzący PZGIK	STAROSTA SIERADZKI
Nazwa materiału zasobu	kopia mapy zasadniczej
Identyfikator ewidencyjny materiału zasobu	
Data wykonania kopii	24.02.2021
Imię, nazwisko i podpis osoby reprezentującej organ	Z up. STAROSTY; Dariusz Śmichura Kierownik

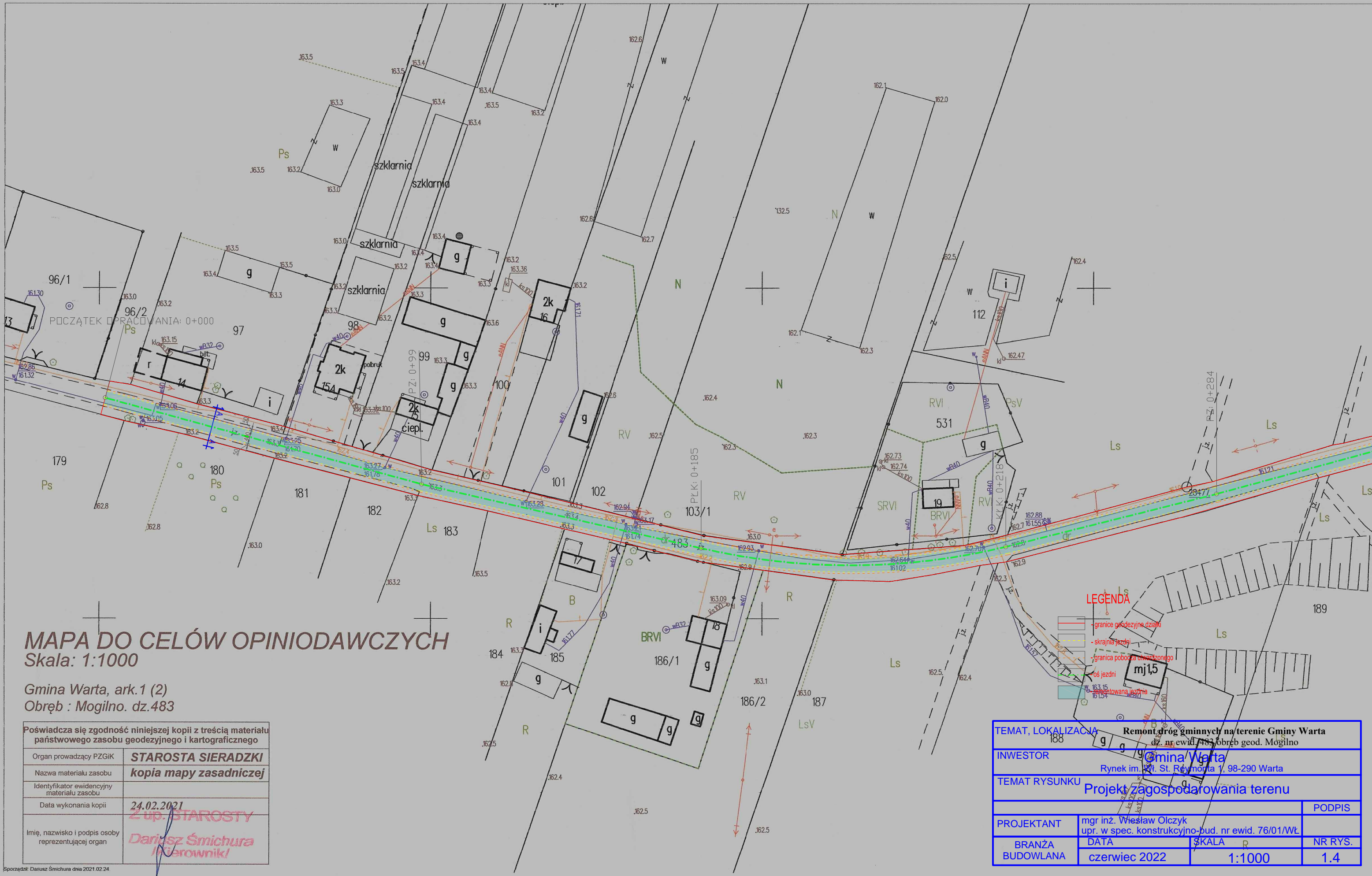
TEMAT, LOKALIZACJA		Remont dróg gminnych na terenie Gminy Warta dz. nr ewid. 483 obręb geod. Mogilno	
INWESTOR		Gmina Warta Rynek im. Wł. St. Reymonta 1, 98-290 Warta	
TEMAT RYSUNKU			
Projekt zagospodarowania terenu			
PROJEKTANT	mgr inż. Wiesław Olczyk upr. w spec. konstrukcyjno-bud. nr ewid. 76/01/WŁ		PODPIS
BRANŻA BUDOWLANA	DATA	SKALA	NR RYS.
	czerwiec 2022	1:1000	1.2



LEGENDA

- granice geodezyjne działki
- skrajnia jezdni
- granica pobocza utwardzonego
- oś jezdni
- remontowana jezdnia

TEMAT, LOKALIZACJA		Remont dróg gminnych na terenie Gminy Warta dz. nr ewid. 483 obręb geod. Mogilno	
INWESTOR		Gmina Warta Rynek im. Wł. St. Reymonta 1, 98-290 Warta	
TEMAT RYSUNKU			
Projekt zagospodarowania terenu			
PROJEKTANT	mgr inż. Wiesław Olczyk upr. w spec. konstrukcyjno-bud. nr ewid. 76/01/WŁ		PODPIS
BRANŻA BUDOWLANA	DATA	SKALA	NR RYS.
	czerwiec 2022	1:1000	1.3



MAPA DO CELÓW OPINIODAWCZYCH
Skala: 1:1000

Gmina Warta, ark.1 (2)
Obręb : Mogilno. dz.483

Poświadczam zgodność niniejszej kopii z treścią materiału państwowego zasobu geodezyjnego i kartograficznego	
Organ prowadzący PZGiK	STAROSTA SIERADZKI
Nazwa materiału zasobu	kopia mapy zasadniczej
Identyfikator ewidencyjny materiału zasobu	
Data wykonania kopii	24.02.2021
Imię, nazwisko i podpis osoby reprezentującej organ	Z up. STAROSTY Dariusz Śmichura (Kierownik)

Sporządził: Dariusz Śmichura dnia 2021.02.24

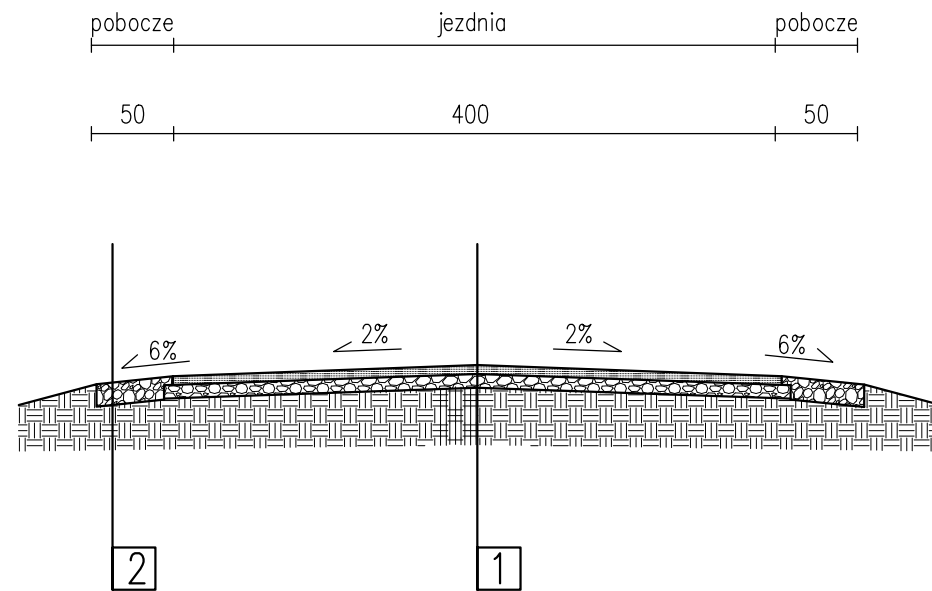
LEGENDA

- granice gospodarskie działki
- skrajnia jezdni
- granica pobocza utwardzonego
- oś jezdni
- projektowana jezdnia

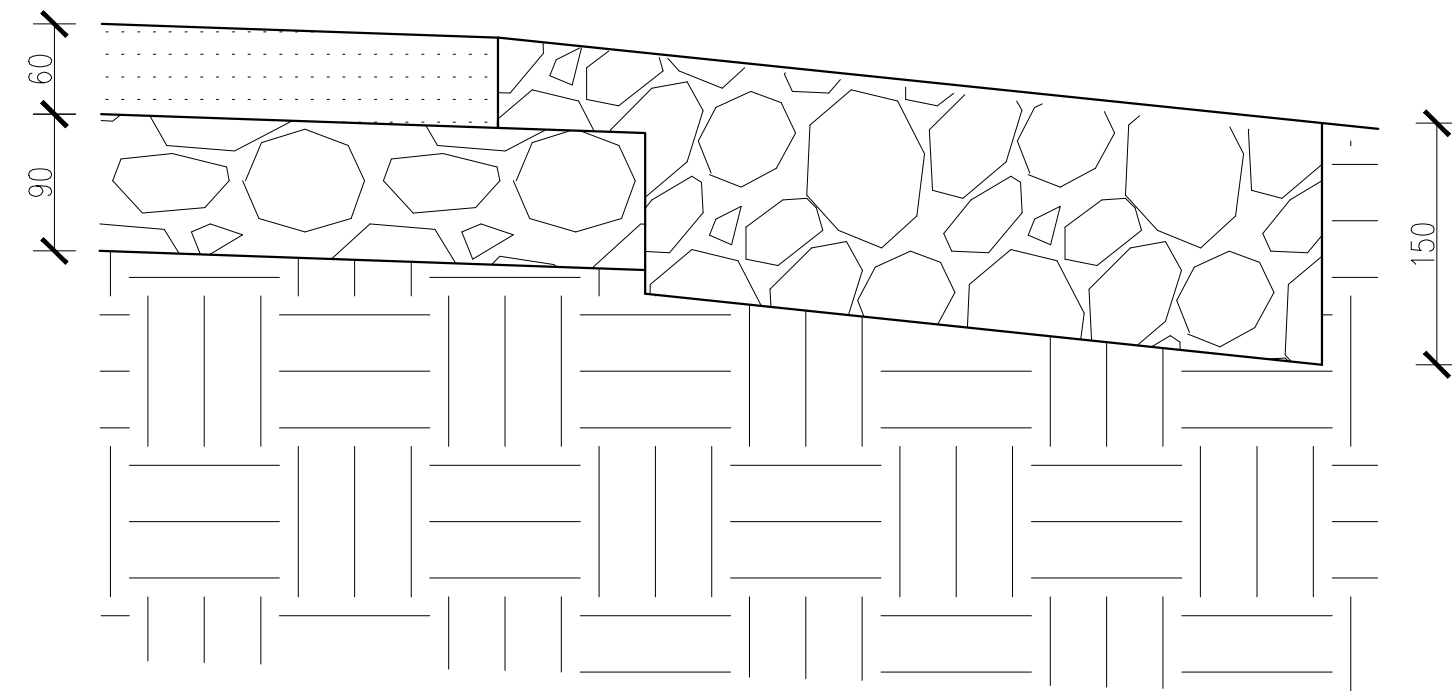
TEMAT, LOKALIZACJA Remont dróg gminnych na terenie Gminy Warta dz. nr ewid. 483, obręb geod. Mogilno			
INWESTOR Gmina Warta Rynek im. Wł. St. Reymonta 1, 98-290 Warta			
TEMAT RYSUNKU Projekt zagospodarowania terenu			
PROJEKTANT	mgr inż. Wiesław Olczyk	SKALA	PODPIS
BRANŻA BUDOWLANA	DATA czerwiec 2022	SKALA 1:1000	NR RYS. 1.4

PRZEKRÓJ A-A

PRZEKRÓJ POPRZECZNY



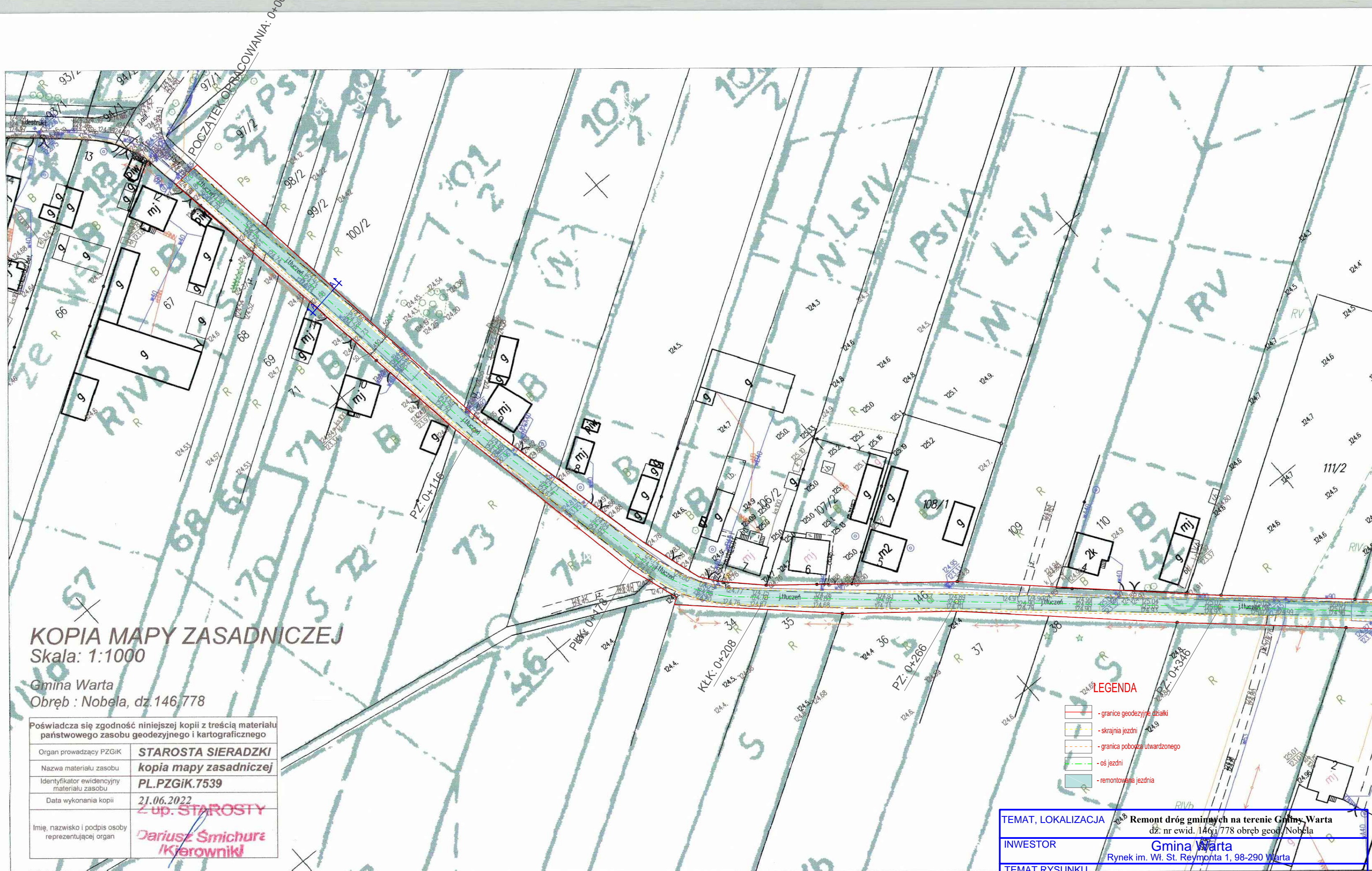
SZCZEGÓŁ KRAWĘDZI JEZDNI SKALA 1:10



KONSTRUKCJA:

1.
 - Warstwa wiążąca z betonu asfaltowego AC16 W 6 cm
 - Warstwa podbudowy z kruszywa łamanego stabilizowanego mechanicznie 0/31,5 mm 9 cm
 - istniejąca stabilizacja/grunt rodzimy
2.
 - Warstwa pobocza z destruktuasfaltowego lub kłms 0/31,5 mm 15 cm
 - grunt rodzimy

TEMAT, LOKALIZACJA		Remont dróg gminnych na terenie Gminy Warta dz. nr ewid. 483 obręb geod. Mogilno	
INWESTOR		Gmina Warta, Rynek im. Wł. St. Reymonta 1, 98-290 Warta	
TEMAT RYSUNKU		Przekroje charakterystyczne	
STADIUM	PROJEKT BUDOWALNO-WYKONAWCZY		
BRANŻA	DROGOWA	PODPIS	
PROJEKTANT	mgr inż. Wiesław Olczyk upr. w spec. konstrukcyjno-bud. nr ewid. 76/01/WŁ		
BRANŻA BUDOWLANA	DATA	SKALA	NR RYS.
	CZERWIEC 2022	1:50	2



KOPIA MAPY ZASADNICZEJ
Skala: 1:1000

Gmina Warta
Obręb : Nobela, dz.146.778

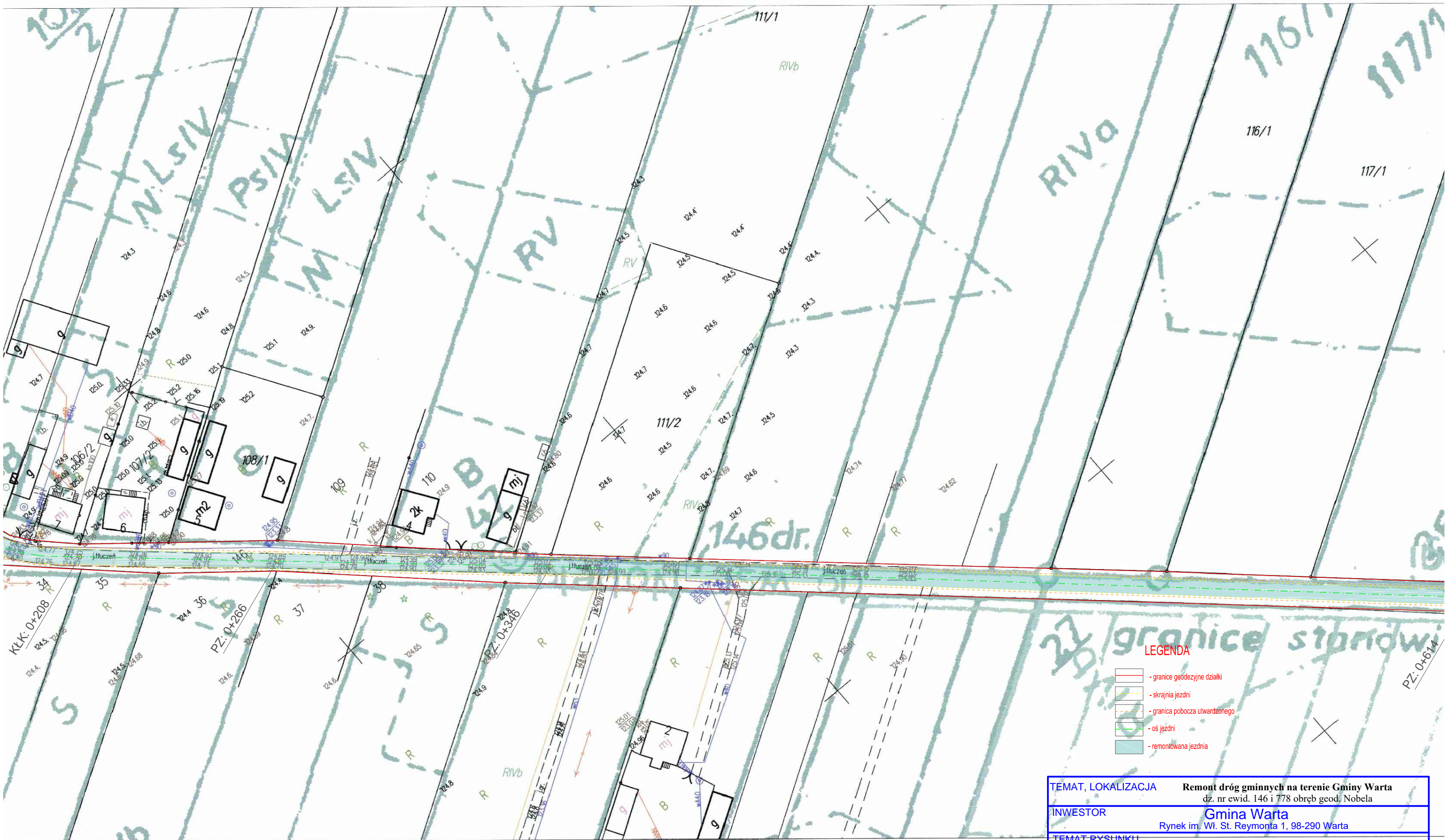
Poświadczam zgodność niniejszej kopii z treścią materiału państwowego zasobu geodezyjnego i kartograficznego	
Organ prowadzący PZGiK	STAROSTA SIERADZKI
Nazwa materiału zasobu	kopia mapy zasadniczej
Identyfikator ewidencyjny materiału zasobu	PL.PZGiK.7539
Data wykonania kopii	21.06.2022
Imię, nazwisko i podpis osoby reprezentującej organ	Z up. STAROSTY Dariusz Smichura (Kierownik)

LEGENDA

	- granice geodezyjne działki
	- skrajnia jezdni
	- granica pobocza utwardzonego
	- oś jezdni
	- remontowana jezdnia

TEMAT, LOKALIZACJA	Remont dróg gminnych na terenie Gminy Warta dz. nr ewid. 146.778 obręb geod. Nobela		
INWESTOR	Gmina Warta Rynek im. Wł. St. Reymonta 1, 98-290 Warta		
TEMAT RYSUNKU	Projekt zagospodarowania terenu		
PROJEKTANT	mgr inż. Wiesław Olczyk upr. w spec. konstrukcyjno-bud. nr ewid. 76/01/WŁ		PODPIS
BRANŻA BUDOWLANA	DATA	SKALA	NR RYS.
	czerwiec 2022	1:1000	1.1

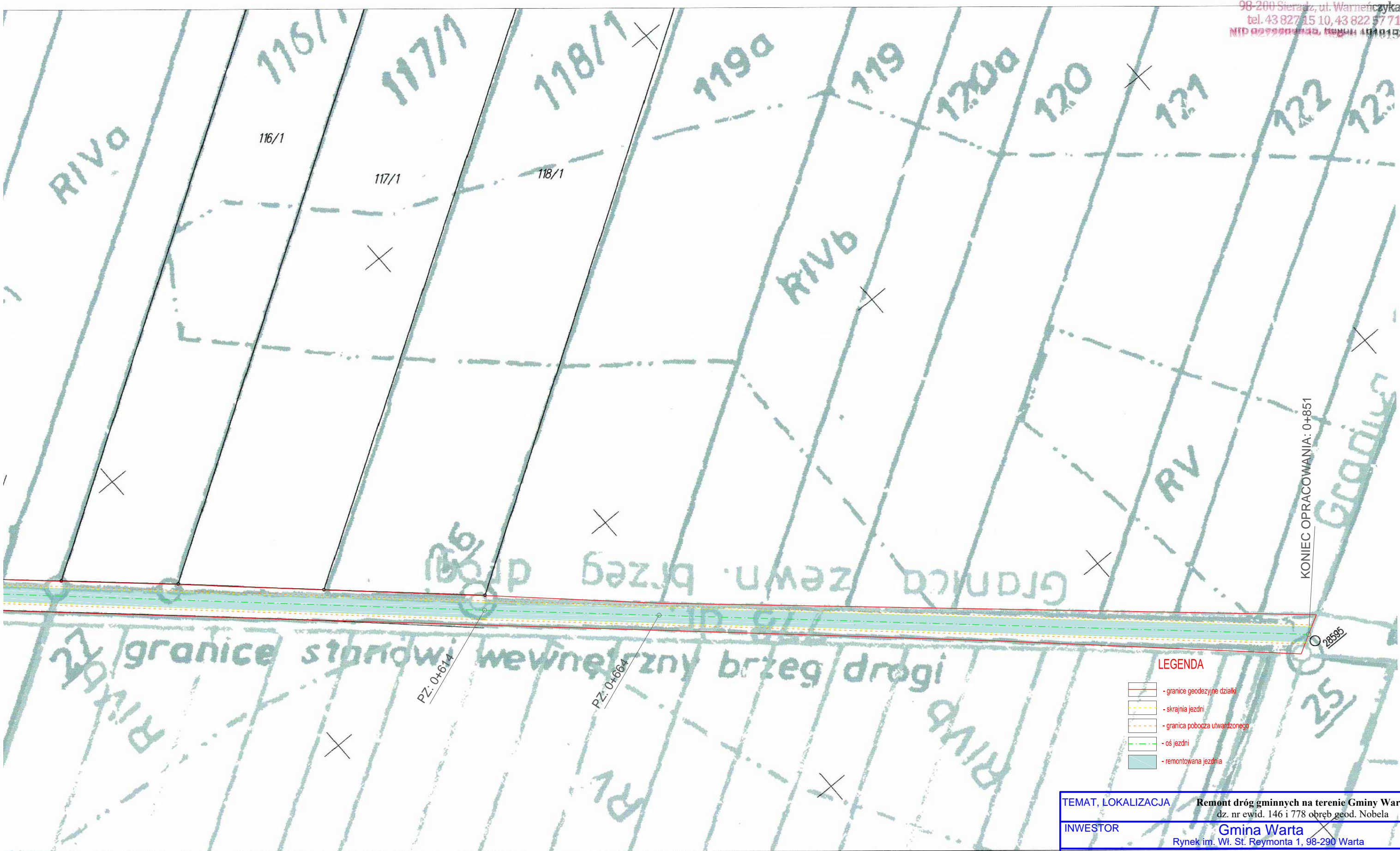
Sporządził: Dariusz Smichura 21.06.2022 08:21



LEGENDA

- granice geodezyjne dzialki
- skrajnia jezdni
- granica pobocza utwardzonego
- oś jezdni
- remontowana jezdnia

TEMAT, LOKALIZACJA		Remont dróg gminnych na terenie Gminy Warta dz. nr ewid. 146 i 778 obręb geod. Nobela	
INWESTOR		Gmina Warta Rynek im. Wł. St. Reymonta 1, 98-290 Warta	
TEMAT RYSUNKU			
Projekt zagospodarowania terenu			PODPIS
PROJEKTANT	mgr inż. Wiesław Olczyk upr. w spec. konstrukcyjno-bud. nr ewid. 76/01/WŁ		
BRANŻA BUDOWLANA	DATA	SKALA	NR RYS.
	czerwiec 2022	1:1000	1.2



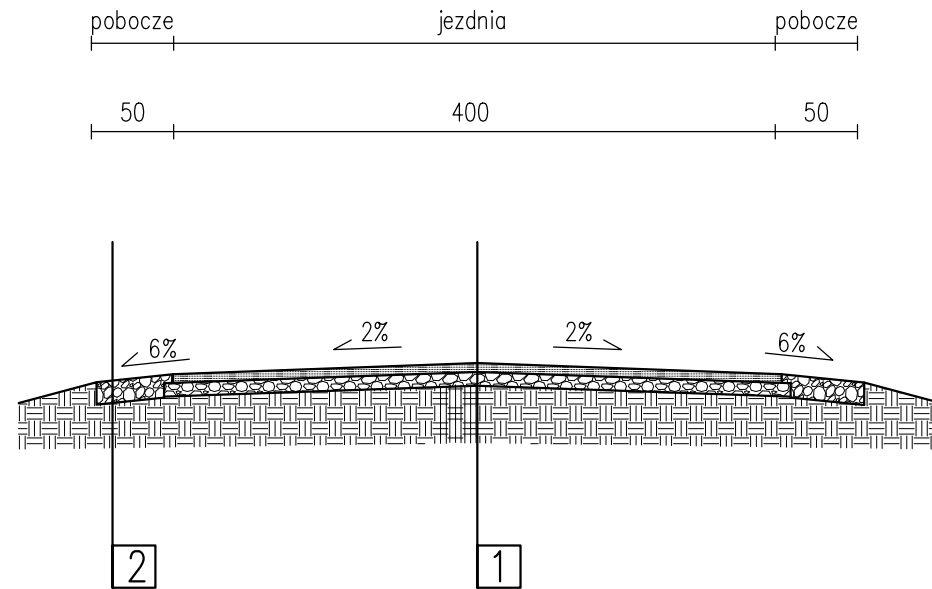
LEGENDA

- granice geodezyjne działki
- skrajnia jezdni
- granica pobocza utwardzonego
- oś jezdni
- remontowana jezdnia

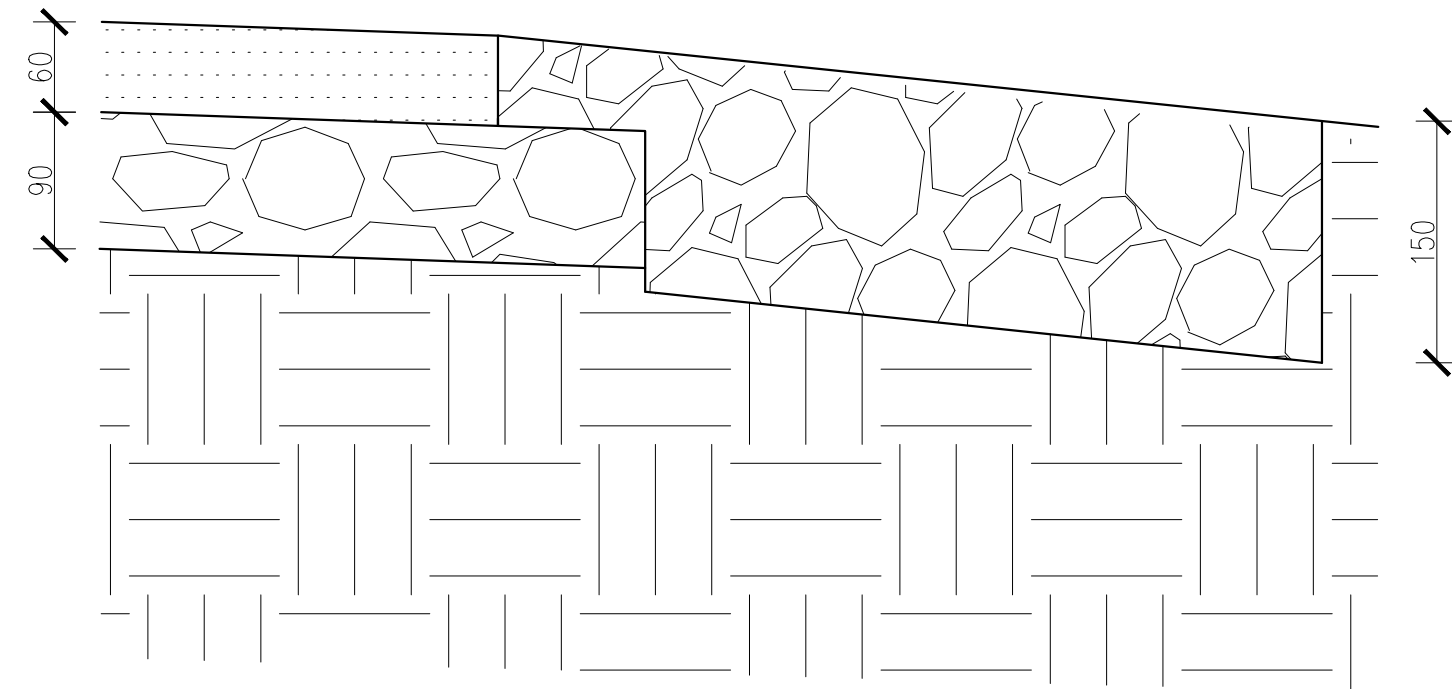
TEMAT, LOKALIZACJA		Remont dróg gminnych na terenie Gminy Warta dz. nr ewid. 146 i 778 obręb geod. Nobela	
INWESTOR		Gmina Warta Rynek im. Wł. St. Reymonta 1, 98-290 Warta	
TEMAT RYSUNKU			
Projekt zagospodarowania terenu			
PROJEKTANT	mgr inż. Wiesław Olczyk upr. w spec. konstrukcyjno-bud. nr ewid. 76/01/WŁ	SKALA	1:1000
BRANŻA BUDOWLANA	DATA	SKALA	NR RYS.
	czerwiec 2022	1:1000	1.3

PRZEKRÓJ A-A

PRZEKRÓJ POPRZECZNY



SZCZEGÓŁ KRAWĘDZI JEZDNI SKALA 1:10



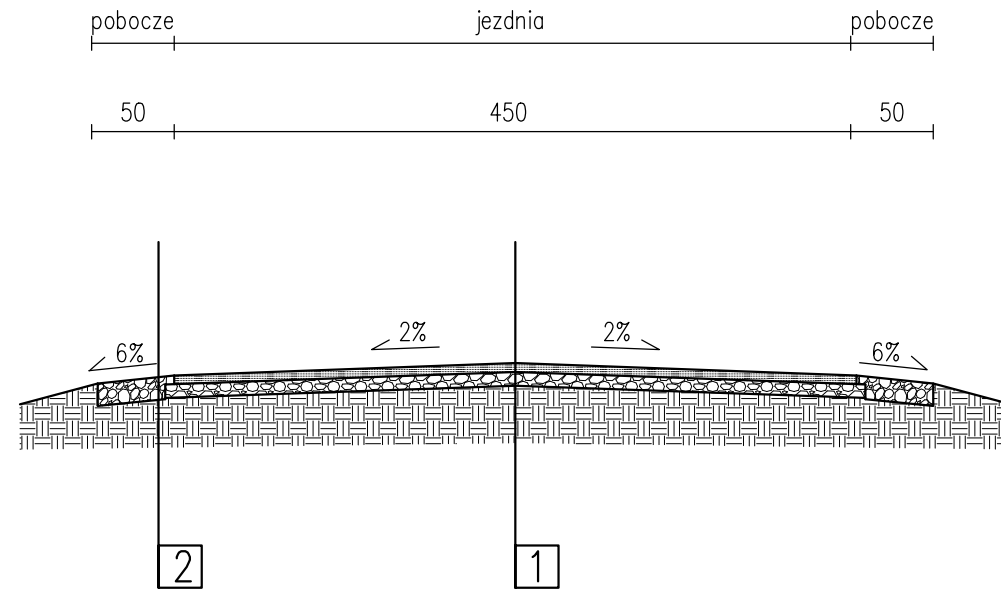
KONSTRUKCJA:

1.
 - Warstwa wiążąca z betonu asfaltowego AC16 W 6 cm
 - Warstwa podbudowy z kruszywa łamanego stabilizowanego mechanicznie 0/31,5 mm 9 cm
 - istniejąca stabilizacja/grunt rodzimy
2.
 - Warstwa pobocza z destruktuasfaltowego lub kłms 0/31,5 mm 15 cm
 - grunt rodzimy

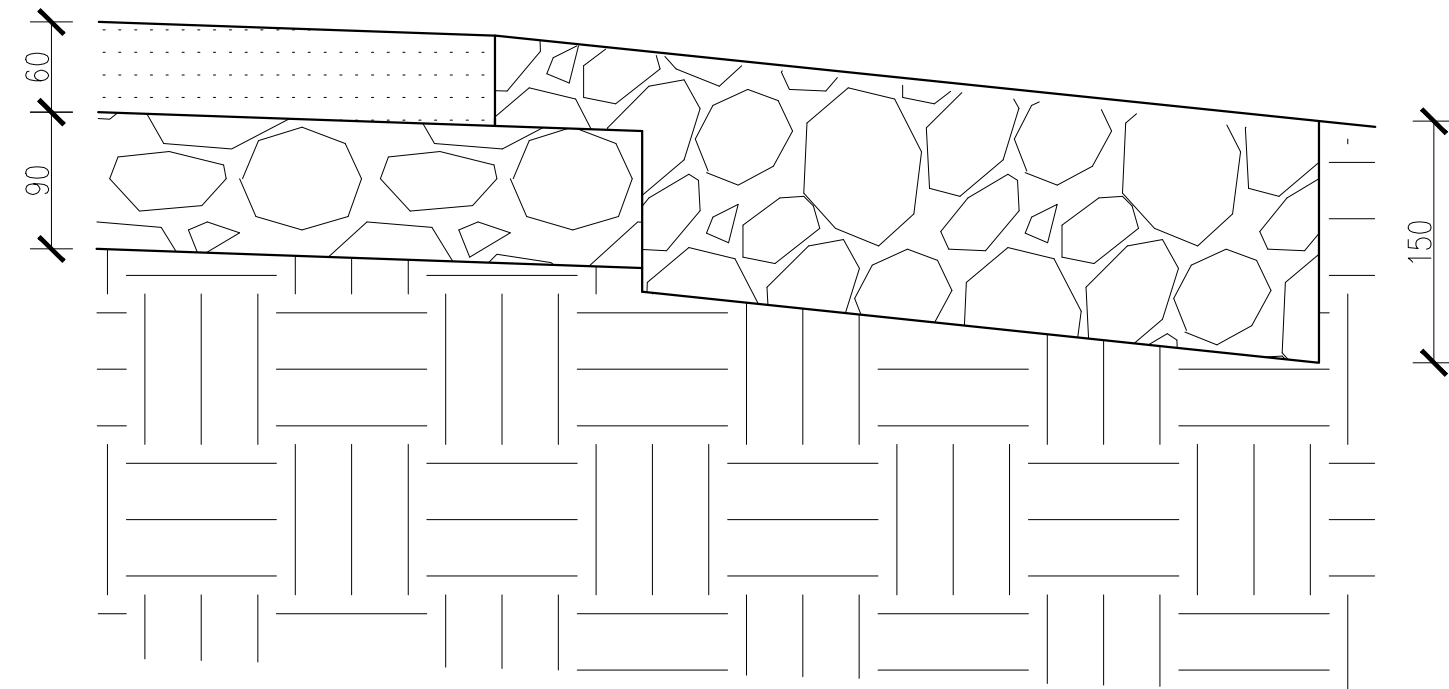
TEMAT, LOKALIZACJA		Remont dróg gminnych na terenie Gminy Warta dz. nr ewid. 143/3, 143/4 i 145/3 obręb geod. Nobela	
INWESTOR		Gmina Warta, Rynek im. Wł. St. Reymonta 1, 98-290 Warta	
TEMAT RYSUNKU		Przekroje charakterystyczne	
STADIUM	PROJEKT BUDOWALNO-WYKONAWCZY		
BRANŻA	DROGOWA	PODPIS	
PROJEKTANT	mgr inż. Wiesław Olczyk upr. w spec. konstrukcyjno-bud. nr ewid. 76/01/WŁ		
BRANŻA BUDOWLANA	DATA	SKALA	NR RYS.
	CZERWIEC 2022	1:50	2

PRZEKRÓJ A-A

PRZEKRÓJ POPRZECZNY



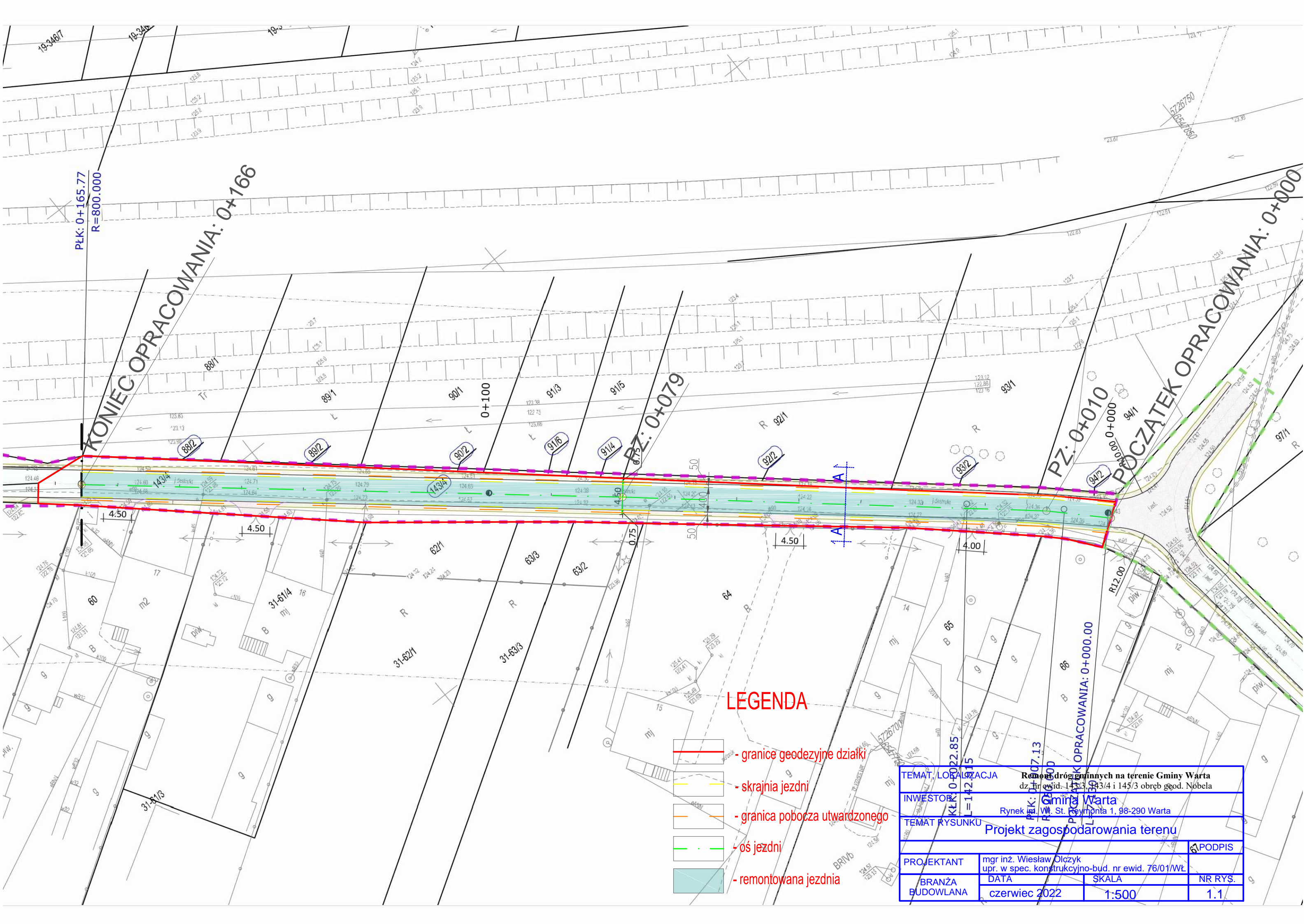
SZCZEGÓŁ KRAWĘDZI JEZDNI SKALA 1:10



KONSTRUKCJA:

1.
 - Warstwa wiążąca z betonu asfaltowego AC16 W 6 cm
 - Warstwa podbudowy z kruszywa łamanego stabilizowanego mechanicznie 0/31,5 mm 9 cm
 - istniejąca stabilizacja/grunt rodzimy
2.
 - Warstwa pobocza z destruktuasfaltowego lub kłms 0/31,5 mm 15 cm
 - grunt rodzimy

TEMAT, LOKALIZACJA		Remont dróg gminnych na terenie Gminy Warta dz. nr 146 i 778 obręb geod. Nobela	
INWESTOR		Gmina Warta, Rynek im. Wł. St. Reymonta 1, 98-290 Warta	
TEMAT RYSUNKU		Przekroje charakterystyczne	
STADIUM	PROJEKT BUDOWALNO-WYKONAWCZY		
BRANŻA	DROGOWA	PODPIS	
PROJEKTANT	mgr inż. Wiesław Olczyk upr. w spec. konstrukcyjno-bud. nr ewid. 76/01/WŁ		
BRANŻA BUDOWLANA	DATA	SKALA	NR RYS.
	CZERWIEC 2022	1:50	2



PLK: 0+165.77
R=800.000

KONIEC OPRACOWANIA: 0+166

PZ: 0+079

PZ: 0+010

POCZATEK OPRACOWANIA: 0+000

LEGENDA

- granice geodezyjne działki
- - - skrajnia jezdni
- - - granica pobocza utwardzonego
- - - oś jezdni
- remontowana jezdnia

TEMAT, LOKALIZACJA		Remont dróg gminnych na terenie Gminy Warta dz. nr ewid. 145/3, 143/4 i 145/3 obręb geod. Nobela	
INWESTOR		Gmina Warta Rynek Wł. St. Reymonta 1, 98-290 Warta	
TEMAT RYSUNKU		Projekt zagospodarowania terenu	
PROJEKTANT	mgr inż. Wiesław Olczyk upr. w spec. konstrukcyjno-bud. nr ewid. 76/01/WŁ		PODPIS
BRANŻA BUDOWLANA	DATA	SKALA	NR RYS.
	czerwiec 2022	1:500	1.1