

**DOKUMENTACJA PROJEKTOWA**  
**REMONTU DROGI GMINNEJ NR DG 114467E-L**  
**I CZĘŚĆ DROGI GMINNEJ NR DG 114459E-L**

NAZWA OBIEKTU - REMONT DROGI GMINNEJ NR DG 114467E-L  
GMINNEJ NR DG114459EL

ADRES - PIERZCHNIA GÓRA, JÓZEFÓW WIKTORÓW,  
MIEDZE LASEK

INWESTOR - GMINA WARTA  
RYNEK WŁ. ST. REYMONTA 1  
98-290 WARTA

DZIAŁKA/OBRĘB - 521, 522 / PIERZCHNIA GÓRA  
207 / JÓZEFÓW WIKTORÓW  
517, 520 / MIEDZE LASEK

BRANŻA - DROGOWA

PROJEKTANT - mgr inż. WIESŁAW OLCZYK, upr. bud. nr 76/01/WŁ

DATA OPRACOWANIA - KWIECIEŃ 2022 ROKU  
29.04.2022

mgr inż. Wiesław Olczyk  
uprawnienia budowlane nr ew 76/01/WŁ  
do kierowania robotami projektowania  
w specjalności konstrukcyjno-budowlanej  
bez ograniczeń

**STAROSTWO POWIATOWE**  
**W SIERADZU**  
Załącznik do zgłoszenia  
budowy-wykonania..remont..drogi..gminnej

dnia ..... 6.05.2022 .....  
rok ..... 2022 .....  
Ak ..... 1156143.522.2022 .....

Zgłoszenie nr 522/22

przyjęto w dniu 25.05.2022

NIE WNIESIONO SPRZECIWU

## SPIS ZAWARTOŚCI

1. UPRAWNIENIA BUDOWLANE
2. ZAŚWIADCZENIE O PRZYNALEŻNOŚCI DO OIIB
3. CZĘŚĆ OPISOWA – OPIS TECHNICZNY
4. PLAN ORIENTACYJNY
5. PROJEKT ZAGOSPODAROWANIA TERENU
6. PRZEKRÓJ A-A i B-B

STAROSTWO POWIATOWE  
w SIERADZU  
Plac Wojewódzki 3  
98-200 Sieradz



Łódzki Urząd Wojewódzki  
w Łodzi

GP.U.7131.I.76/01

GP.U.7132.I.76/01

**DECYZJA**

Na podstawie art. 13 ust.1 pkt 1 i 2, art. 14 ust. 1 pkt 2 ustawy z dnia 7 lipca 1994r. Prawo budowlane (tekst jednolity Dz.U.Nr 106 z 2000r., poz. 1126) oraz § 9 ust. 1 rozporządzenia Ministra Gospodarki Przestrzennej i Budownictwa z dnia 30 grudnia 1994r. w sprawie samodzielnych funkcji technicznych w budownictwie (Dz.U. z 1995r. Nr 8, poz. 38), po ustaleniu na podstawie złożonych dokumentów, że spełnione zostały warunki w zakresie przygotowania zawodowego niezbędnego do uzyskania uprawnień budowlanych oraz po złożeniu w dniach 07 i 10 maja 2001r. egzaminu na uprawnienia budowlane z wynikiem pozytywnym

nadaje

Panu Wiesławowi Andrzejowi Olczykowi  
...mgr inż. budownictwa  
ur. 12 lutego 1970r. w Sieradzu

**UPRAWNIENIA BUDOWLANE**  
Nr ewid. 76/01/WŁ

mgr inż. Wiesław Olczyk  
uprawnienia budowlane nr ew. 76/01/WŁ  
do kierowania robotami budowlanymi i projektowania  
w specjalności konstrukcyjno-budowlanej  
bez ograniczeń

**ZA ZGODNOŚĆ  
Z ORYGINAŁEM**

**DO PROJEKTOWANIA I KIEROWANIA ROBOTAMI BUDOWLANYMI  
BEZ OGRANICZEŃ  
W SPECJALNOŚCI KONSTRUKCYJNO - BUDOWLANEJ**

Od niniejszej decyzji służy odwołanie do Głównego Inspektora Nadzoru Budowlanego, za pośrednictwem Wojewody, w terminie czternastu dni od dnia jej doręczenia.

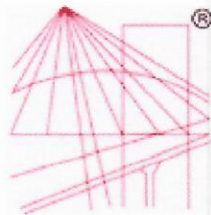
Otrzymuje:

- 1) Wiesław Olczyk  
98-200 Sieradz, ul. Szymańskiego 8
- 2) Główny Inspektor  
Nadzoru Budowlanego w Warszawie
- 3) a/a.



z up. WOJEWODY

mgr inż. *[Signature]*  
Dyrektor  
Biura Głównego Inspektora Nadzoru Budowlanego w Warszawie



® P O L S K A  
I Z B A  
I N Z Y N I E R Ó W  
B U D O W N I C T W A

STAROSTWO POWIATOWE  
w SIERADZU  
Plac Wojewódzki 3  
98-200 Sieradz

## Zaświadczenie

o numerze weryfikacyjnym:

ŁOD-QRY-W11-GCX \*

Pan Wiesław Andrzej OLCZYK o numerze ewidencyjnym ŁOD/BO/2512/02

adres zamieszkania ul. Kościelna 18, 98-200 Chałupia Mała

jest członkiem Łódzkiej Okręgowej Izby Inżynierów Budownictwa i posiada wymagane ubezpieczenie od odpowiedzialności cywilnej.

Niniejsze zaświadczenie jest ważne od 2022-01-01 do 2022-12-31.

Zaświadczenie zostało wygenerowane elektronicznie i opatrzone bezpiecznym podpisem elektronicznym weryfikowanym przy pomocy ważnego kwalifikowanego certyfikatu w dniu 2021-12-23 roku przez:

Piotr Parkitny, Zastępca Przewodniczącego Rady Łódzkiej Okręgowej Izby Inżynierów Budownictwa.

(Zgodnie art. 5 ust 2 ustawy z dnia 18 września 2001 r. o podpisie elektronicznym (Dz. U. 2001 Nr 130 poz. 1450) dane w postaci elektronicznej opatrzone bezpiecznym podpisem elektronicznym weryfikowanym przy pomocy ważnego kwalifikowanego certyfikatu są równoważne pod względem skutków prawnych dokumentom opatrzonym podpisami własnoręcznymi.)

**ZA ZGODNOŚĆ  
Z ORYGINAŁEM**

mgr inż. Wiesław Olczyk  
uprawnienia budowlane nr ew.76/01/WŁ  
do kierowania robotami i projektowania  
w specjalności konstrukcyjno-budowlanej  
bez ograniczeń

\* Weryfikację poprawności danych w niniejszym zaświadczeniu można sprawdzić za pomocą numeru weryfikacyjnego zaświadczenia na stronie Polskiej Izby Inżynierów Budownictwa [www.piib.org.pl](http://www.piib.org.pl) lub kontaktując się z biurem właściwej Okręgowej Izby Inżynierów Budownictwa.

## **OŚWIADCZENIE**

Zgodnie z art. 34 pkt. 3d ustawy z dnia 7 lipca 1994 roku Prawo budowlane (Dz.U.2020.1333t.j. z dnia 2020.08.03 ze zmianami) oświadczam, że projekt budowlany „Remont drogi gminnej nr DG 114467E-L i drogi gminnej DG 114459 na działkach nr 521, 522 w Pierzchniej Górze, 207 w Józefowie Wiktorowie, 517, 520 w Miedze Lasek gmina Warta Został sporządzony zgodnie z obowiązującymi przepisami i zasadami wiedzy technicznej.

Investor: Gmina Warta, Rynek Wł. St. Reymonta 1, 98-290 Warta

Kwiecień 2022 rok

mgr inż. Wiesław Olczyk  
uprawnienia budowlane nr ew. 76/01/A  
do kierowania robotami projektowanymi  
w specjalności konstrukcyjno-budowlanej  
.....  
bez ograniczeń .....

podpis projektanta

## 1. OPIS TECHNICZNY

### 1.1. Podstawa opracowania

- Rozporządzenie Ministra Transportu i Gospodarki Morskiej w sprawie warunków technicznych jakim powinny odpowiadać drogi i ich usytuowanie (Dz.U. z 1999 nr 43, poz.430)
- Ustawa z dnia 7 lipca Prawo budowlane (Dz. Z 2020.1333. t.j. z dnia 2020.08.03 ze zmianami)
- Mapa w skali 1:1000
- Uzgodnienia z inwestorem
- Pomiary uzupełniające wraz z wizją lokalną terenu

### 1.2. Lokalizacja zadania

Droga relacji Pierzchnia Góra Miedze Lasek od km 0 + 000 do km 5 +500 przewidziana do remontu zlokalizowana jest w trzech obrębach gminy Warta:

Pierzchnia Góra, Józefów Wiktorów, Miedze Lasek.

Składa się z działek nr 521, 522, 207, 517, 520, które stanowią dwie drogi gminne  
Wszystkie wymienione działki stanowią ciąg drogi.

## 2. PRZEDMIOT I ZAKRES OPRACOWANIA

### 2.1. Przedmiot opracowania

Stanowi remont dróg gminnych na odcinku od Pierzchniej Góry km 0 + 000 do Miedze Lasek km 5 + 500 gmina Warta

Remont obejmuje nawierzchnię i pobocza.

### 2.2. Stan istniejący

Droga Pierzchnia Góra – Miedze Lasek na odcinków od km 0 + 000 do km 4 + 346 posiada nawierzchnię żwirowo – kamienną na całej szerokości. Pas drogowy zmienny o szerokości od 8,00 m do 12,0 m. Na odcinku od km 4 + 346 droga posiada nawierzchnię bitumiczną o szerokości 4,0 m wraz z poboczami o nawierzchni żwirowej oraz gruntowej. Pas drogowy zmienny o szerokości o 8,80 m do 12,0 m. Na kilku odcinkach występują rowy przydrożne przylegające od skrajnej granicy pasa drogowego. Oznakowanie istniejące pionowe do zachowania. Niweleta drogi wymaga nieznacznej korekty. Na krótkim odcinku w poboczach zlokalizowane są obce urządzenia tj. wodociąg i linia telefoniczna oraz przyłącza energetyczne. Zasuwy zlokalizowane w drodze będą podlegały regulacji w uzgodnieniu Zakładem Wodociągów i Kanalizacji w Warcie.

### 2.3. Stan projektowy

Przewiduje się wykonanie od km 0 + 000 do km 4 + 346 uzupełnienie istniejącej podbudowy z kruszywa łamanego frakcji 0 – 32 mm, grubości 6 cm stabilizowanego oraz na szerokości 5,0 m. Warstwa ścieralna grubości 5 cm. Pobocza stabilizowane kruszywem łamanym grubości 5,0 cm, szerokość 0,50 m po dwóch stronach. Remont drogi nie wykracza poza granice pasa drogowego.

Przewiduje się wykonanie od km 4 + 346 do km 5 + 500 nakładkę mieszanką mineralno – bitumiczną grubości 5 cm szerokości 4,0 m. Pobocza stabilizowane kruszywem łamanym grubości 5 cm, szerokość 0,50 m po dwóch stronach.

#### **Konstrukcja nawierzchni od km 0+ 000 do km 4 + 346**

1. Kruszywo łamane stabilizowane mechanicznie - h = 6 cm
2. Warstwa ścieralna – mieszanka mineralno – asfaltowa AC11S 50/70 h= 5 cm
3. Pobocza – kruszywo łamane stabilizowane mechanicznie – h – 11,0 cm

#### **Konstrukcja nawierzchni od km 4 +346 do km 5 +500**

1. Warstwa ścieralna – mieszanka mineralno - asfaltowa AC11S 50/70 h=5 cm
2. Pobocza – kruszywo łamane stabilizowane mechanicznie – h 5 cm

mgr inż. Wiesław Olczyk  
uprawnienia budowlane nr ew.76/01/WŁ  
do kierowania robotami i projektowania  
w specjalności konstrukcyjno budowlanej  
bez ograniczeń

# INFORMACJA DOTYCZĄCA BEZPIECZENSTWA I OCHRONY ZDROWIA

STAROSTWO POWIATOWE  
W SIERADZU  
Plac Wolności 3  
98-200 Sieradz

## ❖ ZAKRES OPRACOWANIA

Przedmiotem opracowania jest wykonanie projektu budowlanego dla inwestycji pn. „Remont drogi drogi gminnej nr DG114467EL” i DG114459”

## ❖ ZAKRES ROBÓT I KOLEJNOŚĆ REALIZACJI

W zakres robót przedmiotowego opracowania wchodzi:

- remont drogi,
- utwardzenie poboczy

## ❖ WYKAZ ISTNIEJĄCYCH OBIEKTÓW BUDOWLANYCH

Projektowana inwestycja będzie realizowana w pobliżu następujących obiektów budowlanych:

- zabudowa zagrodowa, jednorodzinna oraz tereny rolnicze,
- kablowe linie teletechniczne,
- sieć wodociągowa
- przyłącza energetyczne

## ❖ ELEMENTY ZAGOSPODAROWANIA DZIAŁKI LUB TERENU, KTÓRE MOGĄ STWARZAĆ ZAGROŻENIE BEZPIECZENSTWA I ZDROWIA LUDZI

W istniejącym zagospodarowaniu terenu nie występują elementy mogące stwarzać zagrożenie bezpieczeństwa i zdrowia ludzi.

Nie projektuje się elementów zagospodarowania terenu, które mogą stwarzać zagrożenia bezpieczeństwa i zdrowia ludzi. Podczas wykonywania prac zaleca się wydzielić stanowiska pracy tak, aby nie doszło do kolizji. Stanowiska pracy sprzętu nie mogą kolidować ze stanowiskami pracy ludzi, składowiskami materiałów budowlanych. Stanowisko pracy koparki usytuować tak, aby była możliwa jej bezpieczna praca bez ryzyka uszkodzenia istniejącego uzbrojenia terenu. Dodatkowo należy oznaczyć miejsca, w których przebiegają urządzenia podziemne.

Na terenie budowy występują następujące elementy mogące stwarzać zagrożenie dla przebywających na nim ludzi:

- Nie występują.

## ❖ ZAGROŻENIA WYSTĘPUJĄCE PODCZAS REALIZACJI ROBÓT

Przewidywanym zagrożeniem występującym podczas realizacji robót jest fakt realizowania ich w pasie drogowym. Podczas realizacji robót może wystąpić szereg zagrożeń z uwagi na prace w bliskim sąsiedztwie maszyn i ludzi.

## ❖ PROWADZENIE INSTRUKTAŻU PRACOWNIKÓW PRZED PRZYSTAPIENIEM DO REALIZACJI ROBÓT SZCZEGÓLNIE NIEBEZPIECZNYCH

Każdy pracodawca zgodnie z art. 237, § 1 ustawy z dnia 26 czerwca 1974r. – Kodeks pracy (Dz. U. nr 24, poz. 141 z późn. zm.), nie może dopuścić do pracy pracownika, który nie posiada odpowiednich kwalifikacji lub potrzebnych umiejętności, a także dostatecznej znajomości przepisów oraz zasad bezpieczeństwa i higieny pracy.

Wszystkie roboty powinny być prowadzone przez brygady wykwalifikowanych pracowników. Pracownicy powinni zgodnie z przepisami przejść odpowiednie szkolenie wstępne i szkolenie okresowe BHP.



Wszyscy pracownicy firmy wykonawczej powinni posiadać niezbędne przeszkolenie BHP. Dodatkowo przed przystąpieniem do poszczególnych robot powinni dostać dokładnie instrukcje od Kierownika Budowy odnośnie bezpiecznego sposobu realizacji robot. Wszystkie prace przebiegać winny pod nadzorem Kierownika Budowy lub Brygadzysty.

Podczas realizacji prac należy wszystkich pracowników zaopatrzyć w środki ochrony indywidualnej. Na placu budowy zastosowane również powinny być zbiorowe środki bezpieczeństwa – wyłączenie fragmentu drogi z ruchu kołowego, oznakowanie robot budowlanych, wydzielone bezkolizyjne stanowiska pracy sprzętu i ludzi itp.

Wszystkie roboty powinny być prowadzone zgodnie z zatwierdzonym Planem Bezpieczeństwa i Ochrony Zdrowia.

Prace szczególnie niebezpieczne w pobliżu urządzeń energetycznych prowadzi się pod nadzorem upoważnionego pracownika – przedstawiciela Zakładu Energetycznego.

#### ❖ **SRODKI TECHNICZNE I ORGANIZACYJNE, ZAPOBIEGAJĄCE NIEBEZPIECZENSTWOM WYNIKAJACYM Z WYKONYWANIA ROBÓT BUDOWLANYCH**

Środkiem zapobiegającym ewentualnym niebezpieczeństwom wynikającym z realizacji obiektu w pasie drogowym jest właściwa organizacja ruchu oraz prawidłowe oznakowanie miejsca prowadzonych prac. Takie rozwiązania powinien zawierać projekt zabezpieczenia robót, którego sporządzenie leży po stronie wykonawcy robót.

**Teren robót** należy oznakować i zabezpieczyć poręczą, barierką lub taśmą ostrzegawczą wokół wykopów, na odległość nie mniejsza niż 1,5 m. Na barierce powinna być umieszczona tablica ostrzegawcza o istniejącym zagrożeniu w przypadku przebywania w pobliżu prowadzonych prac.

**Drogi dojazdowe i ciągi piesze** powinny być utrzymane we właściwym stanie technicznym, nie stwarzającym zagrożeń dla użytkowników. Nie wolno na nich składować materiałów, sprzętu lub innych przedmiotów.

**Miejsca postojowe** na terenie prowadzonych prac powinny być wyznaczone tylko dla pojazdów używanych w trakcie wykonywania robót budowlanych.

**Strefę niebezpieczną**, w której istnieje źródło zagrożenia, należy oznakować i wygrodzić jak opisano w części „teren robót”.

**Maszyny, urządzenia i sprzęt**, które podlegają dozorowi technicznemu, a są eksploatowane na budowie, powinny posiadać dokumenty uprawniające do ich eksploatacji, a osoby je obsługujące powinny posiadać odpowiednie uprawnienia.

**Prace montażowe** przy montażu prefabrykatów powinny być prowadzone przez uprawnione do takich prac osoby, z zachowaniem zasad bezpieczeństwa. Użytkowanie sprzętu może być dopuszczone po dokonaniu jego odbioru przez kierownika budowy lub uprawnioną osobę.

**Pomieszczenia higieniczno – sanitarne** winny być zapewnione dla wszystkich pracowników i dostosowane do liczby zatrudnionych, stosowanej technologii i rodzajów pracy oraz warunków w jakich jest ona wykonywana.

W przypadku pracy brygady uprawnionej do Prac Pod Napięciem ( PPN) wymagać przestrzegania instrukcji i procedur wykonania prac oraz stosowania specjalistycznego sprzętu ochrony osobistej i narzędzi izolowanych zgodnie z odrębnymi przepisami branżowymi.

#### ❖ **PODSTAWA PROWADZENIA ROBÓT BUDOWLANO MONTAŻOWYCH**

- Ustawa z dnia 26.06.1974 roku Kodeks Pracy;

- Rozporządzenie Ministra Infrastruktury z dnia 06. 02. 2003 roku w sprawie bezpieczeństwa i higieny pracy podczas wykonywania robót budowlanych
- Rozporządzenie Ministra Pracy i Polityki Socjalnej w sprawie ogólnych przepisów bezpieczeństwa i higieny pracy;
- Rozporządzenie Ministra Gospodarki z dnia 20. 09. 2001 roku w sprawie bezpieczeństwa i higieny pracy podczas eksploatacji maszyn i innych, urządzeń technicznych do robót ziemnych, budowlanych i drogowych ;
- Prawo Budowlane - Ustawa z dnia 07. 07. 1994
- Rozporządzenie Ministra Infrastruktury z dnia 26. 06. 2002 roku w sprawie dziennika budowy, montażu i rozbiórek, tablicy informacyjnej oraz ogłoszenia zawierającego dane dotyczące bezpieczeństwa pracy i ochrony zdrowia.

STAROSTWO POWIATOWE  
W SIERADZU  
Plac Wojewódzki 3  
98-200 Sieradz

OPRACOWAŁ:

*mgr inż. Wiesław Olczyk*

**mgr inż. Wiesław Olczyk**  
uprawnienia budowlane nr w. 76/01/WŁ  
do kierowania robotami i projektowania  
w specjalności konstrukcyjno-budowlanej  
bez ograniczeń






STAROSTWO POWIATOWE  
w SIERADZU  
Plac Wojewódzki  
98-200 Sieradz  
Mandata  
Man data  
© OnepStreetMan  
© Swidoc  
© Goo

POWIATOWY OŚRODEK DOKUMENTACJI  
 GEODEZYJNO-KARTOGRAFICZNEJ  
 98-200 Sieradz, ul. Warneńczyka 1  
 tel. 43 827 15 10, 43 822 57 71  
 NIP 8272289935, Regon 101015443

Istniejąca nawierzchnia  
 może służyć jako opracowania

**LEGENDA**

-  - granice geodezyjne działki
-  - skrajnia jezdni
-  - granica pobocza utwardzonego
-  - oś jezdni
-  - projektowana jezdnia

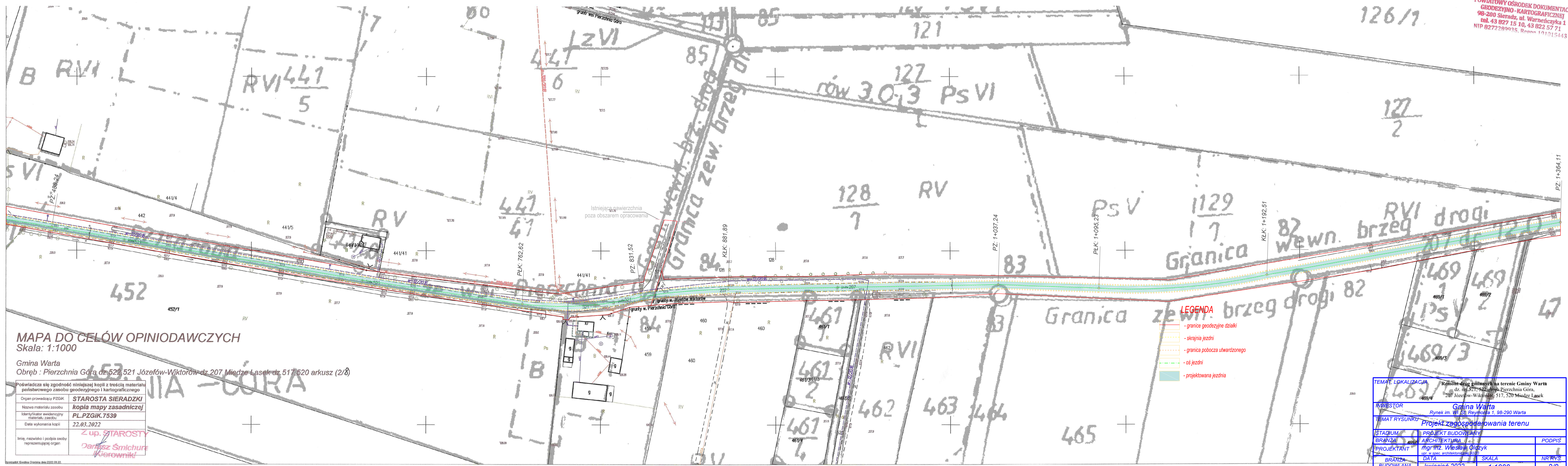
**MAPA DO CELÓW OPINIODAWCZYCH**  
 Skala: 1:1000

Gmina Warta  
 Obręb: Pierzchnia Góra dz. 521, 522 Józefów-Wiktorów dz. 517, 520 Miedze Lasek dz. 517, 520

Poświadczam zgodność niniejszej kopii z treścią materiału państwowego zasobu geodezyjnego i kartograficznego	
Organ prowadzący PZGIK	<b>STAROSTA SIERADZKI</b>
Nazwa materiału zasobu	<b>kopia mapy zasadniczej</b>
Identyfikator ewidencyjny materiału zasobu	<b>PL.PZGIK.7539</b>
Data wykonania kopii	<b>22.03.2022</b>
Imię, nazwisko i podpis osoby reprezentującej organ	<b>up. STAROSTY</b> <b>Janusz Smichura</b> <i>(Kierownik)</i>

POCZĄTEK OPRAWOWANIA: 0+000

TEMAT: LOKALIZACJA			
Remont dróg gminnych na terenie Gminy Warta dz. nr. 521, 522 obręb Pierzchnia Góra, 207 Józefów-Wiktorów, 517, 520 Miedze Lasek			
INWESTOR		Gmina Warta	
		Rynek im. Wł. St. Reymonta 1, 98-290 Warta	
TEMAT RYSUNKU			
Projekt zagospodarowania terenu			
STADIUM	PROJEKT BUDOWLANY		
BRANŻA	ARCHITEKTURA	PODPIS	
PROJEKTANT	mgr inż. Wiesław Olczyk upr. w spec. architektonicznej 92/70		
BRANŻA BUDOWLANA	DATA	SKALA	NR RYS.
	kwiecień 2022	1:1000	1/8



MAPA DO CELÓW OPINIODAWCZYCH  
 Skala: 1:1000

Gmina Warta  
 Obręb : Pierzchnia Góra dz. 521, 521 Józefów-Wiktorów dz. 207, Między Lasek dz. 517, 520 arkusz (2/8)

Poświadczam się zgodność niniejszej kopii z treścią materiału państwowego zasobu geodezyjnego i kartograficznego

Organ prowadzący PZGIK	STAROSTA SIERADZKI
Nazwa materiału zasobu	kopia mapy zasadniczej
Identyfikator ewidencyjny materiału zasobu	PL.PZGIK.7539
Data wykonania kopii	22.03.2022
Imię, nazwisko i podpis osoby reprezentującej organ	Z up. STAROSTY Dariusz Śmichura Kierownik

- LEGENDA**
- granice geodezyjne działki
  - skrajnia jezdni
  - granica pobocza utwardzonego
  - oś jezdni
  - projektowana jezdnia

TEMAT, LOKALIZACJA		Remont drogi gminnej na terenie Gminy Warta dz. nr 521-522, obszar Pierzchnia Góra, 207 Józefów-Wiktorów, 517, 520 Między Lasek	
INWESTOR		Gmina Warta Rynek im. Wł. St. Reymonta 1, 98-290 Warta	
TEMAT RYSUNKU			
Projekt zagospodarowania terenu			
STADIUM		PROJEKT BUDOWLANY	
BRANŻA		ARCHITEKTURA	
PROJEKTANT		mgr inż. Wiesław Olszyk upr. w spec. architektonicznej B2/00	
BRANŻA BUDOWLANA		DATA	SKALA
		kwiecień 2022	1:1000
		NIRYS: 2/8	



POWIATOWY OŚRODEK DOKUMENTACJI  
 GEODEZYJNO-KARTOGRAFICZNEJ  
 98-200 Sieradz, ul. Warneńczyka 1  
 tel. 43 827 15 10, 43 822 57 71  
 NIP 8272289935, Regon 141015443

**MAPA DO CELÓW OPINIODAWCZYCH**  
 Skala: 1:1000  
 Gmina Warta  
 Obręb : Pierzchnia Góra dz.522,521 Józefów-Wiktorów dz.207,Miedze Lasek dz.517,520 arkusz (3/8)

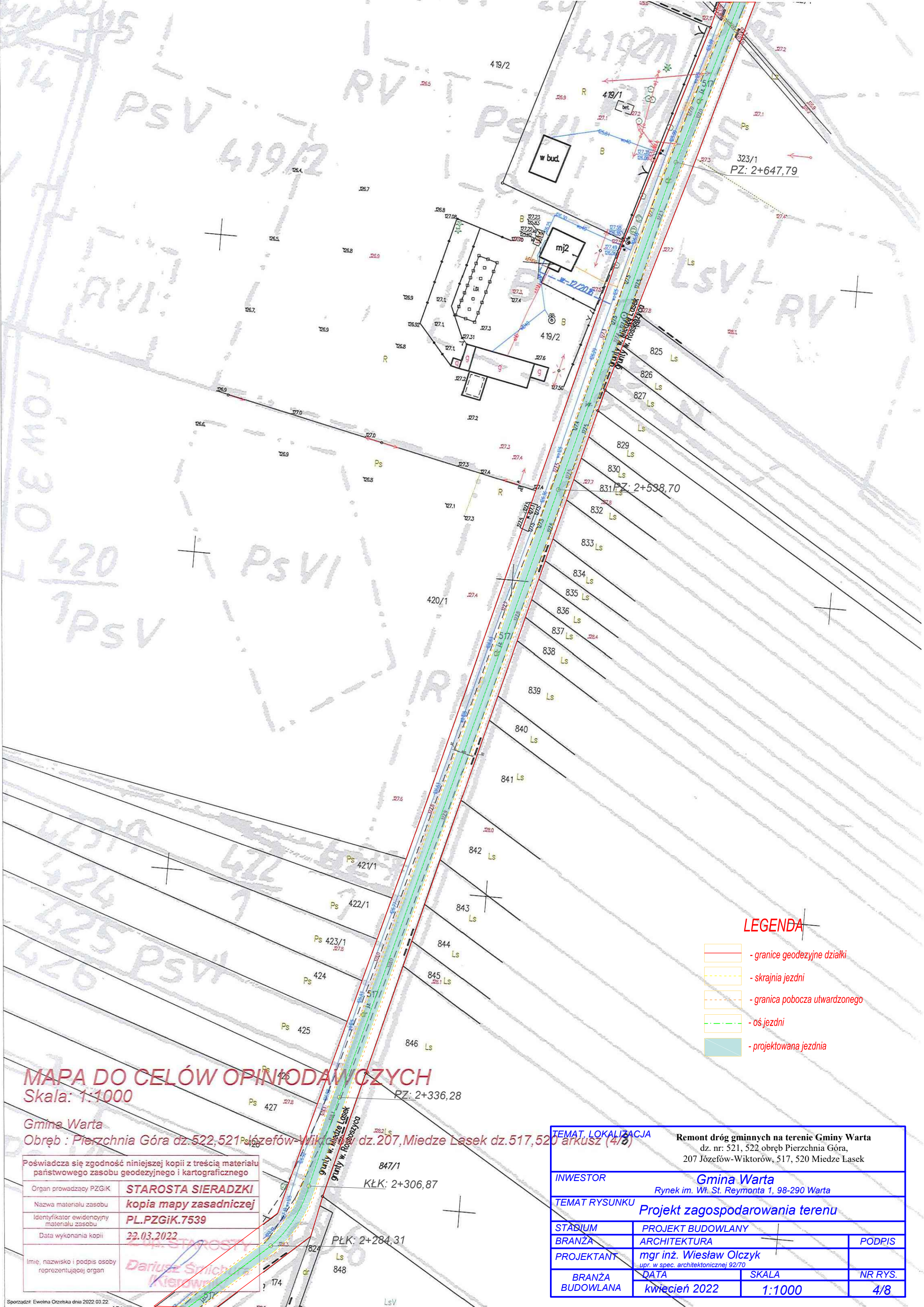
Poświadczam się zgodność niniejszej kopii z treścią materiału państwowego zasobu geodezyjnego i kartograficznego

Organ prowadzący PZGIK	STAROSTA SIERADZKI
Nazwa materiału zasobu	kopia mapy zasadniczej
Identyfikator ewidencyjny materiału zasobu	PL.PZGIK.7539
Data wykonania kopii	22.03.2022
Imię, nazwisko i podpis osoby reprezentującej organ	Z up. STAROSTY Dariusz Śmichura IK: [signature]

**LEGENDA**

[Red line]	- granice geodezyjne działki
[Yellow dashed line]	- skrajnia jezdni
[Green dashed line]	- granica pobocza utwardzonego
[Blue dashed line]	- oś jezdni
[Green shaded area]	- projektowana jezdni

TEMAT, LOKALIZACJA	Remont dróg gminnych na terenie Gminy Warta dz. nr. 521, 522 obręb Pierzchnia Góra, 207 Józefów-Wiktorów, 517, 520 Miedze Lasek		
INWESTOR	Gmina Warta Rynek im. Wł. St. Reymonta 1, 98-290 Warta		
TEMAT RYSUNKU	Projekt zagospodarowania terenu		
STADIUM	PROJEKT BUDOWLANY		
BRANŻA	ARCHITEKTURA		PODPIS
PROJEKTANT	mgr inż. Wiesław Olczyk upr. w spec. architektura 92/70		
BRANŻA BUDOWLANA	DATA kwiecień 2022	SKALA 1:1000	NR RYS. 3/8



**LEGENDA**

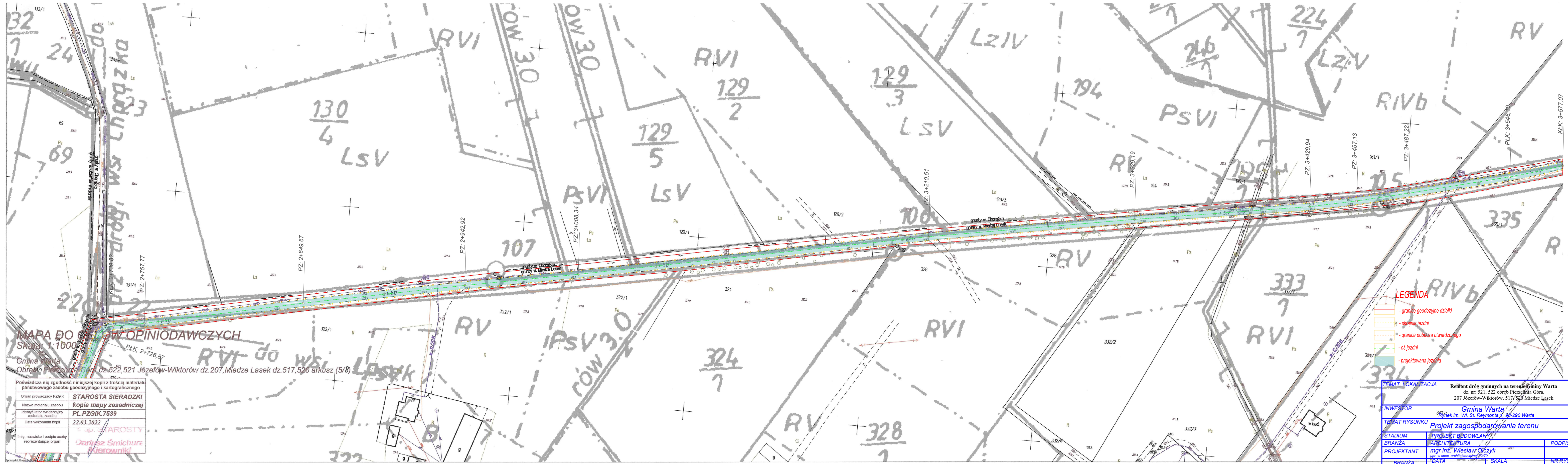
- granice geodezyjne działki
- skrajnia jezdni
- granica pobocza utwardzonego
- oś jezdni
- projektowana jezdnia

**MAPA DO CELÓW OPINIODAWCZYCH**  
Skala: 1:1000

Gmina Warta  
Obręb : Pierzchnia Góra dz. 522, 521 Józefów-Wiktorów dz. 207, Miedze Lasek dz. 517, 520 arkusz (4/8)

Poświadczam zgodność niniejszej kopii z treścią materiału państwowego zasobu geodezyjnego i kartograficznego	
Organ prowadzący PZGiK	<b>STAROSTA SIERADZKI</b>
Nazwa materiału zasobu	<b>kopia mapy zasadniczej</b>
Identyfikator ewidencyjny materiału zasobu	<b>PL.PZGiK.7539</b>
Data wykonania kopii	<b>22.03.2022</b>
Imię, nazwisko i podpis osoby reprezentującej organ	<b>Dariusz Śniłko</b> <i>(Kierownik)</i>

<b>TEMAT, LOKALIZACJA</b>			
Remont dróg gminnych na terenie Gminy Warta dz. nr: 521, 522 obręb Pierzchnia Góra, 207 Józefów-Wiktorów, 517, 520 Miedze Lasek			
<b>INWESTOR</b>		<b>Gmina Warta</b> Rynek im. Wł. St. Reymonta 1, 98-290 Warta	
<b>TEMAT RYSUNKU</b>			
Projekt zagospodarowania terenu			
<b>STADIUM</b>	PROJEKT BUDOWLANY		
<b>BRANŻA</b>	ARCHITEKTURA	PODPIS	
<b>PROJEKTANT</b>	mgr inż. Wiesław Olczyk upr. w spec. architektonicznej 92/70		
<b>BRANŻA BUDOWLANA</b>	<b>DATA</b>	<b>SKALA</b>	<b>NR RYS.</b>
	kwiecień 2022	1:1000	4/8



**MAPA DO CELÓW OPINIODAWCZYCH**  
 Skala 1:1000  
 Gmina Warta  
 Obszar Pierzchnia Góra dz.522,521 Józefów-Wiktorów dz.207, Miedze Lasek dz.517,520 arkusz (5/8)

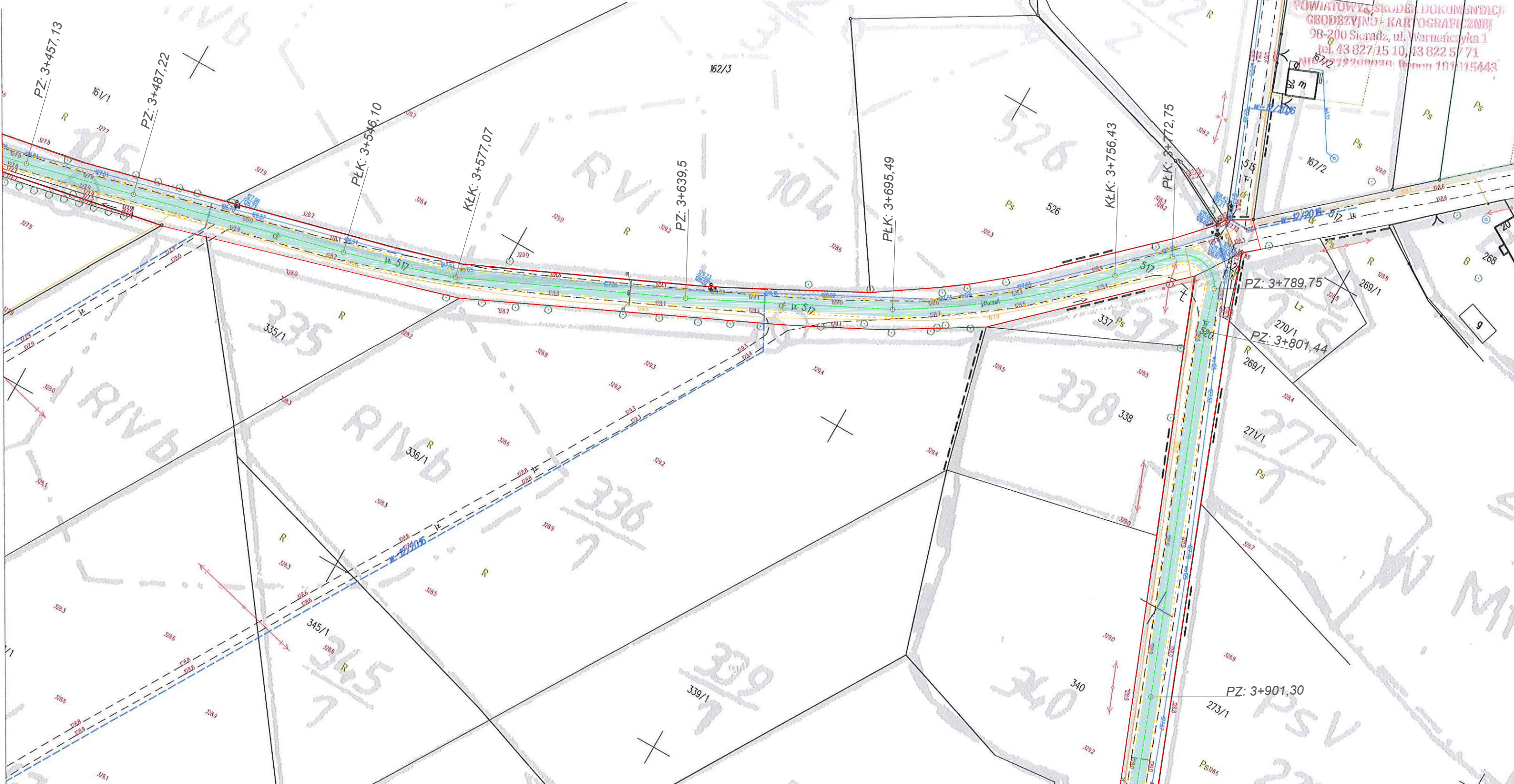
Poświadczam zgodność niniejszej kopii z treścią materiału państwowego zasobu geodezyjnego i kartograficznego  
 Organ prowadzący PZGIK **STAROSTA SIERADZKI**  
 Nazwa materiału zasobu **kopia mapy zasadniczej**  
 Identyfikator ewidencyjny materiału zasobu **PL.PZGIK.7539**  
 Data wykonania kopii **22.03.2022**  
 Imię, nazwisko i podpis osoby reprezentującej organ  
**Dariusz Śmichura**  
 Kierownik

- LEGENDA**
- granice geodezyjne działki
  - skrajnia jezdni
  - granica pobocza utwardzonego
  - oś jezdni
  - projektowana jezdnia

<b>TEMAT, LOKALIZACJA</b>		Remont dróg gminnych na terenie Gminy Warta dz. nr: 521, 522 obręb Pierzchnia Góra, 207 Józefów-Wiktorów, 517/520 Miedze Lasek	
<b>INWESTOR</b>		Gmina Warta Krynek im. Wł. St. Reymonta 1, 95-290 Warta	
<b>TEMAT RYSUNKU</b>		Projekt zagospodarowania terenu	
<b>STADIUM</b>	PROJEKT BUDOWLANY	<b>PODPIS</b>	
<b>BRANŻA</b>	ARCHITEKTURA	<b>PROJEKTANT</b>	mgr inż. Wiesław Olczyk
<b>BRANŻA BUDOWLANA</b>	kwiecień 2022	<b>SKALA</b>	1:1000
		<b>NR RYS.</b>	5/8



POWIATOWY SKŁAD DOKUMENTACJI  
 GEODEZYJNO-KARTOGRAFICZNEJ  
 98-200 Sieradz, ul. Warneńczyka 1  
 tel. 43 827 15 10, 43 822 57 71  
 1672 72 99 93 34; Fax: 10 11 54 43



**MAPA DO CELÓW OPINIODAWCZYCH**  
 Skala: 1:1000

Gmina Warta  
 Obręb : Pierzchnia/Góra dz.522,521 Józefów-Wiktorów dz.207, Miedze Łasek dz.517,520 arkusz (6/8)

Poświadczam zgodność niniejszej kopii z treścią materiału państwowego zasobu geodezyjnego i kartograficznego	
Organ prowadzący PZGIK	<b>STAROSTA SIERADZKI</b>
Nazwa materiału zasobu	<b>kopia mapy zasadniczej</b>
Identyfikator ewidencyjny materiału zasobu	<b>PL.PZGIK.7539</b>
Data wykonania kopii	<b>22.03.2022</b>
Imię, nazwisko i podpis osoby reprezentującej organ	<b>Z up. STAROSTY</b> <i>Dariusz Śmichura</i> Kierownik

TEMAT, LOKALIZACJA		Remont dróg gminnych na terenie Gminy Warta dz. nr: 521, 522 obręb Pierzchnia Góra, 207 Józefów-Wiktorów, 517, 520 Miedze Łasek	
INWESTOR		Gmina Warta Rynek im. Wł. St. Reymonta 1, 98-290 Warta	
TEMAT RYSUNKU			
Projekt zagospodarowania terenu			
STADIUM	PROJEKT BUDOWLANY		
BRANŻA	ARCHITEKTURA	PODPIS	
PROJEKTANT	mgr inż. Wiesław Olczyk upr. w spec. architektonicznej 92/70		
BRANŻA BUDOWLANA	DATA	SKALA	NR RYS.
	kwiecień 2022	1:1000	6/8

**LEGENDA**

- granice geodezyjne działki
- skrajnia jezdni
- granica pobocza utwardzonego
- oś jezdni
- projektowana jezdnie



**MAPA DO CEŁÓW OPINIODAWCZYCH**  
 Skala: 1:1000  
 Gmina Warta  
 Obręb: Pierzchnia Góra dz. nr 521, 522, Józefów-Wiktorów dz. nr 207, Miedze-Lasek dz. nr 517, 520 arkusz (7/8)

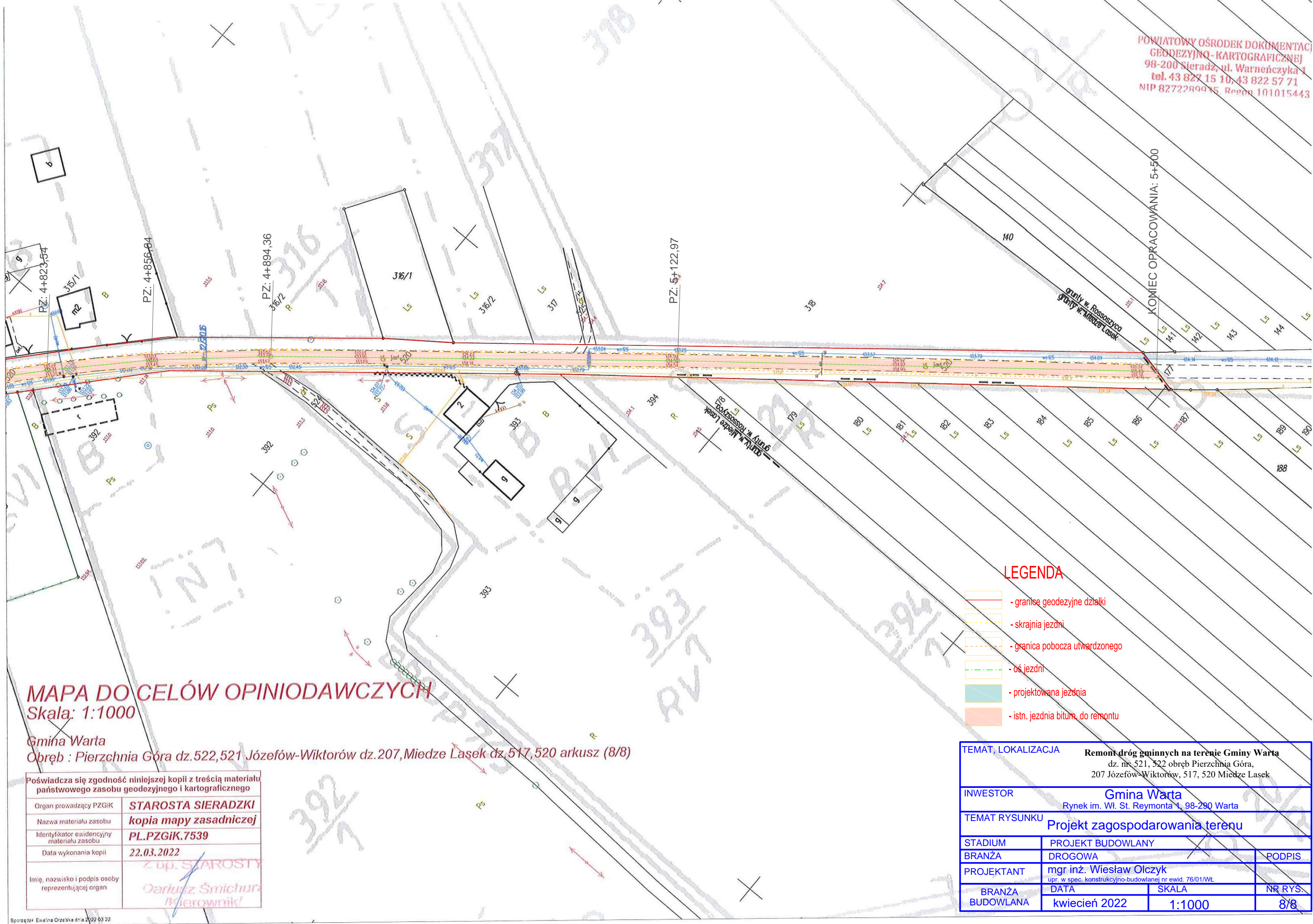
Poświadczam się zgodność niniejszej kopii z treścią materiału państwowego zasobu geodezyjnego i kartograficznego

Organ prowadzący PZGIK	STAROSTA SIERADZKI
Nazwa materiału zasobu	kopia mapy zasadniczej
Identyfikator ewidencyjny materiału zasobu	PL.PZGIK.7539
Data wykonania kopii	22.03.2022
Imię, nazwisko i podpis osoby reprezentującej organ	Z up. STAROSTY Dariusz Smichura IKierownik

**LEGENDA**

- granice geodezyjne działki
- skrajnia jezdni
- granica pobocza utwardzonego
- oś jezdni
- projektowana jezdnia
- istn. jezdnie bitum. do remontu

TEMAT, LOKALIZACJA		Remont dróg gminnych na terenie Gminy Warta dz. nr 521, 522 obręb Pierzchnia Góra, 207 Józefów-Wiktorów, 517, 520 Miedze-Lasek	
INWESTOR		Gmina Warta Rynek im. Wł. St. Reymonta 1, 98-290 Warta	
TEMAT RYSUNKU Projekt zagospodarowania terenu			
STADIUM	PROJEKT BUDOWLANY		
BRANŻA	ARCHITEKTURA	PODPIS	
PROJEKTANT	mgr inż. Wiesław Olczyk upr. w spec. architektonicznej 92/70		
BRANŻA BUDOWLANA	DATA kwiecień 2022	SKALA 1:1000	NR RYS. 7/8



**MAPA DO CELÓW OPINIODAWCZYCH**  
 Skala: 1:1000

Gmina Warta  
 Obręb : Pierzchnia Góra dz.522,521 Józefów-Wiktorów dz.207, Miedze Łasek dz.517,520 arkusz (8/8)

Poświadczam zgodność niniejszej kopii z treścią materiału państwowego zasobu geodezyjnego i kartograficznego

Organ prowadzący PZGiK	<b>STAROSTA SIERADZKI</b>
Nazwa materiału zasobu	<b>kopia mapy zasadniczej</b>
Identyfikator ewidencyjny materiału zasobu	<b>PL.PZGiK.7539</b>
Data wykonania kopii	<b>22.03.2022</b>
Imię, nazwisko i podpis osoby reprezentującej organ	<b>Z up. STAROSTY Dariusz Śmichura Wierownik!</b>

**LEGENDA**

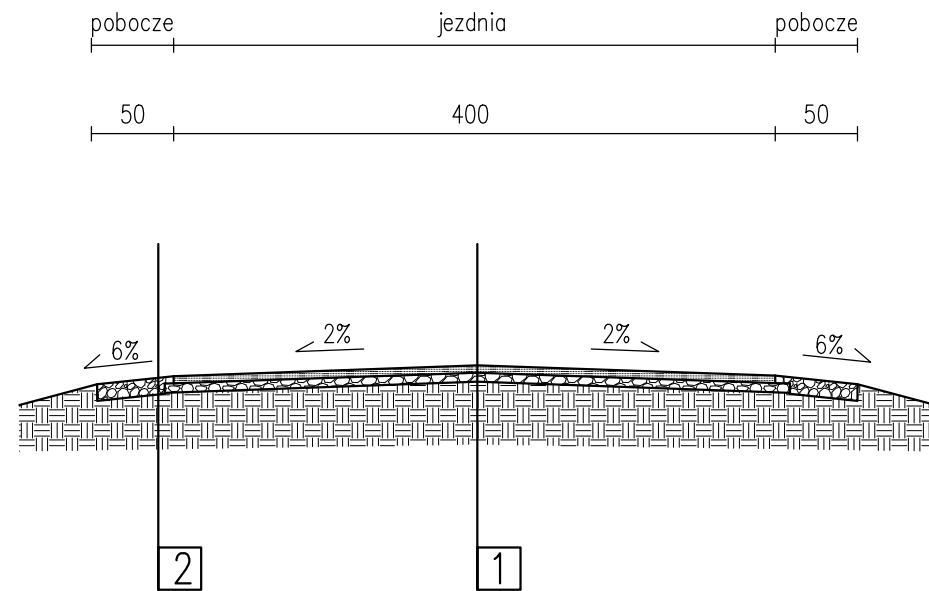
- granice geodezyjne działki
- skrajnia jezdni
- granica pobocza utwardzonego
- oś jezdni
- projektowana jezdnia
- istn. jezdnia bitum. do remontu

TEMAT, LOKALIZACJA		Remont dróg gminnych na terenie Gminy Warta dz. nr. 521, 522 obręb Pierzchnia Góra, 207 Józefów-Wiktorów, 517, 520 Miedze Łasek	
INWESTOR		Gmina Warta Rynek im. Wł. St. Reymonta 1, 98-290 Warta	
TEMAT RYSUNKU Projekt zagospodarowania terenu			
STADIUM	PROJEKT BUDOWLANY		
BRANŻA	DROGOWA		PODPIS
PROJEKTANT	mgr inż. Wiesław Olczyk upr. w spec. konstrukcyjno-budowlanej nr ewid. 76/01/WŁ		
BRANŻA BUDOWLANA	DATA	SKALA	NR RYS.
	kwiecień 2022	1:1000	8/8

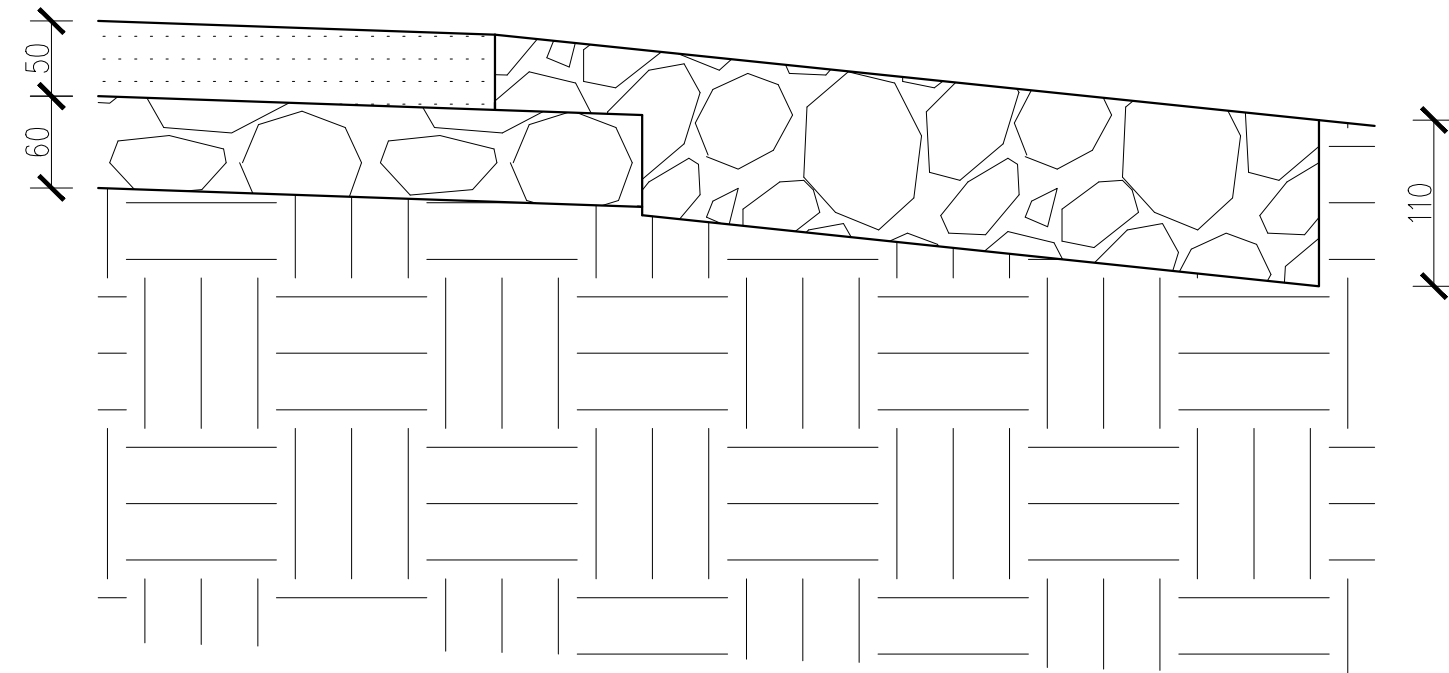
# PRZEKRÓJ A-A

## 0+000km - 4+346km

PRZEKRÓJ POPRZECZNY



SZCZEGÓŁ KRAWĘDZI JEZDNI SKALA 1:10



**KONSTRUKCJA:**

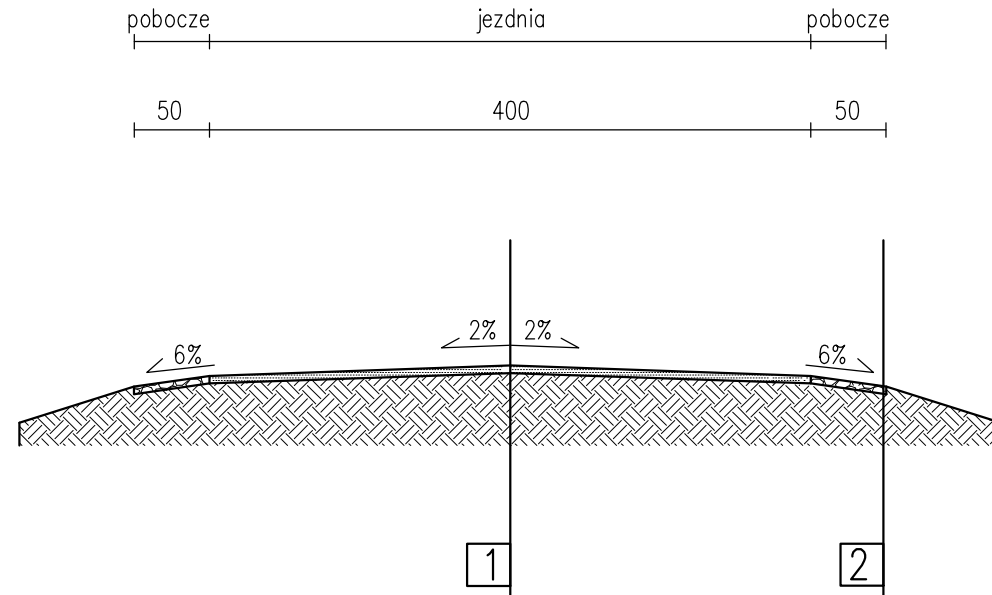
1.
  - Warstwa wiążąca z betonu asfaltowego AC16 W 5 cm
  - Warstwa podbudowy z kruszywa łamanego stabilizowanego mechanicznie 0/31,5 mm 6 cm
  - istniejąca stabilizacja/grunt rodzimy
2.
  - Warstwa pobocza z destruktuasfaltowego lub kłms 0/31,5 mm 11 cm
  - grunt rodzimy

TEMAT, LOKALIZACJA		Remont dróg gminnych na terenie Gminy Warta dz. nr: 521, 522 obręb Pierzchnia Góra, 207 Józefów-Wiktorów, 517, 520 Miedze Lasek	
INWESTOR		Gmina Warta, Rynek im. Wł. St. Reymonta 1, 98-290 Warta	
TEMAT RYSUNKU		Przekroje charakterystyczne	
STADIUM	PROJEKT BUDOWALNO-WYKONAWCZY		
BRANŻA	DROGOWA	PODPIS	
PROJEKTANT	mgr inż. Wiesła Olczyk upr. w spec. konstrukcyjno-bud. nr ewid. 76/01/WŁ		
BRANŻA BUDOWLANA	DATA	SKALA	NR RYS.
	KWIECIEŃ 2022	1:50	2.1

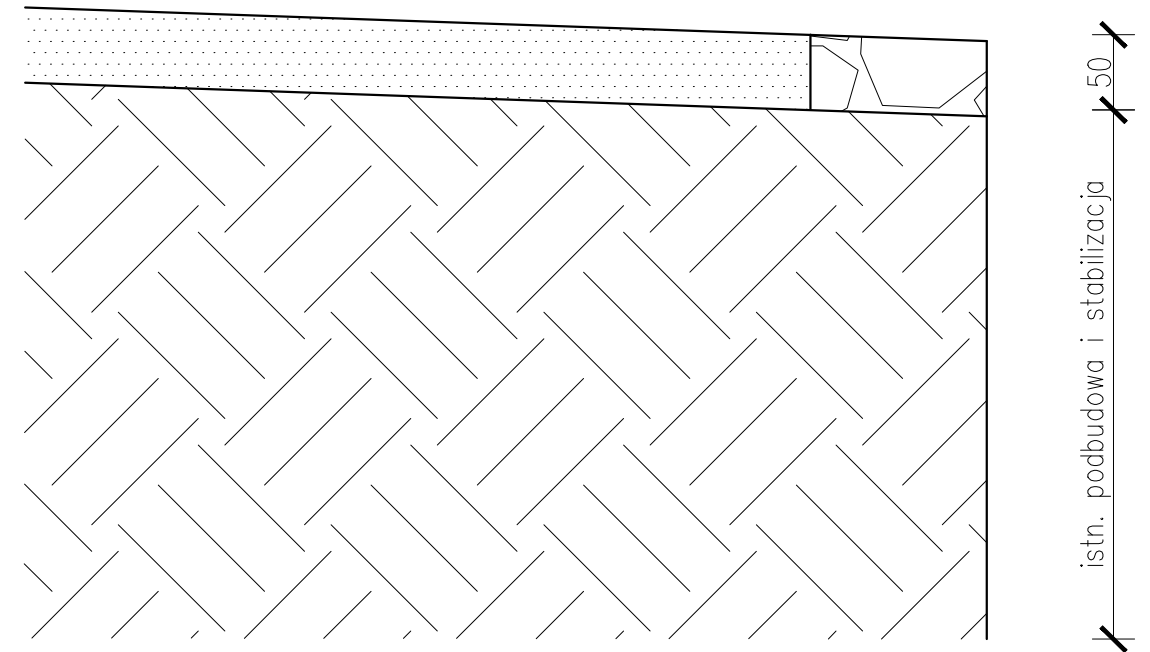
# PRZEKRÓJ B-B

## 4+346km - 5+500km

### PRZEKRÓJ POPRZECZNY



### SZCZEGÓŁ PROJEKTOWANEJ KRAWĘDZI JEZDNI SKALA 1:10



### KONSTRUKCJA:

1.
  - Warstwa ścieralna z betonu asfaltowego AC11S 5 cm
  - istniejąca podbudowa i stabilizacja
2.
  - Uzupełniająca warstwa pobocza z destruktu asfaltowego lub kłms 0/31,5 mm <5 cm
  - grunt rodzimy

TEMAT, LOKALIZACJA		Remont dróg gminnych na terenie Gminy Warta dz. nr: 521, 522 obręb Pierzchnia Góra, 207 Józefów-Wiktorów, 517, 520 Miedze Lasek	
INWESTOR		Gmina Warta, Rynek im. Wł. St. Reymonta 1, 98-290 Warta	
TEMAT RYSUNKU		Przekroje charakterystyczne	
STADIUM	PROJEKT BUDOWALNO-WYKONAWCZY		
BRANŻA	DROGOWA	PODPIS	
PROJEKTANT	mgr inż. Wiesła Olczyk upr. w spec. konstrukcyjno-bud. nr ewid. 76/01/WŁ		
BRANŻA BUDOWLANA	DATA	SKALA	NR RYS.
	KWIECIEŃ 2022	1:50	2.2