

DOKUMENTACJA PROJEKTOWA
REMONTU DROGI WEWNĘTRZNEJ DOJAZDOWEJ I DROGI
GMINNEJ NR 114453EL

NAZWA OBIEKTU

- REMONT DROGI WEWNĘTRZNEJ I DROGI
GMINNEJ NR DG114453EL km 0+000 do 5+500

ADRES

- PROBOSZCZOWICE, GRZYBKI, SOCHA, USTKÓW,
WOLA ZADĄBROWSKA NOWA

INWESTOR

- GMINA WARTA
RYNEK WŁ. ST. REYMONTA 1
98-290 WARTA

STAROSTWO POWIATOWE
W SIERADZU
Załącznik do zgłoszenia
budowy-wykonania remontu drogi gminnej
z dnia 6.05.2022
znak AB6345521 2022

DZIAŁKA/OBRĘB

- 58/PROBOSZCZOWICE
194, 201/GRZYBKI
152/SOCHA
284/USTKÓW
90/3/WOLA ZADĄBROWSKA NOWA

Zgłoszenie nr 521/22
przyjęto w dniu 25.05.2022
NIE WNIESIONO SPRZECIWU

BRANŻA

- DROGOWA

PROJEKTANT

- mgr inż. WIESŁAW OLCZYK, upr. bud. nr 76/01/WŁ

DATA OPRACOWANIA

- KWIECIEŃ 2022 ROKU
29.04.2022

PODPIS PROJEKTANTA

-
mgr inż. Wiesław Olczyk
uprawnienia budowlane nr ew.76/01/WŁ
do kierowania robotami projektowania
w specjalności konstrukcyjno-budowlanej..
bez ograniczeń

SPIS ZAWARTOŚCI

1. UPRAWNIENIA BUDOWLANE
2. ZAŚWIADCZENIE O PRZYNALEŻNOŚCI DO OIIB
3. CZĘŚĆ OPISOWA – OPIS TECHNICZNY
4. PLAN ORIENTACYJNY
5. PROJEKT ZAGOSPODAROWANIA TERENU
6. PRZEKRÓJ A-A i B-B

STAROSTWO POWIATOWE
w SIERADZU
Plac Wojewódzki 3
04-200 SIERADZ



Łódź, dnia 25.05.2001r.

Łódzki Urząd Wojewódzki
w Łodzi

GP.U.7131.I.76/01
GP.U.7132.I.76/01

DECYZJA

Na podstawie art. 13 ust.1 pkt 1 i 2, art. 14 ust. 1 pkt 2 ustawy z dnia 7 lipca 1994r. Prawo budowlane (tekst jednolity Dz.U.Nr 106 z 2000r., poz. 1126) oraz § 9 ust. 1 rozporządzenia Ministra Gospodarki Przestrzennej i Budownictwa z dnia 30 grudnia 1994r. w sprawie samodzielnych funkcji technicznych w budownictwie (Dz.U. z 1995r. Nr 8, poz. 38), po ustaleniu na podstawie złożonych dokumentów, że spełnione zostały warunki w zakresie przygotowania zawodowego niezbędnego do uzyskania uprawnień budowlanych oraz po złożeniu w dniach 07 i 10 maja 2001r. egzaminu na uprawnienia budowlane z wynikiem pozytywnym

n a d a j ę

Panu Wiesławowi Andrzejowi Olczykowi
...mgr inż. budownictwa
ur. 12 lutego 1970r. w Sieradzu

UPRAWNIENIA BUDOWLANE
Nr ewid. 76/01/WŁ

**ZA ZGODNOŚĆ
Z ORYGINAŁEM**

mgr inż. Wiesław Olczyk
uprawnienia budowlane nr ew.76/01/WŁ
do kierowania robotami i projektowania
w specjalności konstrukcyjno-budowlanej
bez ograniczeń

**DO PROJEKTOWANIA I KIEROWANIA ROBOTAMI BUDOWLANYMI
BEZ OGRANICZEŃ
W SPECJALNOŚCI KONSTRUKCYJNO - BUDOWLANEJ**

Od niniejszej decyzji służy odwołanie do Głównego Inspektora Nadzoru Budowlanego, za pośrednictwem Wojewody, w terminie czternastu dni od dnia jej doręczenia.

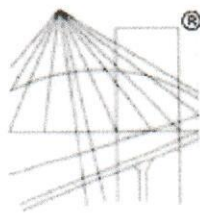
Otrzymuje:

- 1) Wiesław Olczyk
98-200 Sieradz, ul. Szymańskiego 8
- 2) Główny Inspektor
Nadzoru Budowlanego w Warszawie
- 3) a/a.



z up. WOJEWODY

mgr inż. Wojciech Kuś
Dyrektor
Biura Głównego Inspektora Nadzoru Budowlanego i Kontrolacji



® P O L S K A
I Z B A
I N Z Y N I E R Ó W
B U D O W N I C T W A

STAROSTWO POWIATOWE
w SIERADZU
Plac Wojewódzki 3
98-200 SIERADZ

Zaświadczenie

o numerze weryfikacyjnym:

ŁOD-QRY-W11-GCX *

Pan Wiesław Andrzej OLCZYK o numerze ewidencyjnym ŁOD/BO/2512/02

adres zamieszkania ul. Kościelna 18, 98-200 Chartupia Mała

jest członkiem Łódzkiej Okręgowej Izby Inżynierów Budownictwa i posiada wymagane ubezpieczenie od odpowiedzialności cywilnej.

Niniejsze zaświadczenie jest ważne od 2022-01-01 do 2022-12-31.

Zaświadczenie zostało wygenerowane elektronicznie i opatrzone bezpiecznym podpisem elektronicznym weryfikowanym przy pomocy ważnego kwalifikowanego certyfikatu w dniu 2021-12-23 roku przez:

Piotr Parkitny, Zastępca Przewodniczącego Rady Łódzkiej Okręgowej Izby Inżynierów Budownictwa.

(Zgodnie art. 5 ust 2 ustawy z dnia 18 września 2001 r. o podpisie elektronicznym (Dz. U. 2001 Nr 130 poz. 1450) dane w postaci elektronicznej opatrzone bezpiecznym podpisem elektronicznym weryfikowanym przy pomocy ważnego kwalifikowanego certyfikatu są równoważne pod względem skutków prawnych dokumentom opatrzonym podpisami własnoręcznymi.)

**ZA ZGODNOŚĆ
Z ORYGINAŁEM**

mgr inż. Wiesław Olczyk
uprawnienia budowlane nr ew. 76/01/WŁ
do kierowania robotami i projektowania
w specjalności konstrukcyjno-budowlanej
bez ograniczeń

* Weryfikację poprawności danych w niniejszym zaświadczeniu można sprawdzić za pomocą numeru weryfikacyjnego zaświadczenia na stronie Polskiej Izby Inżynierów Budownictwa www.piib.org.pl lub kontaktując się z biurem właściwej Okręgowej Izby Inżynierów Budownictwa.

OŚWIADCZENIE

STAROSTWO POWIATOWE
w SIERADZU
Plac Wojewódzki 3
08-200 SIERADZ

Zgodnie z art. 34 pkt. 3d ustawy z dnia 7 lipca 1994 roku Prawo budowlane (Dz.U.2020.1333t.j. z dnia 2020.08.03 ze zmianami) oświadczam, że projekt budowlany „Remont drogi wewnętrznej i Gminnej nr DG 114453EL na działkach nr 58 w Proboszczowicach, 194, 201 w Grzybkach, 152 w Sosze i 90/3 w Woli Zadąbrowskiej Nowej gmina Warta Został sporządzony zgodnie z obowiązującymi przepisami i zasadami wiedzy technicznej.

Inwestor: Gmina Warta, Rynek Wł. St. Reymonta 1, 98-290 Warta

Kwiecień 2022 rok

mgr inż. Wiesław Olczyk
uprawnienia budowlane nr 76/01/WŁ
do kierowania robotami i projektowania
w specjalności konstrukcyjno-budowlanej
..... bez ograniczeń

podpis projektanta

1. OPIS TECHNICZNY

1.1. Podstawa opracowania

- Rozporządzenie Ministra Transportu i Gospodarki Morskiej w sprawie warunków technicznych jakim powinny odpowiadać drogi i ich usytuowanie (Dz.U. z 1999 nr 43, poz.430)
- Ustawa z dnia 7 lipca Prawo budowlane (Dz. Z 2020.1333. t.j. z dnia 2020.08.03 ze zmianami)
- Mapa w skali 1:1000
- Uzgodnienia z inwestorem
- Pomiary uzupełniające wraz z wizją lokalną terenu

1.2. Lokalizacja zadania

Droga relacji Proboszczowice – Ustków od km 0 + 000 do km 5 +500 przewidziana do remontu zlokalizowana jest w pięciu obrębach gminy Warta:

Proboszczowice, Grzybki, Socha, Ustków i Wola Zadąbrowska Nowa.

Składa się z działek nr 58, 201, 194, 152, 284, które stanowią drogę wewnętrzną dojazdową niesklasyfikowaną wg w.w. rozporządzenia oraz działki nr 90/3 która stanowi część drogi gminnej oznaczonej nr DG 114453EL. Wszystkie wymienione działki stanowią ciąg drogi.

2. PRZEDMIOT I ZAKRES OPRACOWANIA

2.1. Przedmiot opracowania

Stanowi remont drogi wewnętrznej i drogi gminnej na odcinku od Proboszczowic km 0 + 000 do Ustkowa km 5 + 550 gmina Warta

Remont obejmuje nawierzchnię i pobocza.

2.2. Stan istniejący

Droga Proboszczowice – Ustków na odcinków od km 0 + 000 do km 0 + 911 posiada nawierzchnię żwirowo – kamienną na całej szerokości. Pas drogowy zmienny o szerokości od 8,50 m do 9,50 m. Na odcinku od km 0 + 911 droga posiada nawierzchnię bitumiczną o szerokości 4,0 m wraz z poboczami o nawierzchni kamiennej, żwirowej oraz gruntowej. Pas drogowy zmienny o szerokości o 8,80 m do 10,0 m. Na kilku odcinkach występują rowy przydrożne przylegające od skrajnej granicy pasa drogowego. Na odcinku od km 5 + 258 do km 5 + 391 po obu stronach występują zakrzaczenia wierzbowe (samosiejki). Oznakowanie istniejące pionowe do zachowania. Niweleta drogi wymaga nieznacznej korekty. Na krótkim odcinku w poboczach zlokalizowane są obce urządzenia tj. wodociąg i linia telefoniczna. Występuje jedynie jeno przyłącze, które gdy posiadają zasuwę zlokalizowaną w drodze będzie ona podlegała regulacji w uzgodnieniu Zakładem Wodociągów i Kanalizacji w Warcie.

2.3. Stan projektowy

Przewiduje się wykonanie od km 0 + 000 do km 0 + 911 uzupełnienie istniejącej podbudowy z kruszywa łamanego frakcji 0 – 32 mm, grubości 6 cm stabilizowanego oraz na szerokości 7,0 m. Warstwa ściernalna grubości 5 cm. Pobocza stabilizowane kruszywem łamanym grubości 11 cm, szerokość 0,50 m po dwóch stronach.

Na odcinku od km 0 + 911 projektuje się nawierzchnię bitumiczną na wierzchni o szerokości 7,0 m. Na istniejącą nawierzchnię projektuje się nakładkę z mieszanki mineralno – asfaltowej grubości 5 cm. Na poszerzeniach podbudowa z kamienia łamanego frakcji 0-32 mm grubości 20 cm na podsypce piaskowej 15 cm.

Na jednym z odcinków przewiduje się usunięcie zadrzewień. W kilku miejscach będzie konieczność wykonania nasypów pod projektowane pobocza. Remont drogi nie wykracza poza granice pasa drogowego.

Konstrukcja nawierzchni od km 0+ 000 do km 0 + 911

1. Kruszywo łamane stabilizowane mechanicznie - h = 6 cm
2. Warstwa ściernalna – mieszanka mineralno – asfaltowa AC11S 50/70 h= 5 cm

Konstrukcja nawierzchni od km 0 +911 do km 5 +500

1. Warstwa ściernalna – mieszanka mineralno - asfaltowa AC11S 50/70 h=5 cm

Konstrukcja nawierzchni na poszerzeniach od km 0 +911 do km 5 +500

2. Warstwa ściernalna – mieszanka mineralno - asfaltowa - AC11S 50/70 h =5 cm
3. Kruszywo łamane stabilizowane mechanicznie – h = 20 cm
4. Warstwa odsączająca (odcinająca) z piasku - h = 15 cm

mgr inż. Wiesław Olczyk
uprawnienia budowlane nr ew.76/01/WŁ
do kierowania robotami i projektowania
w specjalności konstrukcyjno budowlanej
bez ograniczeń

INFORMACJA DOTYCZĄCA BEZPIECZENSTWA I OCHRONY ZDROWIA

STAROSTWO POWIATOWE
W SIERADZU
ul. Wolności 3
98-200 SIERADZ

❖ ZAKRES OPRACOWANIA

Przedmiotem opracowania jest wykonanie projektu budowlanego dla inwestycji pn. „Remont drogi wewnętrznej i drogi gminnej nr DG114453EL”

❖ ZAKRES ROBÓT I KOLEJNOŚĆ REALIZACJI

W zakres robót przedmiotowego opracowania wchodzi:

- remont drogi,
- utwardzenie poboczy

❖ WYKAZ ISTNIEJĄCYCH OBIEKTÓW BUDOWLANYCH

Projektowana inwestycja będzie realizowana w pobliżu następujących obiektów budowlanych:

- zabudowa zagrodowa oraz tereny rolnicze,
- kablowe linie teletechniczne,
- sieć wodociągowa

❖ ELEMENTY ZAGOSPODAROWANIA DZIAŁKI LUB TERENU, KTÓRE MOGĄ STWARZAĆ ZAGROŻENIE BEZPIECZENSTWA I ZDROWIA LUDZI

W istniejącym zagospodarowaniu terenu nie występują elementy mogące stwarzać zagrożenie bezpieczeństwa i zdrowia ludzi.

Nie projektuje się elementów zagospodarowania terenu, które mogą stwarzać zagrożenia bezpieczeństwa i zdrowia ludzi. Podczas wykonywania prac zaleca się wydzielić stanowiska pracy tak, aby nie doszło do kolizji. Stanowiska pracy sprzętu nie mogą kolidować ze stanowiskami pracy ludzi, składowiskami materiałów budowlanych. Stanowisko pracy koparki usytuować tak, aby była możliwa jej bezpieczna praca bez ryzyka uszkodzenia istniejącego uzbrojenia terenu. Dodatkowo należy oznaczyć miejsca, w których przebiegają urządzenia podziemne.

Na terenie budowy występują następujące elementy mogące stwarzać zagrożenie dla przebywających na nim ludzi:

- Nie występują.

❖ ZAGROŻENIA WYSTĘPUJĄCE PODCZAS REALIZACJI ROBÓT

Przewidywanym zagrożeniem występującym podczas realizacji robót jest fakt realizowania ich w pasie drogowym. Podczas realizacji robót może wystąpić szereg zagrożeń z uwagi na prace w bliskim sąsiedztwie maszyn i ludzi.

❖ PROWADZENIE INSTRUKTAŻU PRACOWNIKÓW PRZED PRZYSTAPIENIEM DO REALIZACJI ROBÓT SZCZEGÓLNIE NIEBEZPIECZNYCH

Każdy pracodawca zgodnie z art. 237, § 1 ustawy z dnia 26 czerwca 1974r. – Kodeks pracy (Dz. U. nr 24, poz. 141 z późn. zm.), nie może dopuścić do pracy pracownika, który nie posiada odpowiednich kwalifikacji lub potrzebnych umiejętności, a także dostatecznej znajomości przepisów oraz zasad bezpieczeństwa i higieny pracy.

Wszystkie roboty powinny być prowadzone przez brygady wykwalifikowanych pracowników. Pracownicy powinni zgodnie z przepisami przejść odpowiednie szkolenie wstępne i szkolenie okresowe BHP.

Wszyscy pracownicy firmy wykonawczej powinni posiadać niezbędne przeszkolenie BHP. Dodatkowo przed przystąpieniem do poszczególnych robot powinni dostać dokładnie instrukcje od Kierownika Budowy odnośnie bezpiecznego sposobu realizacji robot. Wszystkie prace przebiegać winny pod nadzorem Kierownika Budowy lub Brygadzysty.

Podczas realizacji prac należy wszystkich pracowników zaopatrzyć w środki ochrony indywidualnej. Na placu budowy zastosowane również powinny być zbiorowe środki bezpieczeństwa – wyłączenie fragmentu drogi z ruchu kołowego, oznakowanie robot budowlanych, wydzielone bezkolizyjne stanowiska pracy sprzętu i ludzi itp.

Wszystkie roboty powinny być prowadzone zgodnie z zatwierdzonym Planem Bezpieczeństwa i Ochrony Zdrowia.

Prace szczególnie niebezpieczne w pobliżu urządzeń energetycznych prowadzi się pod nadzorem upoważnionego pracownika – przedstawiciela Zakładu Energetycznego.

❖ **SRODKI TECHNICZNE I ORGANIZACYJNE, ZAPOBIEGAJĄCE NIEBEZPIECZENSTWOM WYNIKAJĄCYM Z WYKONYWANIA ROBÓT BUDOWLANYCH**

Środkiem zapobiegającym ewentualnym niebezpieczeństwom wynikającym z realizacji obiektu w pasie drogowym jest właściwa organizacja ruchu oraz prawidłowe oznakowanie miejsca prowadzonych prac. Takie rozwiązania powinien zawierać projekt zabezpieczenia robót, którego sporządzenie leży po stronie wykonawcy robót.

Teren robót należy oznakować i zabezpieczyć poręczą, barierką lub taśmą ostrzegawczą wokół wykopów, na odległość nie mniejsza niż 1,5 m. Na barierce powinna być umieszczona tablica ostrzegawcza o istniejącym zagrożeniu w przypadku przebywania w pobliżu prowadzonych prac.

Drogi dojazdowe i ciągi piesze powinny być utrzymane we właściwym stanie technicznym, nie stwarzającym zagrożeń dla użytkowników. Nie wolno na nich składować materiałów, sprzętu lub innych przedmiotów.

Miejsca postojowe na terenie prowadzonych prac powinny być wyznaczone tylko dla pojazdów używanych w trakcie wykonywania robót budowlanych.

Strefę niebezpieczną, w której istnieje źródło zagrożenia, należy oznakować i wygrodzić jak opisano w części „teren robót”.

Maszyny, urządzenia i sprzęt, które podlegają dozorowi technicznemu, a są eksploatowane na budowie, powinny posiadać dokumenty uprawniające do ich eksploatacji, a osoby je obsługujące powinny posiadać odpowiednie uprawnienia.

Prace montażowe przy montażu prefabrykatów powinny być prowadzone przez uprawnione do takich prac osoby, z zachowaniem zasad bezpieczeństwa. Użytkowanie sprzętu może być dopuszczone po dokonaniu jego odbioru przez kierownika budowy lub uprawnioną osobę.

Pomieszczenia higieniczno – sanitarne winny być zapewnione dla wszystkich pracowników i dostosowane do liczby zatrudnionych, stosowanej technologii i rodzajów pracy oraz warunków w jakich jest ona wykonywana.

W przypadku pracy brygady uprawnionej do Prac Pod Napięciem (PPN) wymagać przestrzegania instrukcji i procedur wykonania prac oraz stosowania specjalistycznego sprzętu ochrony osobistej i narzędzi izolowanych zgodnie z odrębnymi przepisami branżowymi.

❖ **PODSTAWA PROWADZENIA ROBÓT BUDOWLANO MONTAŻOWYCH**

- Ustawa z dnia 26.06.1974 roku Kodeks Pracy;

- Rozporządzenie Ministra Infrastruktury z dnia 06. 02. 2003 roku w sprawie bezpieczeństwa i higieny pracy podczas wykonywania robót budowlanych
- Rozporządzenie Ministra Pracy i Polityki Socjalnej w sprawie ogólnych przepisów bezpieczeństwa i higieny pracy;
- Rozporządzenie Ministra Gospodarki z dnia 20. 09. 2001 roku w sprawie bezpieczeństwa i higieny pracy podczas eksploatacji maszyn i innych, urządzeń technicznych do robót ziemnych, budowlanych i drogowych ;
- Prawo Budowlane - Ustawa z dnia 07. 07. 1994
- Rozporządzenie Ministra Infrastruktury z dnia 26. 06. 2002 roku w sprawie dziennika budowy, montażu i rozbiórek, tablicy informacyjnej oraz ogłoszenia zawierającego dane dotyczące bezpieczeństwa pracy i ochrony zdrowia.

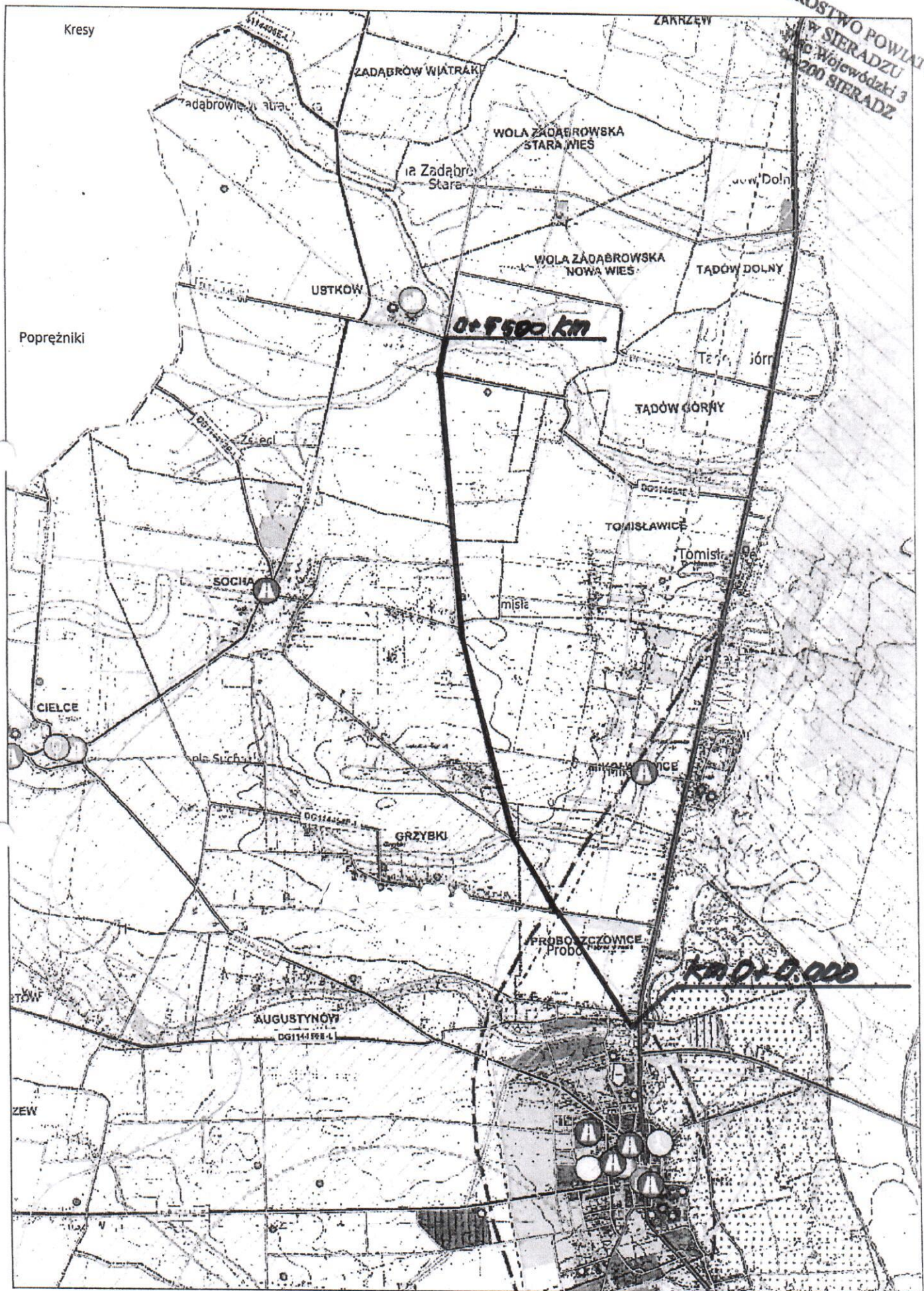
OPRACOWAŁ:

mgr inż. Wiesław Olczyk

mgr inż. Wiesław Olczyk
uprawnienia budowlane nr ew.76/01/WŁ
do kierowania robotami i projektowania
w specjalności konstrukcyjno budowlanej
bez ograniczeń



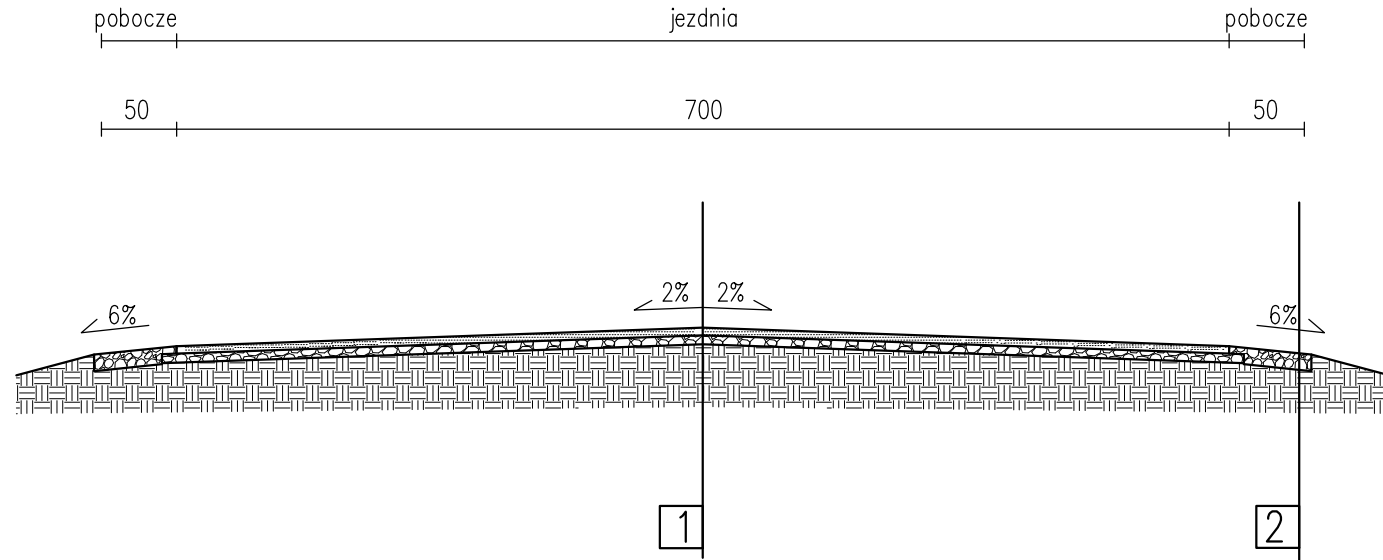
STAROSTWO POWIATOWE
 W SIERADZU
 ul. Wojskowa 3
 200 SIERADZ



PRZEKRÓJ A-A

0+000 - 0+911

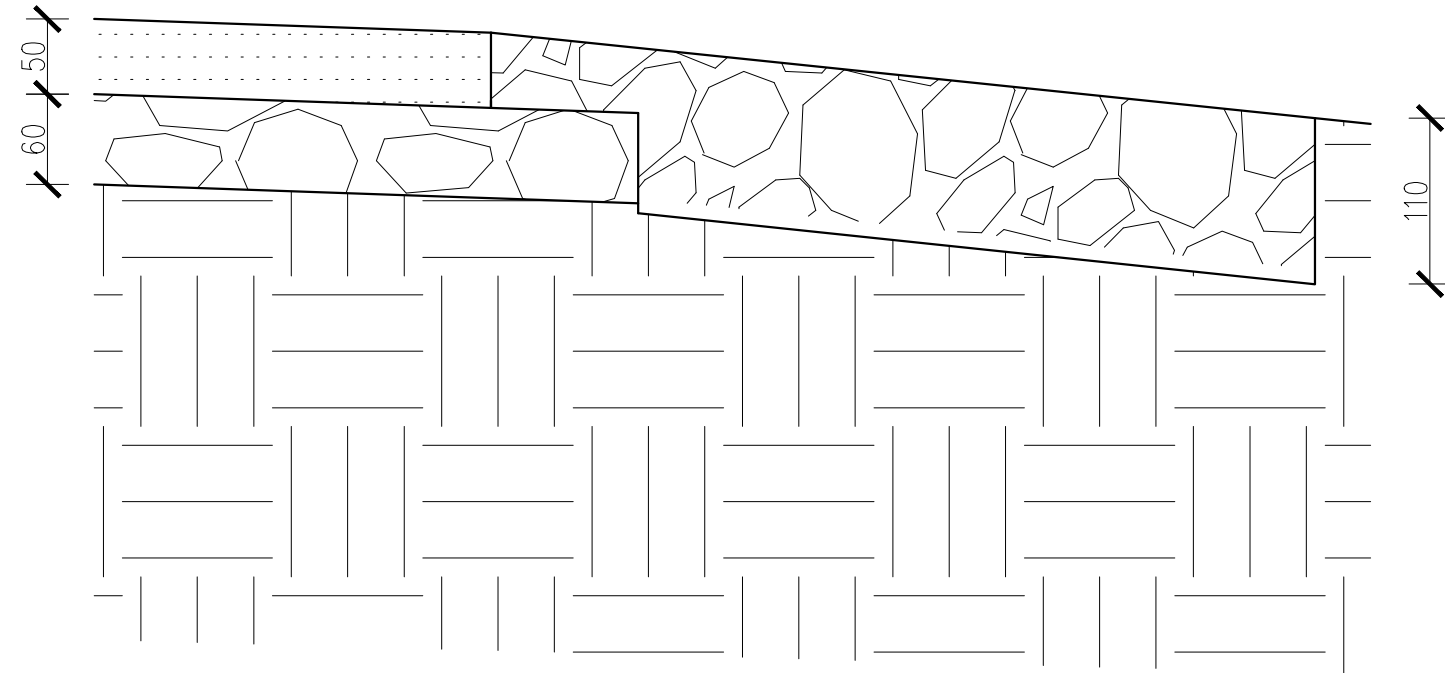
PRZEKRÓJ POPRZECZNY



KONSTRUKCJA:

1.
 - Warstwa wiążąca z betonu asfaltowego AC16 W 5 cm
 - Warstwa podbudowy z kruszywa łamanego stabilizowanego mechanicznie 0/31,5 mm 6 cm
 - istniejąca stabilizacja/grunt rodzimy
2.
 - Warstwa pobocza z destruktuasfaltowego lub kłms 0/31,5 mm 11 cm
 - grunt rodzimy

SZCZEGÓŁ KRAWĘDZI JEZDNI SKALA 1:10

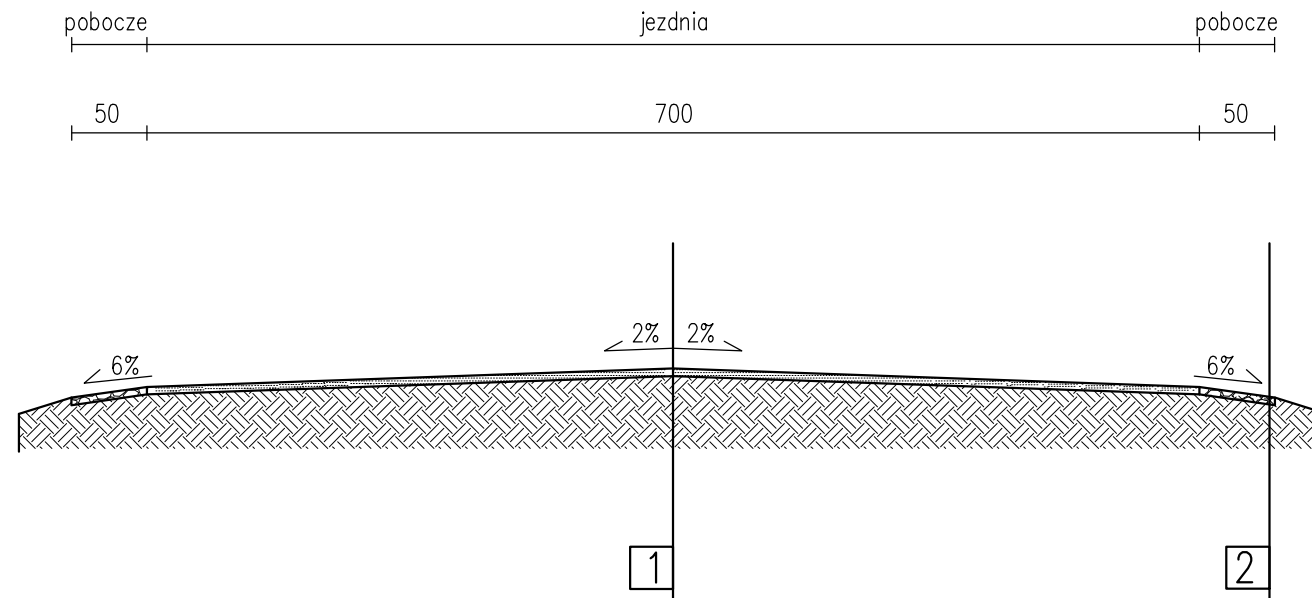


TEMAT, LOKALIZACJA Remont dróg gminnych na terenie Gminy Warta dz. nr: 58 obręb Proboszczowice, 194 obręb Grzybki, 152 obręb Socha, 284 obręb Ustków, 90/3 obręb Wola Zadąbrowska Nowa Wieś			
INWESTOR Gmina Warta, Rynek im. Wł. St. Reymonta 1, 98-290 Warta			
TEMAT RYSUNKU Przekroje charakterystyczne			
STADIUM	PROJEKT BUDOWALNO-WYKONAWCZY		
BRANŻA	DROGOWA	PODPIS	
PROJEKTANT	mgr inż. Wiesła Olczyk upr. w spec. konstrukcyjno-bud. nr ewid. 76/01/WŁ		
BRANŻA BUDOWLANA	DATA KWIECIEŃ 2022	SKALA 1:50	NR RYS. 1.2

PRZEKRÓJ B-B

0+911 - 5+500

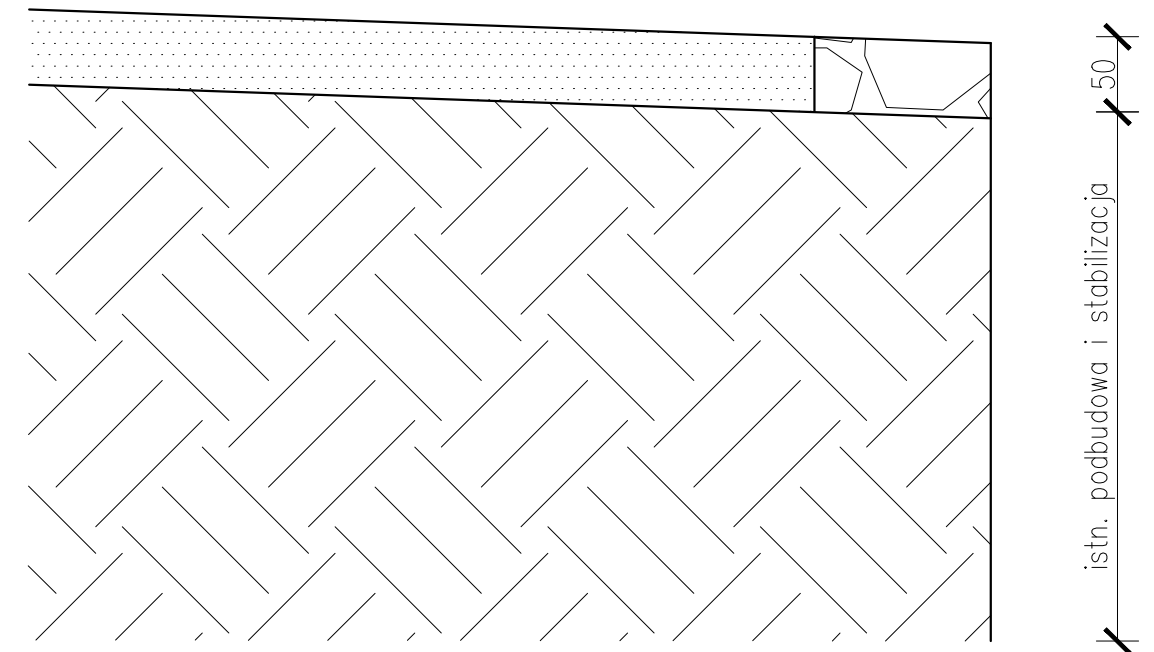
PRZEKRÓJ POPRZECZNY



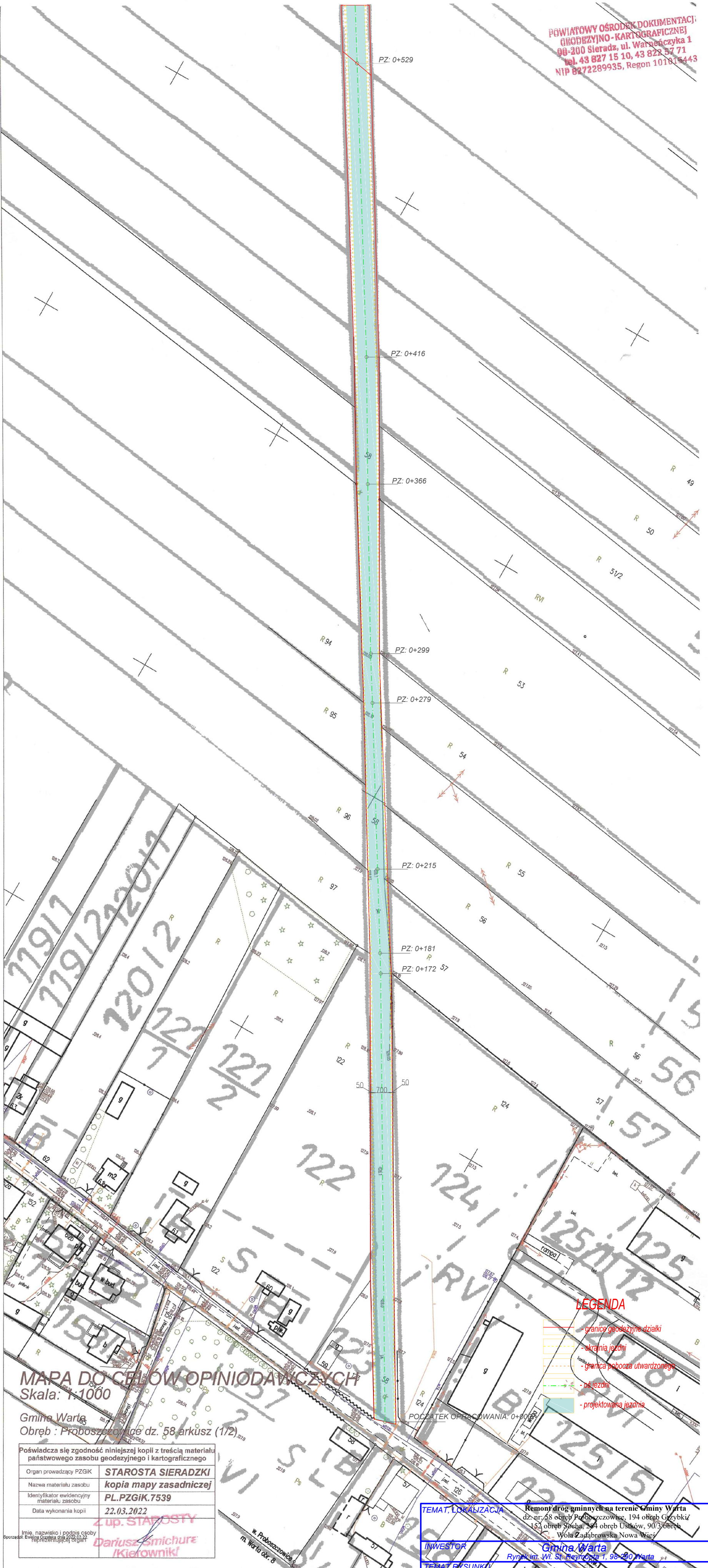
KONSTRUKCJA:

1.
 - Warstwa ścieralna z betonu asfaltowego AC11S 5 cm
 - istniejąca podbudowa, stabilizacja i grunt rodzimy
2.
 - Uzupełniająca warstwa pobocza z destruktu asfaltowego lub kłms 0/31,5 mm <5 cm
 - grunt rodzimy

SZCZEGÓŁ PROJEKTOWANEJ KRAWĘDZI JEZDNI SKALA 1:10



TEMAT, LOKALIZACJA Remont dróg gminnych na terenie Gminy Warta dz. nr: 58 obręb Proboszczowice, 194 obręb Grzybki, 152 obręb Socha, 284 obręb Ustków, 90/3 obręb Wola Zadąbrowska Nowa Wieś			
INWESTOR Gmina Warta, Rynek im. Wł. St. Reymonta 1, 98-290 Warta			
TEMAT RYSUNKU Przekroje charakterystyczne			
STADIUM	PROJEKT BUDOWALNO-WYKONAWCZY		
BRANŻA	DROGOWA	PODPIS	
PROJEKTANT	mgr inż. Wiesła Olczyk upr. w spec. konstrukcyjno-bud. nr ewid. 76/01/WŁ		
BRANŻA BUDOWLANA	DATA KWIECIEŃ 2022	SKALA 1:50	NR RYS. 2.2



MAPA DO CELÓW OPINIODAWCZYCH
 Skala: 1:1000

Gmina Warta
 Obręb: Proboszczowice dz. 58 arkusz (172)

Poświadczam zgodność niniejszej kopii z treścią materiału państwowego zasobu geodezyjnego i kartograficznego	
Organ prowadzący PZGIK	STAROSTA SIERADZKI
Nazwa materiału zasobu	kopia mapy zasadniczej
Identyfikator ewidencyjny materiału zasobu	PL.PZGIK.7539
Data wykonania kopii	22.03.2022
4 up. STAJOSTY	
Imię, nazwisko i podpis osoby sporządzającej kopię	
Dariusz Smichura IKierownik	

LEGENDA

- granic geodezyjne dzialki
- skrajnia jezdnia
- granica pasozosta utwardzonego
- os jezdnia
- projektowana jezdnia

TEMAT, LOKALIZACJA	Remont dróg gminnych na terenie Gminy Warta dz. nr. 58 obręb Proboszczowice, 194 obręb Grzybków, 152 obręb Sosna, 294 obręb Uściów, 90/3 obręb Wola Zagabrowska Nowa Wieś		
INWESTOR	Gmina Warta Rynek im. Wł. St. Reymonta 1, 98-200 Warta		
TEMAT B/SUNKU	Projekt zagospodarowania terenu		
STADIUM	PROJEKT BUDOWLANY		
BRANŻA	ARCHITEKTURA		PODPIS
PROJEKTANT	mgr inż. Wiesław Olczyk upr. w spec. architektonicznej 92/70		
BRANŻA BUDOWLANA	DATA	SKALA	NR RYS.
	kwiecień 2022	1:1000	1/8



MAPA DO CELÓW OPINIODAWCZYCH
 Skala: 1:1000

Gmina Warta
 Obręb : Proboszczowice dz. 58 arkusz (2/2)

Poświadczam zgodność niniejszej kopii z treścią materiału państwowego zasobu geodezyjnego i kartograficznego	
Organ prowadzący PZGiK	STAROSTA SIERADZKI
Nazwa materiału zasobu	kopia mapy zasadniczej
Identyfikator ewidencyjny materiału zasobu	PL.PZGiK.7539
Data wykonania kopii	22.03.2022
Imię, nazwisko i podpis osoby reprezentującej organ	Z up. STAROSTY Dariusz Śmichura /Klarownik/

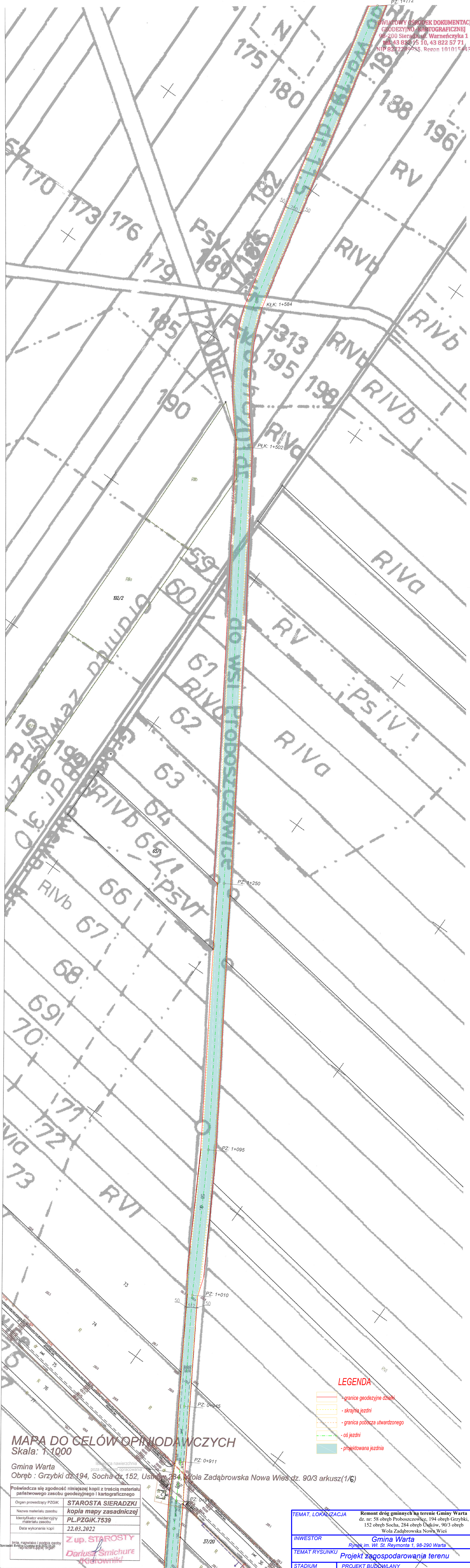
LEGENDA

- granice geodezyjne działki
- skrajnia jezdni
- granica pobocza utwardzonego
- oś jezdni
- projektowana jezdnia

TEMAT, LOKALIZACJA		Remont dróg gminnych na terenie Gminy Warta dz. nr 58 obręb Proboszczowice, 194 obręb Grzybki, 152 obręb Socha, 284 obręb Ustków, 90/3 obręb Wola Zadąbrowska Nowa Wieś	
INWESTOR		Gmina Warta Rynek im. Wł. St. Reymonta 1, 98-290 Warta	
TEMAT RYSUNKU Projekt zagospodarowania terenu			
STADIUM	PROJEKT BUDOWLANY		
BRANŻA	ARCHITEKTURA	PODPIS	
PROJEKTANT	mgr inż. Wiesław Olczyk upr. w spec. architektonicznej 92/70		
BRANŻA BUDOWLANA	DATA	SKALA	NR RYS.
	kwiecień 2022	1:1000	2/8

PZ: 1+772

OWIATOWY OŚRODEK DOKUMENTACJI
GEODEZYJNO-KARTOGRAFICZNEJ
98-200 Sieradz, ul. Warmieńczyka 1
tel. 43 882 15 10, 43 822 57 71,
NIP 8222289955, Regon 101015443



MAPA DO CELÓW OPINIODAWCZYCH
Skala: 1:1000

Gmina Warta
Obręb : Grzybki dz.194, Socha dz.152, Uszków 284, Wola Zadąbrowska Nowa Wieś dz. 90/3 arkusz(1/6)

Organ prowadzący PZGIK: **STAROSTA SIERADZKI**
Nazwa materiału zasobu: **kopia mapy zasadniczej**
Identyfikator ewidencyjny materiału zasobu: **PL.PZGIK.7539**
Data wykonania kopii: **22.03.2022**
Imię, nazwisko i podpis osoby odpowiedzialnej za kopię: **Z up. STAROSTY Dariusz Smichura kierownik**

- LEGENDA**
- granice geodezyjne działek
 - skrajnia jezdni
 - granica pobocza utwardzonego
 - oś jezdni
 - projektowana jezdnia

TEMAT, LOKALIZACJA		Remont dróg gminnych na terenie Gminy Warta dz. nr: 58 obręb Proboszczowice, 194 obręb Grzybki, 152 obręb Socha, 284 obręb Uszków, 90/3 obręb Wola Zadąbrowska Nowa Wieś	
INWESTOR		Gmina Warta Rynek im. Wł. St. Reymonta 1, 98-290 Warta	
TEMAT RYSUNKU			
Projekt zagospodarowania terenu			
STADIUM	PROJEKT BUDOWLANY		
BRANŻA	ARCHITEKTURA	PODPIS	
PROJEKTANT	mgr inż. Wiesław Olczyk ul. ul. Spółdzielczej 22/70		
BRANŻA BUDOWLANA	DATA	SKALA	NR RYS.
	kwiecień 2022	1:1000	3/8



MAPA DO CELÓW OPINIODAWCZYCH
 Skala: 1:1000

Gmina Warta
 Obręb : Grzybki dz.194, Socha dz.152, Uszków 284, Wola Zadąbrowska Nowa Wieś dz. 90/3 arkusz (2/6)

Poświadczam się zgodność niniejszej kopii z treścią materiału państwowego zasobu geodezyjnego i kartograficznego

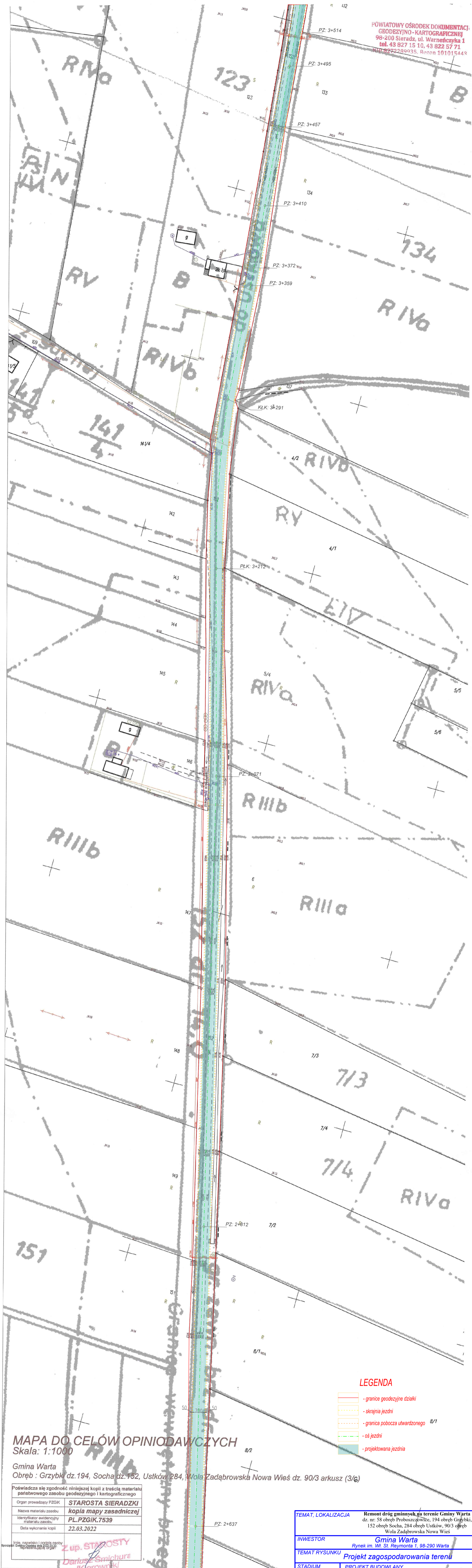
Organ prowadzący PZGIK	STAROSTA SIERADZKI
Nazwa materiału zasobu	Kopia mapy zasadniczej
Identyfikator ewidencyjny materiału zasobu	PL.PZGIK.7539
Data wykonania kopii	22.03.2022
Imię, nazwisko i podpis osoby sporządzającej kopie	Z up. STAROSTY Janusz Smichura Inżynier

LEGENDA

- granice geodezyjne działki
- skrajne jezdnie
- granica pobocza utwardzonego
- oś jezdni
- projektowana jezdnia

TEMAT, LOKALIZACJA		Remont dróg gminnych na terenie Gminy Warta dz. nr: 58 obręb Probszczewice, 194 obręb Grzybki, 152 obręb Socha, 284 obręb Uszków, 90/3 obręb Wola Zadąbrowska Nowa Wieś	
INWESTOR		Gmina Warta Rynek im. Wł. St. Reymonta 1, 98-290 Warta	
TEMAT RYSUNKU		Projekt zagospodarowania terenu	
STADIUM	PROJEKT BUDOWLANY		
BRANŻA	ARCHITEKTURA		
PROJEKTANT	mgr inż. Wiesław Olczyk	PODPIS	
<small>upr. w spec. architektonicznej 02/70</small>			
BRANŻA BUDOWLANA	DATA	SKALA	NR RYS.
	kwiecień 2022	1:1000	4/8

POWIATOWY OŚRODEK DOKUMENTACJI
 GEODEZYJNO-KARTOGRAFICZNEJ
 98-200 Sieradz, ul. Warneńczyka 1
 tel. 43 827 15 10, 43 822 57 71
 NIP 6272289935, Regon 101015443



MAPA DO CELÓW OPINIODAWCZYCH
 Skala: 1:1000

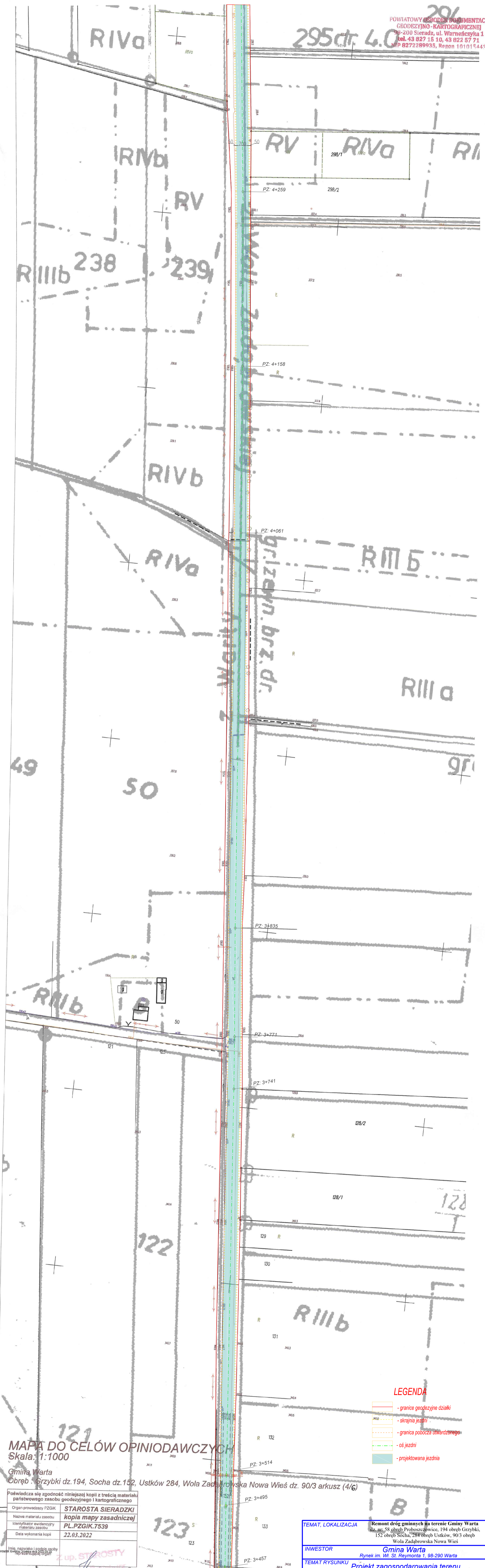
Gmina Warta
 Obręb : Grzybki dz.194, Socha dz.152, Ustków 284, Wola Zadąbrowska Nowa Wieś dz. 90/3 arkusz (3/e)

Poświadczam zgodność niniejszej kopii z treścią materiału państwowego zasobu geodezyjnego i kartograficznego	
Organ prowadzący PZGIK	STAROSTA SIERADZKI
Nazwa materiału zasobu	kopia mapy zasadniczej
Identyfikator ewidencyjny materiału zasobu	PL.PZGIK.7539
Data wykonania kopii	22.03.2022
Imię, nazwisko i podpis osoby odpowiedzialnej za kopię	
Z up. STAROSTY Dariusz Smichura Kierownik	

LEGENDA

	- granice geodezyjne działki
	- skrajnia jezdni
	- granica pobocza utwardzonego 8/1
	- oś jezdni
	- projektowana jezdni

TEMAT, LOKALIZACJA	Remont dróg gminnych na terenie Gminy Warta dz. nr: 58 obręb Proboszczówice, 194 obręb Grzybki, 152 obręb Socha, 284 obręb Ustków, 90/3 obręb Wola Zadąbrowska Nowa Wieś		
INWESTOR	Gmina Warta Rynek im. Wł. St. Reymonta 1, 98-290 Warta		
TEMAT RYSUNKU	Projekt zagospodarowania terenu		
STADIUM	PROJEKT BUDOWLANY		
BRANŻA	ARCHITEKTURA		PODPIS
PROJEKTANT	mgr inż. Wiesław Olczyk		
DATA	kwiecień 2022	SKALA	1:1000
BRANŻA BUDOWLANA			NR RYS. 5/8



MAPA DO CELÓW OPINIODAWCZYCH
 Skala: 1:1000
 Gmina Warta
 Obręb: Grzybki dz. 194, Socha dz. 152, Ustków 284, Wola Zadąbrowska Nowa Wieś dz. 90/3 arkusz (4/6)

Powiadza się zgodność niniejszej kopii z treścią materiału państwowego zasobu geodezyjnego i kartograficznego

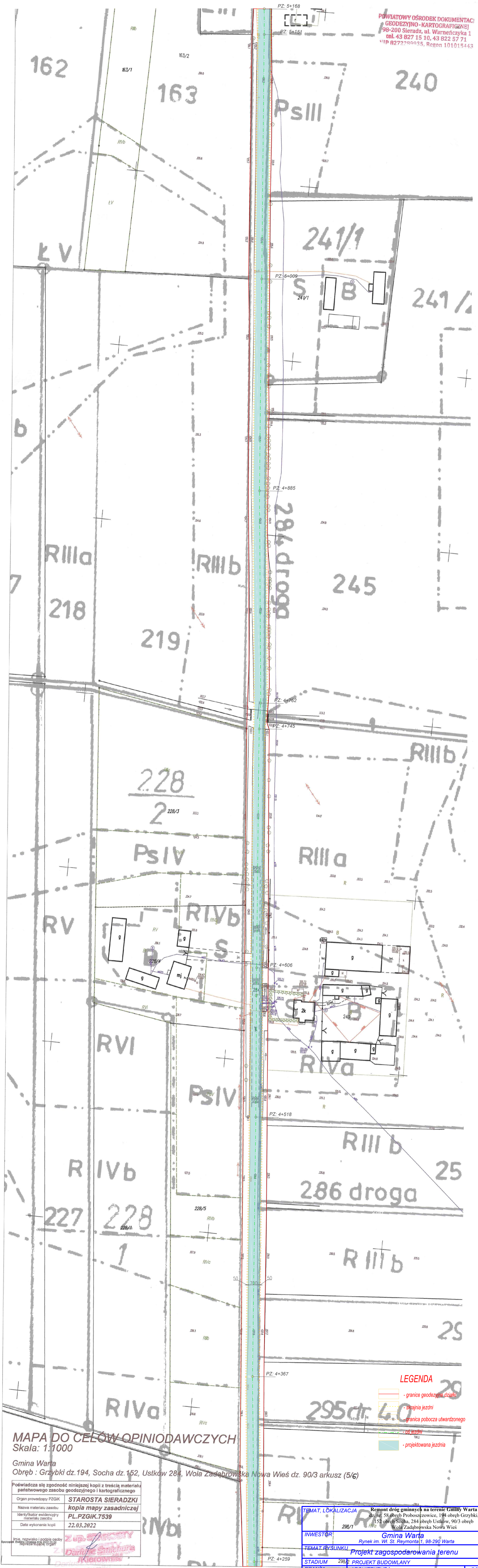
Organ prowadzący PZGIK	STAROSTA SIERADZKI
Nazwa materiału zasobu	Kopia mapy zasadniczej
Identyfikator ewidencyjny materiału zasobu	PL.PZGIK.7539
Data wykonania kopii	22.03.2022

Imię, nazwisko i podpis osoby sporządzającej kopię
 z up. STROSTY
 Dariusz Siniakowski
 Marowicki

- LEGENDA**
- granice geodezyjne działki
 - skrajnia jezdni
 - granica pobocza utwardzonego
 - oś jezdni
 - projektowana jezdni

TEMAT, LOKALIZACJA	Remont dróg gminnych na terenie Gminy Warta dz. nr. 58 obręb Proboiszewice, 194 obręb Grzybki, 152 obręb Socha, 284 obręb Ustków, 90/3 obręb Wola Zadąbrowska Nowa Wieś		
INWESTOR	Gmina Warta Rynek im. Wł. St. Reymonta 1, 98-290 Warta		
TEMAT RYSUNKU	Projekt zagospodarowania terenu		
STADIUM	PROJEKT BUDOWLANY		
BRANŻA	ARCHITEKTURA	PODPIS	
PROJEKTANT	mgr inż. Wiesław Olczyk upr. w spec. architektonicznej 92/70		
BRANŻA BUDOWLANA	DATA	SKALA	NR RYS.
	kwiecień 2022	1:1000	6/8

POWIATOWY OŚRODEK DOKUMENTACJI
 GEODEZYJNO-KARTOGRAFICZNEJ
 98-200 Sieradz, ul. Warneńczyka 1
 tel. 43 827 15 10, 43 822 57 71
 NIP 8272299935, Regon 101015443



MAPA DO CEŁÓW OPINIODAWCZYCH
 Skala: 1:1000
 Gmina Warta
 Obręb : Grzybki dz.194, Socha dz.152, Ustków 284, Wola Zadbrowska Nowa Wieś dz. 90/3 arkusz (5/6)

Poświadczam zgodność niniejszej kopii z treścią materiału państwowego zasobu geodezyjnego i kartograficznego

Organ prowadzący PZGIK	STAROSTA SIERADZKI
Nazwa materiału zasobu	kopia mapy zasadniczej
Identyfikator ewidencyjny materiału zasobu	PL.PZGIK.7539
Data wykonania kopii	22.03.2022

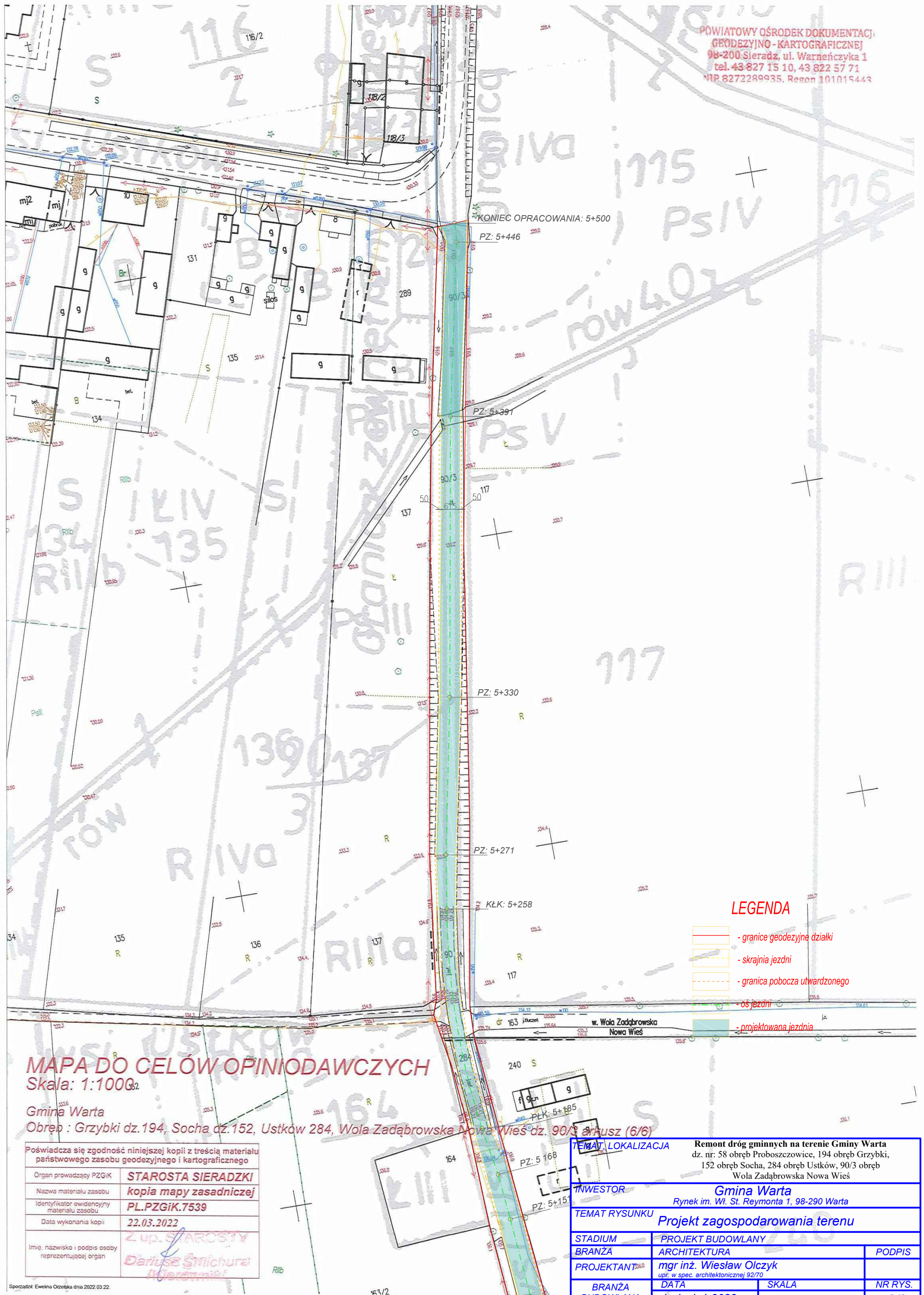
Z up. S. ARCSY
 Z. Daniłko Smichura
 Kierownik

LEGENDA

	- granice geodezyjne działki
	- skrajnia jezdni
	- granica pobocza utwardzonego
	- oś jezdni
	- projektowana jezdnia

TEMAT, LOKALIZACJA	Remont dróg gminnych na terenie Gminy Warta dz. nr. 53 obręb Proboszczowice, 194 obręb Grzybki, 152 obręb Socha, 284 obręb Ustków, 90/3 obręb Wola Zadbrowska Nowa Wieś		
INWESTOR	Gmina Warta Rynek im. Wł. St. Reymonta 1, 98-290 Warta		
TEMAT, RYSUNKU	Projekt zagospodarowania terenu		
STADIUM	298/R	PROJEKT BUDOWLANY	
BRANZA	ARCHITEKTURA		PODPIS
PROJEKTANT	mgr inż. Wiesław Olczyk upr. w spec. architektonicznej 92/70		
BRANZA BUDOWLANA	DATA	SKALA	NR RYS.
	kwiecień 2022	1:1000	7/8

PÓWIATOWY OŚRODEK DOKUMENTACJI
 GEODEZYJNO-KARTOGRAFICZNEJ
 98-200 Sieradz, ul. Warneńczyka 1
 tel. 43-827 15 10, 43 822 57 71
 NIP 8272289935, Regon 101015443



LEGENDA

- granice geodezyjne działki
- skrajnia jezdni
- granica pobocza utwardzonego
- oś jezdni
- projektowana jezdnia

MAPA DO CELÓW OPINIODAWCZYCH
 Skala: 1:1000₆₂

Gmina Warta
 Obręb : Grzybki dz.194, Socha dz.152, Ustków 284, Wola Zadąbrowska Nowa Wieś dz. 90/3 artusz (6/6)

Poświadczą zgodność niniejszej kopii z treścią materiału państwowego zasobu geodezyjnego i kartograficznego	
Organ prowadzący PZGiK	STAROSTA SIERADZKI
Nazwa materiału zasobu	kopia mapy zasadniczej
Identyfikator ewidencyjny materiału zasobu	PL.PZGiK.7539
Data wykonania kopii	22.03.2022
Imię, nazwisko i podpis osoby reprezentującej organ	Z up. STAROSTY Dariusz Śmichura <i>(Kierownik)</i>

TEMAT LOKALIZACJA		Remont dróg gminnych na terenie Gminy Warta dz. nr: 58 obręb Proboszczowice, 194 obręb Grzybki, 152 obręb Socha, 284 obręb Ustków, 90/3 obręb Wola Zadąbrowska Nowa Wieś	
INWESTOR		Gmina Warta Rynek im. Wł. St. Reymonta 1, 98-290 Warta	
TEMAT RYSUNKU			
Projekt zagospodarowania terenu			
STADIUM	PROJEKT BUDOWLANY		
BRANŻA	ARCHITEKTURA	PODPIS	
PROJEKTANT	mgr inż. Wiesław Olczyk <small>upr. w spec. architektonicznej 92/70</small>		
BRANŻA BUDOWLANA	DATA	SKALA	NR RYS.
	kwiecień 2022	1:1000	8/8