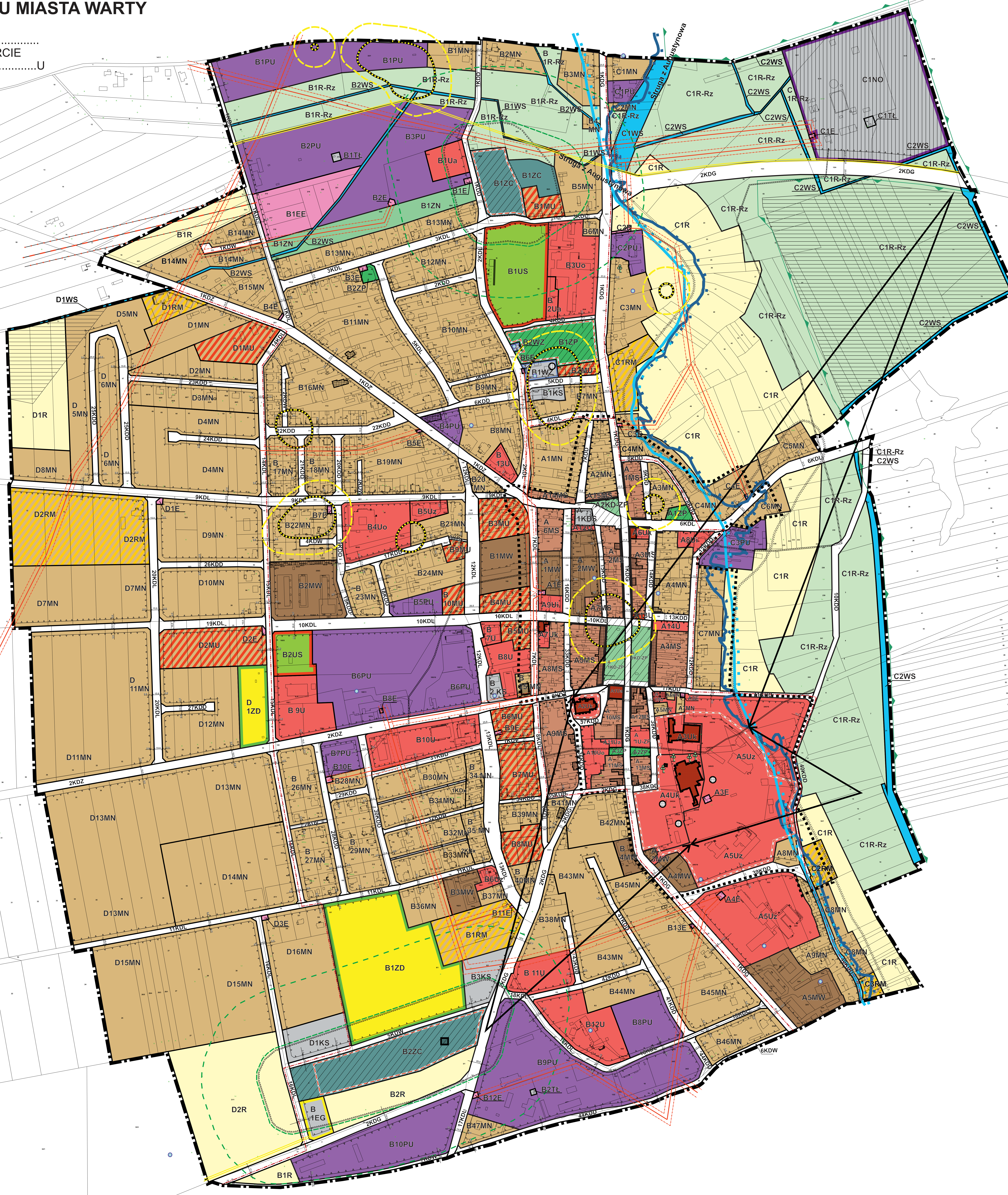


# MIEJSCOWY PLAN ZAGOSPODAROWANIA PRZESTRZENNEGO DLA CZĘŚCI OBSZARU MIASTA WARTY

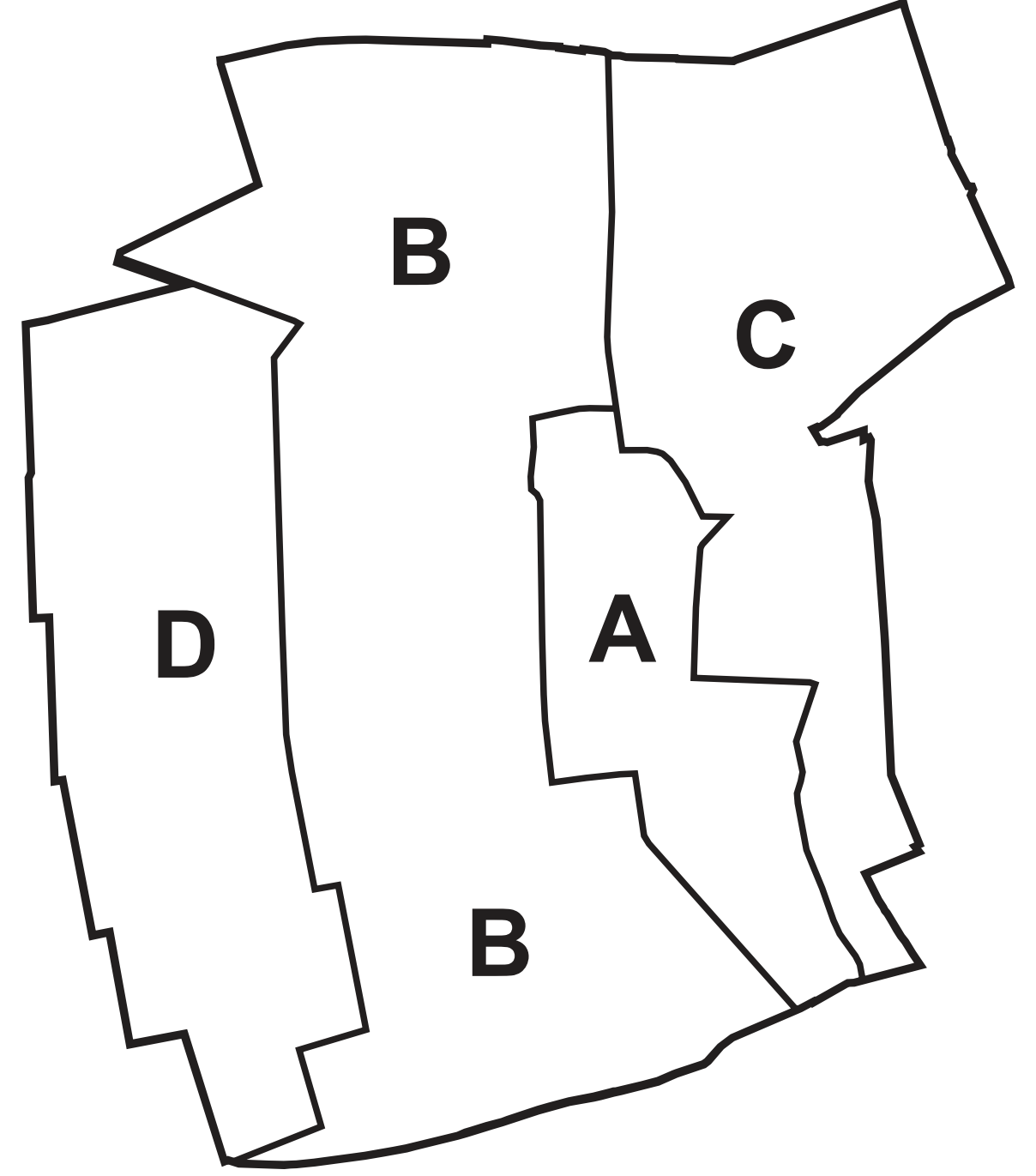
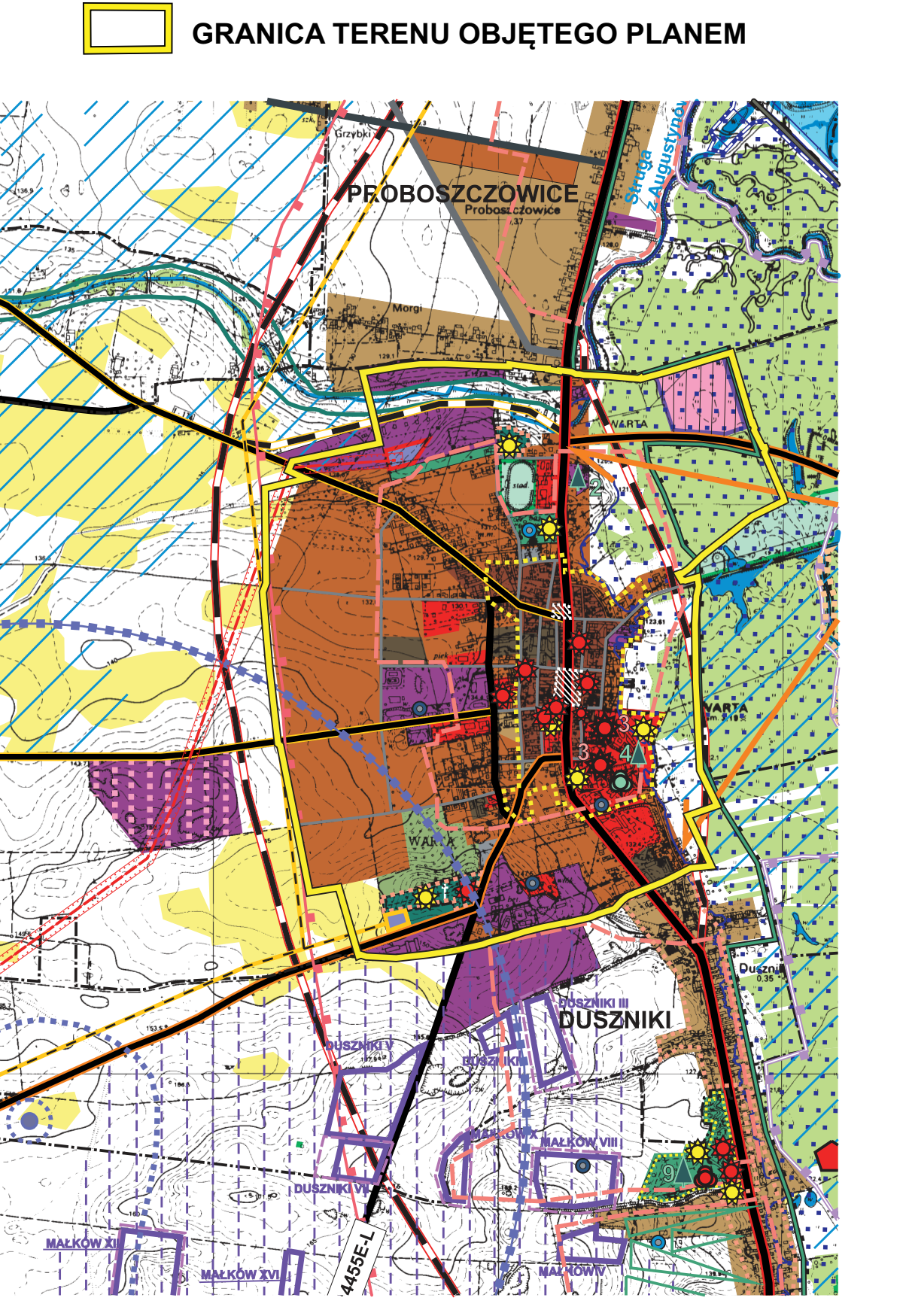
ZALĄCZNIK NR 1  
DO UCHWAŁY NR .....  
RADY MIEJSKIEJ W WARCIE  
Z DNIA .....U

SKALA 1:2000



- ### LEGENDA
- GRANICA OBSZARU OBJĘTEGO PLANEM
  - GRANICE JEDNOSTEK PLANISTYCZNYCH
  - LINIE ROZGRANICZAJĄCE TERENY O RÓŻNYM PRZEZNACZENIU LUB O RÓŻNYCH ZASADACH ZAGOSPODAROWANIA
  - ODWIAZUJĄCE LINIE ZABUDOWY
  - NIEPRZEKAZALNE LINIE ZABUDOWY
  - LINIA ZABUDOWY PRZEZWOJEW
  - OBZARY PRZESTRZENNEJ
  - GRANICE STREFY „A” - STREFY OCHRONY KONSERWATORSKIEJ OBIEKTÓW HISTORYCZNYCH I ZABUDOWY
  - GRANICE STREFY „B” - CZĘŚCOWEJ OCHRONY KONSERWATORSKIEJ UKŁADÓW PRZESTRZENNYCH
  - ZESPÓŁ UROKOWY NIEBIESZCZYCH Z ROKU 1944 UJĘTY W GMINNEJ EWIDENCJI ZABYTKÓW
  - GRANICE STREFY „E” - OCHRONY WIDOKOWEJ OBIEKTÓW I UKŁADÓW ZABUDOWY
  - OBIEKTY WPISANE DO REJESTRU ZABYTKÓW
  - OBIEKTY UJĘTE W GMINNEJ EWIDENCJI ZABYTKÓW
  - OBZARY UJĘTE W GMINNEJ EWIDENCJI ZABYTKÓW
  - POZYTYWNE DOMINANTY ARCHITEKTONICZNE
  - TERENY LOKALIZACJI STANOWISK ARCHEOLOGICZNYCH
  - GRANICA STREFY OCHRONY ARCHEOLOGICZNEJ
  - GRANICE NADWARSKIENSKIEGO OBSZARU CHRONIONEGO KRAJOBRAZU
  - POMNIKI PRZYRODY
  - STREFA POŚREDNIEJ OCHRONY SANITARNEJ OD CMENTARZY - 50M
  - STREFA POŚREDNIEJ OCHRONY SANITARNEJ OD CMENTARZY - 150M
  - PRZEBIEG PROJEKTOWANEJ NAPIĘTRZNEJ LNI WN 110 kV ZE STREFĄ BEZPIECZEŃSTWA
  - PRZEBIEG NAPIĘTRZNYCH LINII ELEKTROENERGETYCZNYCH SN 15 kV (STREFAMI OCHRONNYMI)
  - PRZEBIEG PROJEKTOWANEGO GAZODCIĄGU WYSOKIEGO CIŚNIENIA ZE STREFĄ KONSERWACYJNĄ
  - TERENY FOTOWOLTAIKI O MOCY POWYŻEJ 100kW WRAZ ZE STREFĄ OCHRONNĄ
  - TERENY ZMIKROWYKONANE DRENARZEM
- ### PRZEZNACZENIE TERENÓW
- MS - TERENY ZABUDOWY ŚRODOWISKIEM MIESZKANOWO-USŁUGOWEJ, USŁUGOWEJ I MIESZKANOWEJ
  - MU - TERENY ZABUDOWY MIESZKANOWO-USŁUGOWEJ
  - MW - TERENY ZABUDOWY MIESZKANOWEJ WIELORODZINNEJ
  - MN - TERENY ZABUDOWY MIESZKANOWEJ JEDNORODZINNEJ
  - RM - TERENY ZABUDOWY MIESZKANOWEJ ZWIĄZANEJ Z PROWADZENIEM GOSPODARSTW ROLNYCH I OGRÓDNICZYCH
  - US - TERENY ZABUDOWY USŁUGOWEJ - USŁUGI PUBLICZNYCH
  - U - TERENY ZABUDOWY USŁUGOWEJ - USŁUGI NIEPUBLICZNYCH
  - US - TERENY SPORTU I REKREACJI
  - U-ZP - TERENY ZABUDOWY USŁUGOWEJ O OGÓLNOŚCISPEJ ZIELENI, URZĄDOWEJ
  - RU - TERENY ZABUDOWY PRODUKCYJNO-USŁUGOWEJ, SKŁADÓW I MAGAZYNÓW
  - ZN - TERENY ZIELENI NIURZĄDOWEJ
  - ZP - TERENY ZIELENI URZĄDOWEJ
  - KD-ZP - TERENY PŁACÓW PUBLICZNYCH O FUNKCJI KOMUNIKACJI ORAZ ZIELENI URZĄDOWEJ
  - ZC - TERENY CMENTARZY GRZEBAŁNYCH Z ZIELENIĄ, CMENTARNIA
  - ZD - TERENY RODZINNYCH OGRODÓW OSADKOWYCH
  - R - TERENY UPRAW ROLNYCH
  - R-Rz - TERENY UPRAW ROLNYCH Z PRZEWAGA TRAWACI I UŻYTKÓW ZIELONYCH
  - WS - TERENY WOD POWIERZCHNIOWYCH, RZEK I OTOKNYCH KÓW WIELOKĄTNYCH
  - KS - TERENY OBSŁUGI KOMUNIKACJI: STACJE PALIW, MYJN SAMOCHODOWYCH I PARKINGÓW
  - KDS - TERENY OBSŁUGI KOMUNIKACJI ZBIORCOWEJ
  - KDG - TERENY KOMUNIKACJI, DRÓGI PUBLICZNE - DRÓGI GŁÓWNE
  - KDZ - TERENY KOMUNIKACJI, DRÓGI PUBLICZNE - DRÓGI ZBIORCZE
  - KDL - TERENY KOMUNIKACJI, DRÓGI PUBLICZNE - DRÓGI LOKALNE
  - KDD - TERENY KOMUNIKACJI, DRÓGI PUBLICZNE - DRÓGI DOJAZDOWE
  - KDW - TERENY KOMUNIKACJI, DRÓGI WĘWNETRZNE
  - KDI - TERENY KOMUNIKACJI, GMINNE CIĄGI PIEKZE-JEZDNE
  - KDV - TERENY KOMUNIKACJI, GMINNE CIĄGI PIEKZE-JEZDNE
  - EG - TERENY GAZOWNICTWA PROJEKTOWANEJ REZERWA REDUKCJI I/O POMIAROWEJ GAZU I W.
  - EE - TERENY ELEKTROENERGETYKI - PROJEKTOWANE GŁÓWNE PUNKTY ZASILANIA 110/15 kV
  - E - TERENY ELEKTROENERGETYKI - STACJE TRANSFORMATOROWE 150/4 kV
  - E - TERENY ELEKTROENERGETYKI - STACJE TRANSFORMATOROWE 150/4 kV
  - ND - TERENY GOSPODARKI WODNEJ - STACJE OCZYSZCZAJĄCE WÓD
  - WZ - TERENY GOSPODARKI WODNEJ - STACJE OCZYSZCZAJĄCE WÓD
  - TL - TERENY TELEKOMUNIKACJI I ŁĄCZNOŚCI PUBLICZNEJ STACJE TELEKOMUNIKACYJNE NADAWCZO - ODBIORCZE
- ### INFORMACJE
- GRANICA ADMINISTRACYJNA MIASTA WARTY
  - ORIENTACYJNA GRANICA DOLINY RZECI WARTY STANOWIĄCA KORYTARZ EKOLOGICZNY O ZNACZENIU KRAJOWYM
  - PRZEBIEG WYKAZANEGO I UŻYTKOWANIA MIEJSKIEGO KOLEKTORA SANITARNEGO
  - GRANICA TERENÓW NARAŻONYCH NA ZAŁAMANE W PRZYPADKU PRZERWANIA WĄWÓW PRZECIWPÓWODZIOWYCH
  - UJĘCIA WODY O UDOKUMENTOWANYCH ZASOBACH

WYRYS ZE STUDIUM UWARUNKOWAŃ I KIERUNKÓW ZAGOSPODAROWANIA PRZESTRZENNEGO GMINY I MIASTA WARTY PRZYJĘTEGO UCHWAŁĄ NR LI285/17 Z DNIA 29 LISTOPADA 2017 ROKU



SCHEMAT PODZIAŁU TERENU OBJĘTEGO PLANEM NA JEDNOSTKI PLANISTYCZNE