

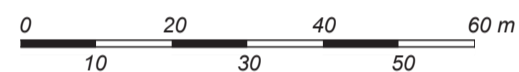


GMINA WARTA

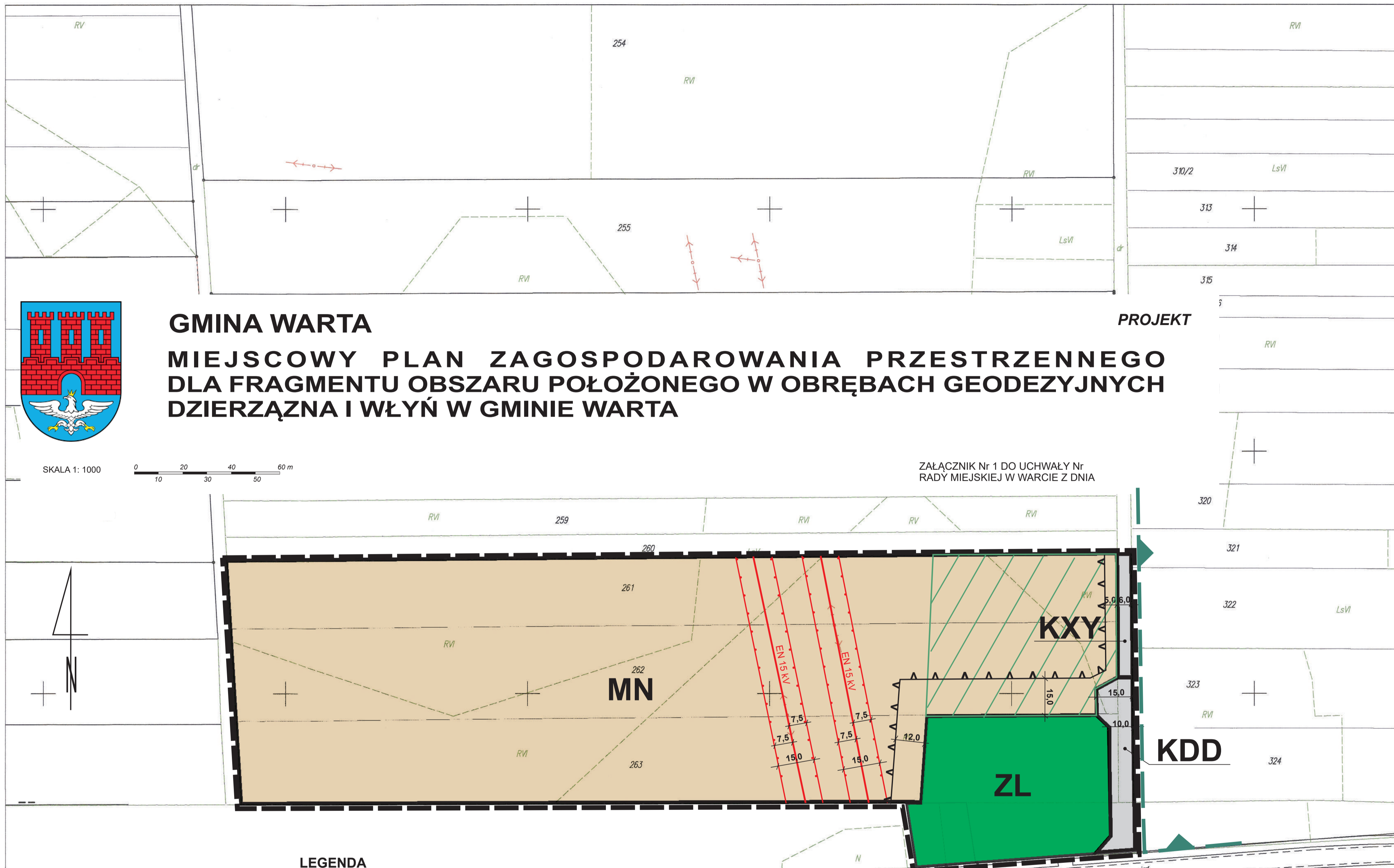
MIEJSCOWY PLAN ZAGOSPODAROWANIA PRZESTRZENNEGO DLA FRAGMENTU OBSZARU POŁOŻONEGO W OBREBACH GEODEZYJNYCH DZIERŻAZNA I WŁYŃ W GMINIE WARTA

PROJEKT

SKALA 1: 1000



ZAŁĄCZNIK Nr 1 DO UCHWAŁY Nr
RADY MIEJSKIEJ W WARTIE Z DNIA



LEGENDA

OZNACZENIA OBOWIĄZUJĄCE

- GRANICA OBSZARU OBJĘTEGO PLANEM
- LINIE ROZGRANICZAJĄCE TERENY O RÓŻNYM PRZEZNACZENIU LUB RÓŻNYCH ZASADACH ZAGOSPODAROWANIA
- NIEPRZEKACZALNA LINIA ZABUDOWY
- MN TEREN ZABUDOWY MIESZKANIOWEJ JEDNORODZINNEJ
- ZL TEREN LASU
- KDD TEREN DROGI PUBLICZNEJ - DROGA DOJAZDOWA
- KXY TEREN CIĄGU PIESZO - JEZDNEGO
- EN 15 kV LINIE ELEKTROENERGETYCZNE ŚREDNIEGO NAPIĘCIA 15 kV WRAZ ZE STREFĄ OCHRONNĄ
- STREFA OCHRONY ZADRZEWIEN
- 10,0 LINIE WYMIAROWE (m)

OZNACZENIA INFORMACYJNE

- GRANICA NADWARCIAŃSKIEGO OBSZARU CHRONIONEGO KRAJOBRAZU

POWIATOWY OŚRODEK DOKUMENTACJI
GEODEZYJNO-KARTOGRAFICZNEJ
98-209 Sieradz, ul. Warneńczyka 1
tel. 43 827 15 10, 43 822 57 71
NIP 780-2389933, REGON 101015443

MAPA DO CELÓW OPINIOWAWCZYCH
Skala: 1:1000

Gmina Warta
Obręb: Dzierżazna

Poświadczam się zgodność niniejszej kopii z treścią materiału państwowego zasobu geodezyjnego i kartograficznego

Organ prowadzący państwowy zasób geodezyjny i kartograficzny: **STAROSTA SIERADZKI**

Nazwa materiału zasobu: **kopia mapy zasadniczej P.1014.2014.**


Identyfikator ewidencyjny materiału zasobu: **22.01.2020**

Data wykonania kopii: **22.01.2020**

Inicjał, nazwisko i podpis osoby reprezentującej organ: **inż. Joanna Florczak KIEROWNIK**

WYRYSZCIE STUDIUM UWARUNKOWAŃ I KIERUNKÓW ZAGOSPODAROWANIA PRZESTRZENNEGO GMINY I MIASTA WARTA UCHWAŁA Nr LI/285/17 RADY GMINY I MIASTA Z DNIA 29 LISTOPADA 2017 r.

Skala 1: 10000



granica obszaru objętego planem