

UCHWAŁA NR XLVIII/254/17
RADY GMINY i MIASTA WARTA
z dnia 29 sierpnia 2017 r.

**w sprawie zmiany miejscowego planu zagospodarowania przestrzennego
dla obszaru we wsi Ostrów Warcki gmina Warta**

Na podstawie art. 18 ust. 2 pkt 5 i art. 40 ust. 1 ustawy z dnia 8 marca 1990 r. o samorządzie gminnym (Dz. U. z 2016 r. poz. 446, poz. 1579, poz. 1948, poz. 730, poz. 935) oraz art. 15 ust. 2 i art. 20 ust. 1 ustawy z dnia 27 marca 2003 r. o planowaniu i zagospodarowaniu przestrzennym (Dz. U. z 2017 r. poz. 1073), w związku z uchwałą Nr XVII/90/15 Rady Gminy i Miasta Warta z dnia 12 listopada 2015 r. w sprawie przystąpienia do sporządzenia zmiany miejscowego planu zagospodarowania przestrzennego dla obszaru we wsi Ostrów Warcki, po stwierdzeniu, że niniejszy plan nie narusza ustaleń studium uwarunkowań i kierunków zagospodarowania przestrzennego gminy i miasta Warty, uchwała co następuje:

Rozdział I
Przepisy ogólne

§ 1. 1. Uchwała się zmianę miejscowego planu zagospodarowania przestrzennego dla obszaru we wsi Ostrów Warcki w granicach określonych na rysunku planu stanowiącym załącznik nr 1 do uchwały.

2. Ustalenia planu stanowią treść niniejszej uchwały.

3. Integralnymi częściami planu są:

- 1) rysunek planu w skali 1:1000, stanowiący załącznik nr 1 do uchwały;
- 2) rozstrzygnięcie o sposobie rozpatrzenia uwag wniesionych do projektu planu, stanowiące załącznik nr 2 do uchwały;
- 3) rozstrzygnięcie sposobu realizacji zapisanych w planie inwestycji w zakresie infrastruktury technicznej, które należą do zadań własnych gminy oraz o zasadach ich finansowania, stanowiące załącznik nr 3 do uchwały.

§ 2. 1. Ilekroć w dalszych przepisach jest mowa o:

- 1) uchwale – rozumie się przez to niniejszą uchwałę Rady Gminy i Miasta w Warcie ;
- 2) planie – rozumie się przez to ustalenia zmiany miejscowego planu zagospodarowania przestrzennego będącego przedmiotem niniejszej uchwały Rady Gminy Miasta w Warcie;
- 3) rysunku planu – rozumie się przez to ustalenia graficzne przedstawione na mapie syt. wys. w skali 1:1000 stanowiącej załącznik nr 1 do niniejszej uchwały;
- 4) obszarze planu – rozumie się przez to obszar objęty planem w granicach określonych w § 1 uchwały;
- 5) terenie – rozumie się przez to teren o określonym w planie przeznaczeniu, wyznaczony na rysunku planu liniami rozgraniczającymi oraz symbolami cyfrowymi i literowymi, z których cyfry oznaczają kolejny numer terenu, a litery przeznaczenie terenu;
- 6) przepisach odrębnych – rozumie się przez to przepisy prawne zawarte w obowiązujących ustawach wraz z aktami wykonawczymi;
- 7) nieprzekraczalnej linii zabudowy – rozumie się przez to wyznaczoną na rysunku planu linię, wzdłuż której można usytuować ścianę budynku, z zakazem jej przekraczania w kierunku linii rozgraniczającej terenu o różnym przeznaczeniu; zakaz ten nie dotyczy elementów architektonicznych takich jak: balkon, wykusz, gzyms, okap dachu, rynna, rura spustowa, podokienniki, oraz innych detali wystroju architektonicznego, które mogą wykraczać na odległość 1,5 m poza te linie;
- 8) przeznaczeniu podstawowym – rozumie się przez to określony w planie rodzaj przeznaczenia, które dominuje na danym terenie, a o ile ustalenia szczegółowe nie stanowią inaczej, w przypadku

- terenów przeznaczonych pod zabudowę obejmuje nie mniej niż 70% powierzchni działek zagospodarowanych tą funkcją;
- 9) przeznaczeniu dopuszczalnym – rozumie się przez to określony w planie rodzaj przeznaczenia, które uzupełnia przeznaczenie podstawowe, a o ile ustalenia szczegółowe nie stanowią inaczej, w przypadku terenów przeznaczonych pod zabudowę obejmuje nie więcej niż 30% powierzchni działek zagospodarowanych funkcjami dopuszczalnymi;
 - 10) usługach nieuciążliwych – rozumie się przez to rodzaje działalności nie zakwalifikowane według przepisów odrębnych do przedsięwzięć mogących zawsze i potencjalnie znacząco oddziaływać na środowisko, których realizacja nie może powodować poza granicami terenu, do którego inwestor posiada tytuł prawny, przekroczenia obowiązujących dla tych terenów standardów środowiska – w tym norm dotyczących hałasu, wibracji, czystości powietrza, wód, ziemi;
 - 11) działce budowlanej – rozumie się przez to działkę budowlaną stosownie do definicji zawartej w ustawie o planowaniu i zagospodarowaniu przestrzennym;
 - 12) intensywności zabudowy – należy przez to rozumieć stosunek sumy powierzchni całkowitych wszystkich kondygnacji nadziemnych budynków o charakterze trwałym, położonych w granicach działki budowlanej, do całej powierzchni tej działki;
 - 13) wskaźniku powierzchni zabudowy w stosunku do działki budowlanej – rozumie się przez to stosunek powierzchni zabudowy, jaką zajmują wszystkie budynki zlokalizowane na działce budowlanej do powierzchni tej działki;
 - 14) adaptacji budynków – rozumie się przez to przeznaczenie budynków do zachowania, z możliwością ich remontu, modernizacji lub przebudowy; dopuszcza się rozbiórki budynków w przypadku innych zamierzeń inwestora;
 - 15) dachu płaskim – należy przez to rozumieć dach o nachyleniu połąci 0-10⁰;
 - 15) obiektach tymczasowych – należy przez to rozumieć obiekty funkcjonujące sezonowo w okresie letnim, nie dłużej niż 6 miesięcy w roku, typu namioty, ogródki gastronomiczne, w szczególności związane z organizowaniem okolicznościowych imprez i uroczystości.

2. Pojęcia i określenia użyte w planie, a nie zdefiniowane w niniejszym paragrafie, należy rozumieć w sposób zgodny z obowiązującymi przepisami prawa.

§ 3. Przedmiotem ustaleń planu są:

- 1) oznaczone symbolami 1UT, 2UT, 4UT, 5UT, 6UT, 7UT tereny obsługi turystyki, sportu i rekreacji zbiorowej;
- 2) oznaczone symbolem 3U tereny zabudowy usługowej publicznej – baza ratownictwa wodnego;
- 3) oznaczone symbolem 8U – tereny zabudowy usługowej - usługi niepubliczne;
- 4) oznaczone symbolem 1KDL, 2KDD, 3KDD, 4KDD, 5KDD – tereny komunikacji – dróg publicznych: lokalnej i dojazdowych.

§ 4. W planie ustala się:

- 1) przeznaczenie terenów wraz z liniami rozgraniczającymi tereny o różnym przeznaczeniu i o różnych zasadach zagospodarowania;
- 2) zasady ochrony i kształtowania ład przestrzennego;
- 3) zasady ochrony środowiska, przyrody i krajobrazu kulturowego;
- 4) zasady ochrony dziedzictwa kulturowego i zabytków oraz dóbr kultury współczesnej;
- 5) wymagania wynikające z potrzeb kształtowania przestrzeni publicznych;
- 6) parametry oraz wskaźniki kształtowania zabudowy oraz zagospodarowania terenu;
- 7) granice i sposoby zagospodarowania terenów lub obiektów podlegających ochronie, ustalonych na podstawie odrębnych przepisów;
- 8) szczegółowe zasady i warunki scalania oraz podziału nieruchomości;
- 9) szczególne warunki zagospodarowania terenów oraz ograniczenia w ich użytkowaniu, w tym zakaz zabudowy;
- 10) zasady modernizacji, rozbudowy i budowy systemu komunikacji i infrastruktury technicznej;
- 11) sposób i termin tymczasowego zagospodarowania, urządzania i użytkowania terenów;
- 12) stawki procentowe stanowiące podstawę ustalenia jednorazowej opłaty od wzrostu wartości nieruchomości.

§ 5. W planie nie ustala się granic i sposobów zagospodarowania terenów górniczych, a także obszarów szczególnego zagrożenia powodzią, udokumentowanych zasobów ujęć wód podziemnych oraz obszarów osuwania się mas ziemnych, bowiem takie nie występują. Nie ustala się także krajobrazów priorytetowych określonych w wynikach audytu krajobrazowego, z uwagi na brak audytu krajobrazowego.

§ 6.1. Rysunek planu określa podstawowe przeznaczenie terenów wydzielonych liniami rozgraniczającymi oraz warunki ich zabudowy i zagospodarowania.

2. Następujące oznaczenia graficzne na rysunku planu są obowiązującymi ustaleniami planu:

- 1) granice obszaru objętego planem;
- 2) linie rozgraniczające tereny o różnym przeznaczeniu lub różnych zasadach zagospodarowania;
- 3) nieprzekraczalne linie zabudowy;
- 4) tereny istniejących zadrzewień objęte szczególnymi ustaleniami;
- 5) przeznaczenie terenów oznaczone symbolami.

3. Pozostałe oznaczenia na rysunku planu mają charakter informacyjny. Są to:

- 1) tereny zmeliorowane wg ewidencji wód, urządzeń melioracji wodnych oraz zmeliorowanych gruntów;
- 2) linie rozgraniczające tereny o różnym przeznaczeniu i o różnych zasadach zagospodarowania poza granicami obszaru objętego planem;
- 3) granica administracyjna zbiornika „Jeziorsko”;
- 4) granica Obszaru Specjalnej Ochrony Ptaków PLB100002 „Zbiornik Jeziorsko” i Nadwarciańskiego Obszaru Chronionego Krajobrazu;
- 5) zaporą boczną rzeki Teleszyny i zbiornika Jeziorsko;
- 6) granica zespołu stanowisk archeologicznych wpisanego do Wojewódzkiej Ewidencji Zabytków Archeologicznych;
- 7) orientacyjna lokalizacja stanowisk archeologicznych z numerami wg Gminnej Ewidencji Zabytków Archeologicznych.

Rozdział II

Przeznaczenie terenów oraz linie rozgraniczające tereny o różnym przeznaczeniu lub różnych zasadach zagospodarowania.

§ 7. Na obszarze objętym planem wyznacza się:

- 1) tereny obsługi sportu, turystyki i rekreacji, oznaczone na rysunku planu symbolem 1UT, 2UT, 4UT, 5UT, 6UT, 7UT dla których ustala się
 - a) przeznaczenie podstawowe: zabudowę służącą potrzebom obsługi turystyki i rekreacji zbiorowej,
 - b) przeznaczenie służące działaniom polegającym na budowie hoteli, pensjonatów, ośrodków wypoczynku zbiorowego, ośrodków szkoleniowo-konferencyjnych wraz z gastronomią, placów zabaw, zieleni, parkingów, z dojazdami i dojazdami, a także z obiektami i urządzeniami infrastruktury technicznej,
 - c) dopuszcza się budowę boisk sportowych o różnych wymiarach i przeznaczeniu,
 - d) dopuszcza się lokalizację pomieszczeń mieszkalnych związanych z dozorem budynków i terenu,
 - e) dopuszcza się budowę budynków gospodarczych, garażowych i wiat związanych z potrzebami funkcji podstawowej i dopuszczalnych;
- 2) tereny zabudowy usługowej – usług publicznych, bazy ratownictwa wodnego, oznaczone na rysunku planu symbolem 3U, dla których ustala się:
 - a) przeznaczenie podstawowe: zabudowę i zagospodarowanie terenu służące celom zapewnienia bezpieczeństwa korzystającym ze zbiornika Jeziorsko,
 - b) przeznaczenie służące działaniom polegającym na budowie obiektów i urządzeń budowlanych stanowiących bazę ratownictwa wodnego z zapleczem gospodarczym, garażowym, wiatami, parkingiem, terenami zielonymi, dojazdami i dojazdami oraz obiektami i urządzeniami infrastruktury technicznej;

- c) dopuszczalne są inne usługi niepubliczne nie związane z przeznaczeniem podstawowym;
- 3) tereny zabudowy usługowej – usług niepublicznych, oznaczone symbolem 8U, dla których ustala się:
 - a) przeznaczenie podstawowe – zabudowę i zagospodarowanie terenu związane z funkcją usług lokalnych,
 - b) przeznaczenie służące działaniom polegającym na zagospodarowaniu terenu obiektami budowlanymi o funkcjach usługowych z zapleczem gospodarczym, a także realizację miejsc parkingowych i niezbędnych obiektów oraz urządzeń infrastruktury technicznej,
- 4) tereny komunikacji - dróg publicznych, oznaczone na rysunku planu symbolem 1KDL, dla których ustala się:
 - a) przeznaczenie podstawowe: zapewnienie bezpośredniej obsługi przyległej zabudowy na terenie objętym planem oraz zapewnienie dojazdu do przystani,
 - b) przeznaczenie dopuszczalne: prowadzenie sieci uzbrojenia komunalnego, możliwość parkowania w korytarzu drogi, możliwość urządzenia ścieżki rowerowej;
- 5) tereny komunikacji – dróg publicznych, oznaczone na rysunku planu symbolami 2KDD, 3KDD, 4KDD, 5KDD, 6KDD, dla których ustala się:
 - a) przeznaczenie podstawowe: zapewnienie bezpośredniej obsługi terenów przyległych,
 - b) przeznaczenie dopuszczalne: prowadzenie sieci uzbrojenia komunalnego, możliwość parkowania w korytarzu drogi.

Rozdział III

Ustalenia ogólne dla obszaru objętego planem

§ 8. Zasady ochrony środowiska, przyrody i krajobrazu kulturowego:

- 1) za wyjątkiem inwestycji celu publicznego, w tym m.in. w zakresie telekomunikacji i łączności publicznej i innych z zakresu infrastruktury technicznej oraz inwestycji realizowanych na rzecz obronności i bezpieczeństwa państwa - zakazuje się lokalizacji przedsięwzięć mogących zawsze znacząco oddziaływać na środowisko, określonych w przepisach odrębnych;
- 2) zakazuje się wprowadzania nieoczyszczonych ścieków sanitarnych do wód otwartych i do gruntu oraz tworzenia i utrzymywania otwartych kanałów i zbiorników z tymi ściekami;
- 3) ustala się, że zaopatrzenie w wodę, odprowadzanie ścieków sanitarnych, a także zasilanie w energię elektryczną nastąpi w ramach istniejących i projektowanych urządzeń sieciowych infrastruktury technicznej. Do czasu rozbudowy sieci kanalizacji sanitarnej, dopuszcza się odprowadzanie i gromadzenie ścieków w szczelnych zbiornikach bezodpływowych z obowiązkiem ich likwidacji po podłączeniu do sieci kanalizacyjnej;
- 4) zakazuje się lokalizowania obiektów i urządzeń oraz prowadzenia działalności usługowej mogącej powodować:
 - a) emisję do powietrza zanieczyszczeń o charakterze odorowym,
 - b) wprowadzania do powietrza atmosferycznego zanieczyszczeń w ilościach powodujących przekroczenia norm dopuszczalnych stężeń określonych w przepisach odrębnych,
 - c) przekroczenia dopuszczalnych poziomów wibracji;
- 5) zgodnie z przepisami z zakresu ochrony środowiska, dla terenów oznaczonych w planie symbolami UT ustala się dopuszczalny poziom hałasu jak dla terenów rekreacyjno-wypoczynkowych;
- 6) plan ustala obowiązek ograniczenia uciążliwości prowadzonej działalności usługowej do granic działki, do której inwestor posiada tytuł prawny. Zakaz ten nie dotyczy inwestycji celu publicznego w zakresie telekomunikacji i łączności publicznej;
- 7) plan nakazuje selekcję i gromadzenie odpadów w urządzeniach przystosowanych do ich gromadzenia oraz odbiór i usuwanie zgodnie z przepisami odrębnymi;
- 8) w zakresie ogrzewania plan ustala ogrzewanie budynków z lokalnych, bezpiecznych ekologicznie źródeł ciepła, z wykluczeniem stosowania nośników energii cieplnej na paliwo stałe;
- 9) z uwagi na istniejące zadrzewienia, jako sposób użytkowania znaczącej części obszaru, ustala się na terenach ich występowania obowiązek pozostawienia przynajmniej 40 % powierzchni z istniejącym drzewostanem;

- 10) obszar objęty planem leży w bezpośrednim sąsiedztwie Obszaru Specjalnej Ochrony Ptaków PLB100002 Zbiornik Jezioro i w sąsiedztwie granicy Nadwarciańskiego Obszaru Chronionego Krajobrazu. W związku z powyższym ustala się, że realizacja każdej inwestycji na obszarze położonym w granicach planu podlega obowiązkowi przeprowadzenia procedury oceny oddziaływania na środowisko określonej w przepisach odrębnych.

§ 9. Zasady ochrony i kształtowania ładu przestrzennego:

- 1) dla budynków sytuowanych na działce ustala się obowiązek stosowania ujednoczonych tradycyjnych materiałów wykończeniowych elewacji i materiałów dekarskich oraz utrzymania kolorystyki ścian budynków w barwach bieli, beżu, brązu, szarości i zieleni z wykluczeniem stosowania odcieni jaskrawych;
- 2) obowiązek zagospodarowania terenu z uwzględnieniem dróg i dojazdów pożarowych oraz spełnienia wymagań osób niepełnosprawnych zgodnie z przepisami odrębnymi;

§ 10. Zasady ochrony dziedzictwa kulturowego i zabytków oraz dóbr kultury współczesnej:

- 1) obszar objęty planem znajduje się w granicach zespołu stanowisk archeologicznych. W granicach obszaru objętego planem występują stanowiska wpisane do wojewódzkiej ewidencji zabytków archeologicznych oznaczone numerami:
 - a) stanowisko 8 na AZP 65-44/48 :
 - punkt osadniczy kultury iwieńskiej (wczesna epoka brązu),
 - punkt osadniczy kultury łużyckiej (epoka brązu-epoka żelaza, okres halsztacki),
 - osada kultury przeworskiej (epoka żelaza: okres lateński-okres rzymski),
 - punkt osadniczy kultury polskiej (średniowiecze-nowożytność),
 - b) stanowisko 9 na AZP 65-44/49:
 - osada kultury łużyckiej (epoka brązu-epoka żelaza: okres halsztacki),
 - cmentarzysko kultury przeworskiej (epoka żelaza: okres lateński),
 - punkt osadniczy kultury polskiej (średniowiecze-nowożytność),
 - c) stanowisko 10 na AZP 65-44/50:
 - punkt osadniczy kultury amfor kulistych (epoka kamienie:, neolit),
 - punkt osadniczy kultury trzcinieckiej (epoka brązu, okres II),
 - osada kultury łużyckiej (epoka żelaza: okres halsztacki),
 - punkt osadniczy kultury przeworskiej (epoka żelaza: okres lateński-rzymski),
 - punkt osadniczy kultury prapolskiej (wczesne średniowiecze),
 - punkt osadniczy kultury polskiej (średniowiecze-nowożytność)
 - d) stanowisko 11 na AZP 65-44/51:
 - punkt osadniczy kultury przeworskiej (epoka żelaza: okres lateński-okres rzymski),
 - punkt osadniczy kultury prapolskiej (wczesne średniowiecze),
 - osada kultury polskiej (średniowiecze-nowożytność),
 - e) stanowisko 12 na AZP 65-44/52:
 - punkt osadniczy kultury łużyckiej (epoka brązu-epoka żelaza: okres halsztacki),
 - punkt osadniczy kultury przeworskiej (epoka żelaza: okres lateński-okres rzymski),
 - osada kultury prapolskiej (wczesne średniowiecze),
 - osada kultury polskiej (średniowiecze-nowożytność),
- 2) w związku z powyższym:
 - a) ustala się archeologiczną strefę ochrony konserwatorskiej na całym obszarze objętym planem miejscowym,
 - b) w strefie, o której wyżej mowa, dla każdej inwestycji obejmującej naruszenie stratygrafii gruntu, obowiązuje prowadzenie badań archeologicznych zgodnie z przepisami odrębnymi w zakresie ochrony zabytków i opieki nad zabytkami.

§ 11. Szczególne warunki zagospodarowania terenów oraz ograniczenia w ich użytkowaniu, w tym zakaz zabudowy:

- 1) w granicach planu występuje, oznaczony na rysunku planu, fragment terenów zmeliorowanych. W związku z powyższym przy realizacji inwestycji na tym terenie należy uwzględnić wymagania określone w przepisach odrębnych tj.
 - a) zmiana przeznaczenia zmeliorowanych użytków rolnych na cele nierolnicze może nastąpić po uprzednim dokonaniu przebudowy urządzeń melioracyjnych w sposób umożliwiający ich prawidłowe funkcjonowanie na terenach oddziaływania i wystąpieniu do właściwego organu o ich wykreślenie z ewidencji wód, urządzeń melioracji wodnych oraz zmeliorowanych gruntów,
 - b) ewentualne kolizje systemów komunikacji i infrastruktury technicznej z rurociągami drenarskimi powinny być rozwiązane zgodnie z przepisami odrębnymi,
 - c) na obszarze przedstawionym na rysunku planu nie występują rowy melioracyjne ujęte w ewidencji wód, urządzeń melioracji wodnych oraz zmeliorowanych gruntów,
 - d) w przypadku stwierdzenia na działce urządzeń melioracji szczegółowych nie występujących w ewidencji urządzeń wodnych oraz gruntów zmeliorowanych, inwestor zobowiązany jest do zapewnienia prawidłowego ich funkcjonowania zgodnie z przepisami odrębnymi oraz rozwiązywania ewentualnych kolizji z urządzeniami infrastruktury technicznej we własnym zakresie, zgodnie z przepisami odrębnymi.

§ 12. Plan ustala następujące zasady i warunki scalania i podziałów nieruchomości:

- 1) dla obszaru objętego planem nie ustala się obowiązku przeprowadzenia scalenia i podziału nieruchomości;
- 2) dopuszcza się możliwość przeprowadzenia scalenia, a następnie podziału nieruchomości z zachowaniem regulacji wynikających z przepisów odrębnych oraz z zachowaniem parametrów nowo powstałych działek, jak dla działek budowlanych powstałych w wyniku podziałów na warunkach określonych w ustaleniach szczegółowych dla poszczególnych terenów oraz z uwzględnieniem warunku określonego w punkcie 3;
- 3) warunkiem wydzielenia nowych działek budowlanych jest zapewnienie im dostępu do drogi publicznej w rozumieniu przepisów odrębnych tzn. bezpośredniego dostępu do tej drogi lub dostęp do niej poprzez drogi wewnętrzne o minimalnej szerokości 8,0 m oraz możliwości obsługi infrastrukturą techniczną;
- 4) ustalenia niniejszego paragrafu oraz ustalenia szczegółowe dla poszczególnych terenów w zakresie parametrów nowych działek budowlanych nie dotyczą podziałów dokonywanych w celu sytuowania urządzeń infrastruktury technicznej, wyznaczania linii rozgraniczających dróg, podziałów dokonywanych w celu regulacji stanu prawnego, poprawy istniejącego zagospodarowania poprzez powiększanie działek sąsiednich oraz innych dokonywanych na podstawie odrębnych przepisów;
- 5) możliwość wydzielenia działek pod realizację takich obiektów i urządzeń budowlanych jak stacje transformatorowe, przepompownie ścieków i inne urządzenia infrastrukturalne, z obowiązkiem posiadania przez nie dostępu do drogi publicznej – bezpośredniego lub za pośrednictwem drogi wewnętrznej,

§ 13. Inne ogólne ustalenia:

- 1) na obszarze objętym planem ustala się zakaz lokalizacji obiektów budowlanych i budowli o wysokości 50 m i wyższych, za wyjątkiem inwestycji celu publicznego z zakresu telekomunikacji i łączności publicznej zgodnie z przepisami odrębnymi;
- 2) ustala się zakaz lokalizacji wielkopowierzchniowych obiektów handlowych o powierzchni sprzedaży powyżej 2000 m²;
- 3) do czasu zagospodarowania terenu zgodnie z ustaleniami niniejszego planu, ustala się dotychczasowy sposób użytkowania terenu.

Rozdział IV

Parametry i wskaźniki kształtowania zabudowy oraz zagospodarowania terenu

§ 14. Dla terenów oznaczonych na rysunku planu oznaczonych symbolami 2UT, 4UT i 5UT ustala się warunki zabudowy i zasady zagospodarowania:

- 1) zasady zagospodarowania terenu:
 - a) ustala się budowę nowych budynków na warunkach określonych w niniejszym planie z uwzględnieniem nieprzekraczalnych linii zabudowy według rysunku planu,
 - b) dopuszcza się możliwość lokalizowania tymczasowych obiektów budowlanych funkcjonujących sezonowo,
 - c) obsługa komunikacyjna: z istniejącej gminnej drogi publicznej, klasy dojazdowej oznaczonej symbolem 2KDD,
 - d) nie dopuszcza się sytuowania budynków przy granicach działek;
- 2) zasady kształtowania zabudowy:
 - a) maksymalna wysokość zabudowy liczona do najwyższego punktu dachu:
 - budynki usługowe: 1 kondygnacja nadziemna, do 7,5 m,
 - budynki gospodarcze, garażowe, wiaty – 1 kondygnacja nadziemna, do 5 m,
 - b) geometria dachu budynków:
 - usługowych: płaskie lub spadowe o kącie nachylenia połaci do 35⁰,
 - gospodarczych, garażowych, wiat: nawiązujące do geometrii dachów budynków usługowych tj. płaskie lub spadowe o kącie nachylenia połaci do 30⁰,
- 3) wskaźniki zagospodarowania terenu:
 - a) intensywność zabudowy w odniesieniu do powierzchni działki budowlanej: w przedziale 0,1-0,8;
 - b) wskaźnik powierzchni zabudowy: maksymalnie 40 % powierzchni działki,
 - c) minimalny udział powierzchni biologicznie czynnej: 40 % powierzchni działki budowlanej, z zastrzeżeniem ustalenia określonego w § 8 pkt 9,
- 4) w zakresie miejsc parkingowych:
 - a) ilość miejsc parkingowych dla samochodów osobowych: minimum 1 miejsce parkingowe na 4 miejsca konsumenckie i minimum 1 miejsce parkingowe na 2 miejsca noclegowe,
 - b) ilość miejsc przeznaczonych do parkowania pojazdów zaopatrzonej w kartę parkingową ustala się na poziomie minimum określonym w przepisach odrębnych,
 - c) sposób realizacji: w granicach własnego terenu, w tym w garażach oraz z możliwością korzystania z miejsc postojowych w granicach linii rozgraniczających dróg publicznych;
- 5) w zakresie zasad i szczegółowych warunków scalania i podziału nieruchomości: dla działki budowlanej przeznaczonej do zagospodarowania zgodnie z ustalonym w planie przeznaczeniem, obowiązuje:
 - a) minimalna powierzchnia działki – 2000 m²,
 - b) minimalna szerokość frontu od strony drogi publicznej – 30 m,
 - c) kąt położenia granic powstałych wskutek podziału w stosunku do dróg publicznych - 90⁰.

§ 15. Dla terenów oznaczonych na rysunku planu oznaczonych symbolami 1UT, 6UT i 7UT ustala się warunki zabudowy i zasady zagospodarowania:

- 1) zasady zagospodarowania terenu:
 - a) ustala się budowę nowych budynków na warunkach określonych w niniejszym planie z uwzględnieniem nieprzekraczalnych linii zabudowy według rysunku planu,
 - b) dopuszcza się możliwość lokalizowania tymczasowych obiektów budowlanych funkcjonujących sezonowo,
 - c) obsługa komunikacyjna:
 - terenu oznaczonego symbolem 1UT – z istniejących gminnych dróg publicznych klasy dojazdowej, oznaczonych symbolami 2KDD, 3KDD i 4KDD,
 - terenu oznaczonego symbolem 6UT – z istniejących gminnych dróg publicznych oznaczonych symbolami 1KDL, 2KDD oraz drogi o symbolu 3KDD mającej swoje przedłużenie do drogi o symbolu 1KDL,

- terenu oznaczonego symbolem 7UT – z istniejących gminnych dróg publicznych oznaczonych symbolami 1KDL, 5KDD i 6KDD;
- d)nie dopuszcza się sytuowania budynków przy granicach działek;
- 2) zasady kształtowania zabudowy:
 - a)maksymalna wysokość zabudowy liczona do najwyższego punktu dachu:
 - budynki usługowe: 3 kondygnacje nadziemne, do 15 m,
 - budynki gospodarcze, garażowe, wiaty – 1 kondygnacja nadziemna, do 5 m,
 - b) geometria dachu budynków:
 - usługowych: płaskie lub spadowe o kącie nachylenia połaci do 35⁰,
 - gospodarczych, garażowych, wiat: nawiązujące do geometrii dachów budynków usługowych tj. płaskie lub spadowe o kącie nachylenia połaci do 30⁰,
- 3) wskaźniki zagospodarowania terenu:
 - a) intensywność zabudowy w odniesieniu do powierzchni działki budowlanej: w przedziale 0,1-1,5;
 - b) wskaźnik powierzchni zabudowy: maksymalnie 60 % powierzchni działki,
 - c) minimalny udział powierzchni biologicznie czynnej: 20 % powierzchni działki budowlanej, z zastrzeżeniem uwzględnienia dla terenów o symbolach 1UT i 6UT ustalenia określonego w § 8 pkt 9;
- 4) w zakresie miejsc parkingowych:
 - a) ilość miejsc parkingowych dla samochodów osobowych: minimum 1 miejsce parkingowe na 4 miejsca konsumenckie i minimum 1 miejsce parkingowe na 2 miejsca noclegowe,
 - b) ilość miejsc przeznaczonych do parkowania pojazdów zaopatrzonych w kartę parkingową ustala się na poziomie minimum określonym w przepisach odrębnych,
 - c) sposób realizacji: w granicach własnego terenu, w tym w garażach oraz z możliwością korzystania z miejsc postojowych w granicach linii rozgraniczających dróg publicznych;
- 5) w zakresie zasad i szczegółowych warunków scalania i podziału nieruchomości: dla działki budowlanej przeznaczonej do zagospodarowania zgodnie z ustalonym w planie przeznaczeniem, obowiązuje:
 - a) minimalna powierzchnia działki:
 - dla terenu oznaczonego symbolem 1UT - 3000 m²,
 - dla terenu oznaczonego symbolem 6UT – 5000 m²,
 - dla terenu oznaczonego symbolem 7UT – 2000 m²,
 - b) minimalna szerokość frontu od strony dróg publicznych:
 - dla terenu oznaczonego symbolem 1UT - 30 m,
 - dla terenu oznaczonego symbolem 6UT – 50 m
 - dla terenu oznaczonego symbolem 7UT – 25 m,
 - c) kąt położenia granic powstałych wskutek podziału w stosunku do dróg publicznych:
 - dla terenu oznaczonego symbolem 1UT – 90⁰ w stosunku do drogi o symbolu 2KDD,
 - dla terenu oznaczonego symbolem 6UT – 90⁰ w stosunku do drogi o symbolu 2KDD,
 - dla terenu oznaczonego symbolem 7UT – 90⁰ w stosunku do drogi publicznej,

§ 16. Dla terenów oznaczonych na rysunku planu oznaczonych symbolem 3U ustala się warunki zabudowy i zasady zagospodarowania:

- 1) zasady zagospodarowania terenu:
 - a) ustala się budowę nowych budynków na warunkach określonych w niniejszym planie z uwzględnieniem nieprzekraczalnej linii zabudowy według rysunku planu,
 - b)obsługa komunikacyjna: z istniejącej gminnej drogi publicznej oznaczonej symbolem 2KDD
 - c)nie dopuszcza się sytuowania budynków przy granicach działek;
- 2) zasady kształtowania zabudowy:
 - a) maksymalna wysokość zabudowy liczona do najwyższego punktu dachu:
 - budynki usługowe: 2 kondygnacje nadziemne, do 10 m,
 - budynki gospodarcze, garażowe, wiaty – 1 kondygnacja nadziemna, do 6 m,
 - b) geometria dachu budynków:
 - usługowych: płaskie lub spadowe o kącie nachylenia połaci do 35⁰,

- gospodarczych, garażowych, wiat: nawiązująca do geometrii dachów budynków usługowych tj. płaskie lub spadowe o kącie nachylenia połaci do 30⁰,
- 3) wskaźniki zagospodarowania terenu:
 - a) intensywność zabudowy w odniesieniu do powierzchni działki budowlanej: w przedziale 0,1-0,8;
 - b) wskaźnik powierzchni zabudowy: maksymalnie 40 % powierzchni działki,
 - c) minimalny udział powierzchni biologicznie czynnej: z zastrzeżeniem ustalenia określonego w § 8 pkt 9 - 30 % powierzchni działki budowlanej,
- 4) w zakresie miejsc parkingowych:
 - a) ilość miejsc parkingowych dla samochodów osobowych: minimum 1 miejsce parkingowe na 50 m² powierzchni użytkowej, jednak nie mniej niż 5 miejsc,
 - b) ilość miejsc przeznaczonych do parkowania pojazdów zaopatrzonych w kartę parkingową ustala się na poziomie minimum określonym w przepisach odrębnych,
 - c) sposób realizacji: w granicach własnego terenu, w tym w garażach oraz z możliwością korzystania z miejsc postojowych w granicach linii rozgraniczających drogi publicznej;
- 5) w zakresie zasad i szczegółowych warunków scalania i podziału nieruchomości: dla działki budowlanej przeznaczonej do zagospodarowania zgodnie z ustalonym w planie przeznaczeniem, obowiązuje:
 - a) minimalna powierzchnia działki – 1000 m²
 - b) minimalna szerokość frontu od strony dróg publicznych – 22 m,
 - c) kąt położenia granic powstałych wskutek podziału w stosunku do drogi publicznej – 90⁰,

§ 17. Dla terenów oznaczonych na rysunku planu oznaczonych symbolem 8U ustala się warunki zabudowy i zasady zagospodarowania:

- 1) zasady zagospodarowania terenu:
 - a) ustala się budowę nowych budynków na warunkach określonych w niniejszym planie z uwzględnieniem nieprzekraczalnych linii zabudowy według rysunku planu,
 - b) obsługa komunikacyjna: z istniejącej gminnej drogi publicznej oznaczonej symbolem 5KDD i projektowanej drogi gminnej o symbolu 6KDD,
 - d) dopuszcza się sytuowanie budynków stanowiących zaplecze usług bezpośrednio przy zachodniej granicy działki,
- 2) zasady kształtowania zabudowy:
 - a) maksymalna wysokość zabudowy liczona do najwyższego punktu dachu:
 - budynki usługowe: 2 kondygnacje nadziemne, do 10 m,
 - budynki gospodarcze, garażowe, wiaty – 1 kondygnacja nadziemna, do 5 m,
 - b) geometria dachu budynków:
 - usługowych: płaskie lub spadowe o kącie nachylenia połaci do 35⁰,
 - gospodarczych, garażowych, wiat: spadowe lub płaskie o kącie nachylenia połaci do 30⁰,
- 3) wskaźniki zagospodarowania terenu:
 - a) intensywność zabudowy w odniesieniu do powierzchni działki budowlanej: w przedziale 0,1-0,8;
 - b) wskaźnik powierzchni zabudowy: maksymalnie 50 % powierzchni działki,
 - c) minimalny udział powierzchni biologicznie czynnej: 20 % powierzchni działki budowlanej,
- 4) w zakresie miejsc parkingowych:
 - a) ilość miejsc parkingowych dla samochodów osobowych: minimum 1 miejsce parkingowe na 50 m² powierzchni użytkowej, jednak nie mniej niż 3 miejsca realizowane na własnym terenie,
 - b) ilość miejsc przeznaczonych do parkowania pojazdów zaopatrzonych w kartę parkingową ustala się na poziomie minimum określonym w przepisach odrębnych;
 - c) sposób realizacji: w granicach własnego terenu, w tym w garażach oraz z możliwością korzystania z miejsc postojowych w granicach linii rozgraniczających dróg publicznych;
- 5) w zakresie zasad i szczegółowych warunków scalania i podziału nieruchomości: dla działki budowlanej przeznaczonej do zagospodarowania zgodnie z ustalonym w planie przeznaczeniem, obowiązuje:
 - a) minimalna powierzchnia działki – 800 m²,
 - b) minimalna szerokość frontu od strony dróg publicznych – 16 m,

- c) kąt położenia granic powstałych wskutek podziału w stosunku do dróg publicznych – 90⁰,

Rozdział V

Ustalenia szczegółowe dla terenów komunikacji

§ 18. 1. Na obszarze objętym planem ustala się następujące zasady zagospodarowania dróg:

- 1) wyznacza się tereny dróg publicznych z ustaleniem ich klasy, oznaczone symbolami:
 - a) 1KDL - droga lokalna,
 - b) 2KDD, 3KDD, 4LDD, 5KDD, 6KDD – drogi dojazdowe;
 - 2) dla poszczególnych dróg ustala się warunki i parametry funkcjonalno-przestrzenne:
 - a) dla drogi lokalnej – główne powiązanie z obszarem zewnętrznym, tj. drogą krajową nr 83 i przystanią jachtową,
 - szerokość w liniach rozgraniczających: 17,0 m w liniach rozgraniczających:
 - jedna jezdnia szerokości 5,5 m, dwa pasy ruchu,
 - możliwość obsługi terenów przyległych,
 - możliwość urządzenia ścieżki rowerowej,
 - możliwość urządzenia parkingów,
 - b) dla dróg dojazdowych – obsługę terenów przyległych,
 - szerokość w liniach rozgraniczających: 2KDD, 6KDD - 10,0 m, 3KDD – 17,0 m, 4KDD - 12,0 m, 5KDD – 6,0 m w granicach planu z rozszerzeniami w rejonach skrzyżowań według rysunku planu,
 - jedna jezdnia szerokości 4,5-5,5 m, dwa pasy ruchu,
 - możliwość obsługi terenów przyległych,
 - możliwość urządzenia ścieżki rowerowej,
 - możliwość urządzenia parkingów,
2. Dla terenów, o których mowa w ust. 1 ustala się dodatkowo:
- 1) szczególne warunki zagospodarowania terenu oraz ograniczenia w ich użytkowaniu, w tym, zakaz zabudowy;
 - 2) zachowanie przy skrzyżowaniach dróg trójkątów widoczności, zgodnie z przepisami odrębnymi;
 - 3) możliwość lokalizacji sieci infrastruktury technicznej na warunkach określonych w przepisach odrębnych;
 - 4) możliwość wykorzystania terenów w korytarzach dróg publicznych do urządzenia parkingów, przy czym ilość miejsc przeznaczonych do parkowania pojazdów zaopatrzonych w kartę parkingową ustala się na poziomie minimum określonym w przepisach odrębnych;
 - 5) zagospodarowanie z zachowaniem regulacji wynikających z przepisów odrębnych w zakresie realizacji dróg publicznych;
 - 6) zagospodarowanie w sposób umożliwiający swobodne poruszanie się w nich osobom niepełnosprawnym ruchowo;
 - 7) konieczność zapewnienia oświetlenia w sposób zapewniający prawidłowe ich funkcjonowanie.

Rozdział VI

Zasady modernizacji, rozbudowy i budowy systemu infrastruktury technicznej

§ 19. Na obszarze objętym planem ustala się adaptację, rozbudowę, przebudowę, modernizację, zmianę trasy lub rozbiórkę istniejących sieci uzbrojenia, urządzeń i obiektów infrastruktury technicznej oraz realizację nowych sieci uzbrojenia, urządzeń i obiektów infrastruktury technicznej.

§ 20. Na obszarze objętym planem ustala się następujące zasady budowy systemów infrastruktury technicznej i obsługi technicznej:

- 1) dla obszaru objętego planem ustala się prawo realizacji sieci i urządzeń infrastruktury technicznej wszystkich mediów:
 - a) w liniach rozgraniczających dróg, pod warunkiem nienaruszania wymagań określonych w przepisach odrębnych;
 - b) w ramach pasów terenów przyległych do terenów komunikacji w granicach pomiędzy wyznaczonymi liniami zabudowy i liniami rozgraniczającymi dróg, przy zachowaniu możliwości zabudowy działek oraz wymogów przepisów odrębnych;

- 2) w uzasadnionych przypadkach, gdy nie jest możliwe zrealizowanie sieci infrastruktury technicznej według zasad, o których mowa w punkcie 1 (w tym przy podejmowaniu ich przebudowy, ze zmianą trasy), dopuszcza się budowę sieci we wszystkich terenach objętych niniejszym planem z zastrzeżeniem, że zostanie zachowana możliwość realizacji przeznaczenia każdego z tych terenów, z uwzględnieniem zasad i warunków oraz standardów zabudowy i zagospodarowania ustalonych w niniejszym planie, a także w przepisach odrębnych;
- 3) w zakresie zaopatrzenia w wodę:
 - a) zaopatrzenie w wodę dla celów socjalno-bytowych, gospodarczych przeciwpożarowych w oparciu o istniejącą i projektowaną sieć wodociągową,
 - b) dopuszcza się budowę indywidualnych ujęć wody,
 - c) przy rozbudowie sieci wodociągowej należy uwzględnić wymogi dotyczące przeciwpożarowego zaopatrzenia w wodę, w szczególności lokalizację hydrantów przeciwpożarowych oraz przygotowanie awaryjnych ujęć wody do wykorzystania w sytuacjach szczególnych;
- 4) w zakresie odprowadzania ścieków sanitarnych:
 - a) odprowadzenie ścieków – docelowo do gminnej oczyszczalni ścieków w miejscowości Jeziorsko z obowiązkiem podłączenia wszystkich nieruchomości do sieci kanalizacyjnej, w oparciu o istniejącą lub projektowaną sieć kanalizacji sanitarnej,
 - b) do czasu wyposażenia terenów w sieć kanalizacji sanitarnej dopuszcza się odprowadzanie ścieków do atestowanych, szczelnych zbiorników bezodpływowych lokalizowanych na terenie nieruchomości, do której inwestor ma tytuł prawny, pod warunkiem zapewnienia wywozu zgromadzonych nieczystości do wskazanej oczyszczalni lub do lokalizowanych na terenie nieruchomości biologicznych oczyszczalni ścieków, pod warunkiem uzyskania wymaganych przepisami odrębnymi pozwoleń na odprowadzenie oczyszczonych ścieków do gruntu lub do wód powierzchniowych,
- 5) w zakresie odprowadzania wód opadowych i roztopowych:
 - a) odprowadzanie wód opadowych i roztopowych według rozwiązania indywidualnego: powierzchniowo i w lokalnych układach sieciowych lub do ziemi,
 - b) obowiązuje maksymalne zagospodarowanie wód opadowych w granicach działki budowlanej przez naturalną lub wymuszoną retencję; przy projektowaniu wewnętrznej lokalnej sieci kanalizacji deszczowej należy uwzględnić potrzebę i możliwość zatrzymania wód opadowych w miejscu opadu i maksymalnie spowolnić ich odprowadzanie do odbiorników,
 - c) wody opadowe z dachów budynków mogą być odprowadzane do ziemi bez oczyszczenia,
 - d) obowiązuje podczyszczenie ścieków opadowych w granicach własnej działki lub terenu, do którego inwestor ma tytuł prawny, dla wszystkich obiektów i terenów, z których spływ wód stanowić może zagrożenie dla środowiska, w szczególności z utwardzonych powierzchni dróg, parkingów, placów manewrowych, spływy z terenów wokół śmietników oraz innych powierzchni potencjalnie zanieczyszczonych substancjami ropopochodnymi, do parametrów zgodnych z przepisami odrębnymi;
- 6) w zakresie gospodarki odpadami: obowiązek selektywnego gromadzenia odpadów na terenie terenów i działek oraz ich wywóz, zgodnie z przepisami odrębnymi;
- 7) w zakresie zaopatrzenia w energię ciepłą: z indywidualnych źródeł ciepła przy zastosowaniu niskoemisyjnych nośników energii cieplnej (np. olej opałowy, gaz przewodowy, gaz propan-butan ze zbiorników nadziemnych lub podziemnych, z możliwością zastosowania ekologicznych źródeł energii wykorzystujących energię słoneczną o mocy do 100 kW);
- 8) w zakresie usług telekomunikacyjnych:
 - a) obsługa abonentów za pośrednictwem indywidualnych przyłączy,
 - b) dopuszcza się lokalizację inwestycji celu publicznego z zakresu łączności publicznej w rozumieniu przepisów odrębnych,
 - c) ustalenia dotyczące maksymalnej wysokości projektowanej zabudowy lokalizowanej na poszczególnych terenach o różnym przeznaczeniu zawarte w rozdziale 3 nie dotyczą inwestycji celu publicznego z zakresu łączności publicznej w rozumieniu przepisów odrębnych;
- 9) w zakresie zaopatrzenia w gaz:
 - a) przewodowy,

- b) z butli propan – butan oraz z naziemnych lub podziemnych zbiorników lokalizowanych na własnym terenie;
- 10) w zakresie zaopatrzenia w energię elektryczną:
- a) zaopatrzenie w energię elektryczną wszystkich terenów przeznaczonych do zabudowy – z istniejącej i projektowanej sieci niskiego i średniego napięcia z wykorzystaniem istniejących i projektowanych stacji transformatorowych 15/0,4 kV,
 - b) w zależności od potrzeb dopuszcza się lokalizację nowych stacji transformatorowych pod warunkiem zapewnienia dostępu do drogi publicznej oraz wydzielenia działki o minimalnych wymiarach 5,0 m x 6,0 m dla stacji wewnątrzowej lub 3,0 m x 2,0 m w przypadku stacji słupowej,
 - c) w stosunku do istniejącej sieci elektroenergetycznej niskiego napięcia ustala się jej zachowanie, w tym z dopuszczeniem modernizacji i rozbudowy w przypadku zwiększonych potrzeb (wzrostu obciążeń) oraz przebudowy w przypadku kolizji z projektowanym zagospodarowaniem terenu lub układem komunikacyjnym,
 - d) dla sytuowania urządzeń elektroenergetycznych nie jest wymagane zachowanie linii zabudowy,
 - e) ustala się docelowe skablowanie istniejących napowietrznych linii elektroenergetycznych niskiego napięcia;

Rozdział VII

Przepisy końcowe

§ 21. 1. Ustala się jednorazową opłatę z tytułu wzrostu wartości nieruchomości płatną w przypadku zbycia tej nieruchomości, dla terenów oznaczonych symbolem 8U i 7UT w wysokości 10 %.

2. Nie ustala się wysokości stawki procentowej dla terenów stanowiących własność gminy oznaczonych symbolami 1UT, 2UT, 3U, 4UT, 5UT, 6UT oraz wszystkich terenów komunikacji oznaczonych symbolami KDL i KDD.

§ 22. W granicach określonych planem miejscowym traci moc obowiązującą miejscowy plan zagospodarowania przestrzennego dla fragmentu obszaru we wsi Ostrów Warcki uchwalony uchwałą Nr XLVI/241/09 Rady Gminy i Miasta w Warcie z dnia 04 listopada 2009 r. (publikacja: Dz.U.W.,.Ł. Nr 373, poz. 3152 z 16.XII.2009 r.).

§ 23. Wykonanie uchwały powierza się Burmistrzowi Gminy i Miasta Warty.

§ 24. Uchwała wchodzi w życie po upływie 14 dni od daty jej opublikowania w Dzienniku Urzędowym Województwa Łódzkiego.

PRZEWODNICZĄCY RADY
Gminy i Miasta Warcki



**MIEJSKOWY PLAN ZAGOSPODAROWANIA PRZESTRZENNEGO
DLA OBSZARU WE WSI OSTRÓW WARCCKI
SKALA 1 : 1000**

0 10 20 30 40 50m

RYSunEK PLANU: ZAŁĄCZNIK NR 1 DO UCHWAŁY NR XL.VIII.254.17
RADY GMINY I MIASTA W WARCIE Z DNIA 29 sierpnia 2017 r.

LEGENDA

USTALENIA OBOWIĄZUJĄCE

- GRANICA OBSZARU OBJĘTEGO PLANEM
- LINIE ROZDZIELAJĄCE TERENY O RÓŻNYM PRZEZNACZENIU
- LINIE RÓŻNYCH ZAKŁADKÓW ZAGOSPODAROWANIA
- NIEPRZEZNACZALNE LINIE ZAKŁADKÓW
- TERENY ISTNIEJĄCYCH ZAKŁADKÓW OBJĘTE SZCZEGÓLNYMI USTALENIAMI
- TERENY OBSŁUGI TURYSTYKI, SPORTU I WYPOCZYWKOWEJ
- TERENY ZAKŁADKÓW USŁUGOWEJ PUBLICZNEJ I NIEPUBLICZNEJ
- TERENY KOMUNIKACJI - DRÓG PUBLICZNEJ LOKALNEJ
- TERENY KOMUNIKACJI - DRÓG PUBLICZNEJ DOJAZDOWEJ

INFORMACJE

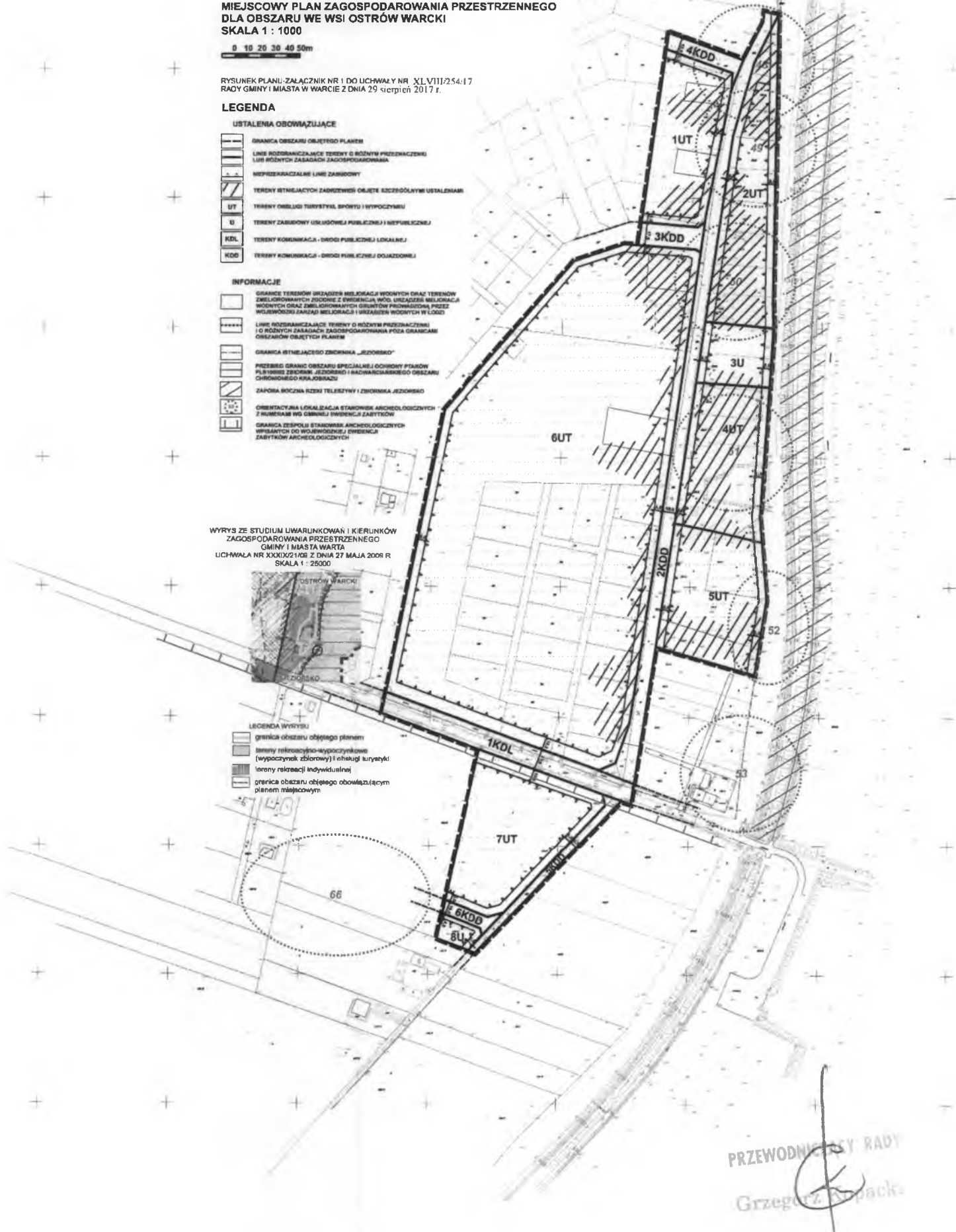
- GRANICE TERENÓW URZĄDZEŃ MELIORACJI WODNYCH ORAZ TERENÓW ZMELIOROWANYCH ZDROJEM Z BRZEGÓWIA WÓD, URZĄDZEŃ MELIORACJI WODNYCH ORAZ ZMELIOROWANYCH OBSZARÓW PRONAJDOWA PRZEZ WODNODRÓŻNIAKÓW MELIORACJI I URZĄDZEŃ WODNYCH W ŁODZI
- LINIE ROZDZIELAJĄCE TERENY O RÓŻNYM PRZEZNACZENIU I O RÓŻNYCH ZAKŁADKÓW ZAGOSPODAROWANIA PODA GRANICAMI OBSZARÓW OBJĘTYCH PLANEM
- GRANICA ISTNIEJĄCEGO ZBIORNIKA „JEZIORSKO”
- PRZEBIEG GRANIC OBSZARU SPECJALNEJ OCHRONY PTAKÓW PŁYNNYCH ZBIORNIK JEZIORSKO I NADNACIARSKIEGO OBSZARU CHROŃBIEGO KRAJOBRAZU
- ZAPORA ROZCINA RZECI TELESZYŃY I ZBIORNIKA JEZIORSKO
- ORIENTACYJNA LOKALIZACJA STANOWISK ARCHEOLOGICZNYCH Z NUMERACJĄ WŁ. GIMN. I INWENCJĄ ZABYTKÓW
- GRANICA ZESPÓŁU STANOWISK ARCHEOLOGICZNYCH WPISANYCH DO WOJEWÓDZKIEJ EMBLENDA ZABYTKÓW ARCHEOLOGICZNYCH

WYRYS ZE STUDIUM UWARUNKOWAŃ I KIERUNKÓW
ZAGOSPODAROWANIA PRZESTRZENNEGO
GMINY I MIASTA WARTA
UCHWAŁA NR XXXIX.2108 Z DNIA 27 MAJA 2008 R.
SKALA 1 : 25000



LEGENDA WYRYSU

- granica obszaru objętego planem
- tereny rekreacyjno-wypoczynkowe (wypoczynki zbiorowe) i obsługi turystyki
- tereny rekreacji indywidualnej
- granica obszaru objętego obowiązującym planem miejscowym



PRZEWODNICZY RADY
Grzegorz Szpacki

Załącznik Nr 2
do uchwały Nr XLVIII/254/17
Rady Gminy i Miasta w Warcie
z dnia 29 sierpnia 2017 r.


Rozstrzygnięcie o sposobie rozpatrzenia uwag do projektu planu wniesionych podczas wyłożenia do publicznego wglądu.

„Projekt zmiany miejscowego planu zagospodarowania przestrzennego dla obszaru we wsi Ostrów Warcki” wraz z prognozą oddziaływania na środowisko był przedmiotem wyłożenia do publicznego wglądu od 20 kwietnia do 11 maja 2017 r. z możliwością wnoszenia uwag do 25 maja 2017 r.

Podczas wyłożenia projektu planu do publicznego wglądu nie wpłynęły żadne uwagi zarówno do projektu planu jak i do prognozy oddziaływania na środowisko.

W tej sytuacji, zgodnie z art. 20 ust.1 ustawy z dnia 27 marca 2003 r. o planowaniu i zagospodarowaniu przestrzennym (t.j. Dz.U. z 2017 r.poz. 1073), Rada Gminy i Miasta w Warcie nie podejmuje rozstrzygnięcia w tym zakresie.

Przewodniczący
Rady Gminy i Miasta
Grzegorz Kópacki



Załącznik Nr 3
do uchwały Nr XLVIII/254/17
Rady Gminy i Miasta w Warcie
z dnia 29 sierpnia 2017 r.

Rozstrzygnięcie o sposobie realizacji zapisanych w planie inwestycji z zakresu infrastruktury technicznej, które należą do zadań własnych gminy oraz zasadach ich finansowania

Na podstawie art. 20 ust.1 ustawy z dnia 27 marca 2003 r. o planowaniu i zagospodarowaniu przestrzennym (tekst jednolity: Dz.U. z 2017, poz.1073) Rada Gminy i Miasta w Warcie stwierdza, że w „Projekcie zmiany miejscowego planu zagospodarowania przestrzennego dla obszaru we wsi Ostrów Warcki” w ramach zadań z zakresu infrastruktury technicznej i komunikacji przewiduje się rozbudowę gminnej sieci wodociągowej o długości około 800 mb oraz budowę wszystkich gminnych dróg dojazdowych oznaczonych symbolami 2KDD, 3KDD, 4KDD i 5KDD mających obecnie nawierzchnie gruntowe..

Realizacją w/w inwestycji, w szczególności rozbudowy sieci wodociągowej i budowy dróg publicznych, nastąpi ze środków budżetu gminy wspomaganych środkami poszczególnych inwestorów realizujących duże inwestycje na pozyskanych od gminy terenach, a także. możliwością uzyskania środków zewnętrznych w terminie zależnym od realizacji zakładanych w planie inwestycji.

Przewodniczący
Rady Gminy i Miasta
Grzegorz Hopacki

**Uchwała Nr XLVIII/255/17
Rady Gminy i Miasta w Warcie
z dnia 29 sierpnia 2017 r.**

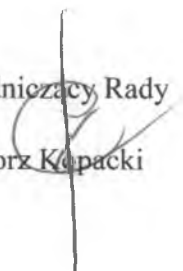
**w sprawie wyrażenia zgody na dokonanie darowizny nieruchomości położonej
w miejscowości Włyn**

Na podstawie art. 18 ust. 2 pkt 9 lit. „a” ustawy z dnia 8 marca 1990 roku o samorządzie gminnym (tekst jednolity Dz. U. z 2016 r. poz. 446, 1579, 1948; z 2017 r. poz. 730, 935), art. 13 ust. 2 ustawy z dnia 21 sierpnia 1997 roku o gospodarce nieruchomościami (t.j. Dz. U. z 2016 r. poz. 2147, 2260; z 2017 r. poz. 624, 820) oraz § 12 ust 1 i 2 Uchwały Nr XLII/230/09 Rady Gminy i Miasta w Warcie z dnia 26 sierpnia 2009 r. w sprawie określenia zasad nabywania, zbywania i obciążania nieruchomości gruntowych stanowiących własność Gminy i Miasta Warta oraz ich wdzierżawiania lub najmu na okres dłuższy niż 3 lata (Dz. Urz. Woj. Łódzkiego z 2009 r. Nr 306, poz. 2571) Rada Gminy i Miasta w Warcie uchwała co następuje:

§ 1. Wyraża się zgodę na dokonanie darowizny na rzecz Województwa Łódzkiego nieruchomości oznaczonej jako działki nr: 1112/9 o powierzchni 0,0014 ha, 1112/11 o pow. 0,0011 ha i 1112/13 o pow. 0,0083 ha uregulowanej w księdze wieczystej Nr SR1S/00042722/7, z przeznaczeniem pod rozbudowę drogi publicznej – drogi wojewódzkiej nr 710 w rejonie skrzyżowania ww. drogi z drogą powiatową.

§ 2. Wykonanie uchwały powierza się Burmistrzowi Gminy i Miasta Warta.

§ 3. Uchwała wchodzi w życie z dniem podjęcia.

Przewodniczący Rady

Grzegorz Kopański

UCHWAŁA Nr XLVIII/256/17
RADY GMINY i MIASTA W WARCIE
z dnia 29 sierpnia 2017 r.

w sprawie: zmiany uchwały nr XXIV/122/08 Rady Gminy i Miasta w Warcie z dnia 29 kwietnia 2008 r. w sprawie określenia tygodniowego obowiązkowego wymiaru godzin zajęć dla nauczycieli realizujących w ramach stosunku pracy obowiązki określone dla stanowisk o różnym tygodniowym obowiązkowym wymiarze godzin

Na podstawie art. 18 ust. 2 pkt. 15 i art. 40 ust. 1 ustawy z dnia 8 marca 1990 r. o samorządzie gminnym (t.j. Dz. U. z 2016 r. poz. 446, poz. 1579, poz. 1948, z 2017 r. poz. 730, poz. 935) oraz art. 42 ust. 7 pkt 3 i art. 91d pkt 1 ustawy z dnia 26 stycznia 1982 r. Karta Nauczyciela (t.j. Dz.U. z 2016 r. poz. 1379, z 2017 r. poz. 60) Rada Gminy i Miasta w Warcie uchwała, co następuje:

§ 1. Dokonuje się zmiany uchwały nr XXIV/122/08 z dnia 29 kwietnia 2008 r. w ten sposób, że § 3 ust. 2 otrzymuje brzmienie

„2. Godziny ponadwymiarowe liczy się według godzin zajęć, które stanowią mniejszy udział procentowy w wyliczonym pensum.”

§ 2. Wykonanie uchwały powierza się Burmistrzowi Gminy i Miasta Warta.

§ 3. Uchwała wchodzi w życie z dniem podjęcia z mocą obowiązującą od dnia 1 września 2017 roku.

Przewodniczący Rady
Grzegorz Kłopacki

UCHWAŁA NR XLVIII/257/17
RADY GMINY I MIASTA W WARCIE

z dnia 29 sierpnia 2017 r.

w sprawie: przekazania mienia Publicznego Gimnazjum w Warcie i Zespołu Szkół Publicznych
w Rossoszycy

Na podstawie art. 18 ust. 2 pkt 9 lit. h ustawy z dnia 8 marca 1990 r. o samorządzie gminnym (Dz. U. z 2016 r. poz. 446, 1579 i 1948, z 2017 r. poz. 730, poz. 935), art. 257 ust. 2 ustawy z dnia 14 grudnia 2016 r. Przepisy wprowadzające ustawę – Prawo oświatowe (Dz.U. z 2017 r. poz. 60, poz. 949) w związku z uchwałą nr XLI/228/17 Rady Gminy i Miasta w Warcie z dnia 29 marca 2017 r. w sprawie dostosowania sieci szkół podstawowych i gimnazjów do nowego ustroju szkolnego (Dz. Urz. Woj. Łódzkiego z 2017 r. poz. 1839) uchwała się, co następuje:

§ 1. Mienie włączanego do Szkoły Podstawowej im. kpt. pil. Stanisława Skarżyńskiego w Warcie, Publicznego Gimnazjum im. płk. pil. Stanisława Skarżyńskiego w Warcie przejmuje na cele edukacyjne z dniem 31 sierpnia 2017 r. Szkoła Podstawowa im. kpt. pil. Stanisława Skarżyńskiego w Warcie.

§ 2. Dokumentację wytworzoną przez Publiczne Gimnazjum im. płk. pil. Stanisława Skarżyńskiego w Warcie przejmuje z dniem 1 września 2017 r. Szkoła Podstawowa im. kpt. pil. Stanisława Skarżyńskiego w Warcie.

§ 3. Należności i zobowiązania Publicznego Gimnazjum im. płk. pil. Stanisława Skarżyńskiego w Warcie według stanu na dzień 31 sierpnia 2017 r. przejmuje Szkoła Podstawowa im. kpt. pil. Stanisława Skarżyńskiego w Warcie.

§ 4. Mienie Zespołu Szkół Publicznych w Rossoszycy, w skład którego wchodzi Szkoła Podstawowa im. Władysława Łokietka w Rossoszycy oraz Publiczne Gimnazjum im. Władysława Łokietka w Rossoszycy, z dniem 1 września 2017 r. staje się mieniem przeznaczonym na cele edukacyjne Szkoły Podstawowej im. Władysława Łokietka w Rossoszycy.

§ 5. Dokumentację wytworzoną przez Zespół Szkół Publicznych w Rossoszycy przejmuje z dniem 1 września 2017 r. Szkoła Podstawowa im. Władysława Łokietka w Rossoszycy.

§ 6. Należności i zobowiązania Zespołu Szkół Publicznych w Rossoszycy według stanu na dzień 31 sierpnia 2017 r. przejmuje Szkoła Podstawowa im. Władysława Łokietka w Rossoszycy.

§ 7. Wykonanie uchwały powierza się Burmistrzowi Gminy i Miasta Warta.

§ 8. Uchwała wchodzi w życie z dniem podjęcia.

Przewodniczący Rady
Grzegorz Kępacki

**Uchwała Nr XLVIII/258/17
Rady Gminy i Miasta Warty
z dnia 29 sierpnia 2017r.**

**w sprawie zmiany Uchwały Nr IV/10/11 z dnia 15 luty 2011 roku o przyjęciu
Gminno - Miejskiego Programu Przeciwdziałania Przemocy w Rodzinie
na lata 2011-2020**

Na podstawie art. 18 ust. 2 pkt 15 ustawy z dnia 8 marca 1990 r. o samorządzie gminnym (tekst jednolity: Dz. U. Z 2016 roku poz.446, 1579 i 1948 oraz z 2017 roku poz. 730 i 935) art. 6 ust. 2 pkt 4 i art. 9a ust. 15 ustawy z dnia 29 lipca 2005 roku o przeciwdziałaniu przemocy w rodzinie (Dz. U. z 2015 roku poz.1390) oraz art. 17 ust.1 pkt 1 ustawy z dnia 12 marca 2004 roku o pomocy społecznej (tekst jednolity Dz.U. z 2016 roku poz. 913,1583,1948, 2174 oraz z 2017 roku poz. 60, 624, 1292, 1310, 1428) Rada Gminy i Miasta Warty uchwala, co następuje:

§ 1. Dokonuje się zmiany Uchwały NR IV/10/11 z dnia 15 luty 2011 roku w sprawie przyjęcia Gminno – Miejskiego Programu Przeciwdziałania Przemocy w Rodzinie na lata 2011-2020 w ten sposób, że:

1. W załączniku do uchwały zatytułowanym „Gminno – Miejski Program Przeciwdziałania Przemocy w Rodzinie dla Gminy i Miasta Warty na lata 2011-2020” w spisie treści punkt IV otrzymuje brzmienie: „IV. Cele szczegółowe programu i działania programu”, a po punkcie VII dodaje się punkt VIII w brzmieniu: „VIII. Monitorowanie i ewaluacja programu.”

2. W punkcie IV dodaje się punkt 7 w brzmieniu: „7. Działania Gminno – Miejskiego Programu Przeciwdziałania Przemocy w Rodzinie przebiegać będą z zgodnie z harmonogramem tj.:

Cel główny: Zmniejszenie skali zjawiska przemocy w rodzinie na terenie Gminy i Miasta Warty					
Cele szczegółowe	Zadania	Sposób realizacji	Wskaźniki osiągnięcia celu	Realizatorzy i Partnerzy	Termin realizacji
1. Zapobieganie występowania przemocy w rodzinie poprzez podnoszenie świadomości i wrażliwości społecznej	1) systematyczne diagnozowanie zjawiska przemocy w rodzinie na terenie Gminy i Miasta Warty	a) rejestrowanie przypadków przemocy domowej b) zbieranie i aktualizowanie informacji nt. rozmiarów i form przemocy c) przekazywanie informacji o zdiagnozowanej przemocy do MGOPS Warty (do celów statystycznych, sprawozdawczości)	- dane zawarte w rocznych sprawozdaniach pracy Zespołu Interdyscyplinarnego, - liczba przypadków występowania przemocy w rodzinie na terenie Gminy i miasta Warty,	Wszyscy realizatorzy Programu (Urząd Gminy i Miasta Warty, MGOPS, KP, GMK, PiRPA, P CPR, Sąd, Prokuratura, Placówki oświaty, Poradnia Pedagogiczno-Psychologiczna, inne organizacje pozarządowe)	2011-2020

	2) profilaktyka i edukacja w zakresie przeciwdziałania przemocy w rodzinie	a) opracowanie i publikowanie materiałów informacyjnych na temat zjawiska przemocy w rodzinie i instytucji udzielających pomocy (plakaty, ulotki, broszury) b) organizowanie i udział w zajęciach profilaktycznych dla rodzin, dzieci i młodzieży	- liczba spotkań profilaktycznych w środowisku lokalnym, - liczba instytucji i organizacji pozarządowych biorących udział w spotkaniach lokalnych, - liczba podjętych inicjatyw mających na celu zwiększenie społecznej świadomości problemu przemocy w rodzinie, - ilość podejmowanych działań mających na celu poszerzenie znajomości systemu przeciwdziałania przemocy w rodzinie,	Przewodniczący Zespołu Interdyscyplinarne go, Miejsko - Gminny Ośrodek Pomocy Społecznej w Warcie, placówki oświaty, poradnia psychologiczno-pedagogiczna w Warcie	2011-2020
	3) Promowanie zachowań nieagresywnych i społecznie pożądanych wśród dzieci i młodzieży	a) organizowanie alternatywnych (aktywnych) form spędzania czasu wolnego (działalność świetlic, klubów itp.)	- liczba dzieci i młodzieży objętych alternatywnymi formami spędzania czasu wolnego,	Szkoły na terenie Gminy i Miasta Warta, TPD Warta (świetlica środowiskowa ogniska Towarzystwa Przyjaciół dzieciom)	2011-2020
	4) Edukacja osób dorosłych (rodziców, opiekunów)	a) popularyzacja i zwiększenie dostępności do poradnictwa indywidualnego i grupowego	- liczba osób dorosłych objętych poradnictwem,	MGOPS Warta, Zespół Interdyscyplinarne go, Poradnia Psychologiczno - Pedagogiczna w warcie, Centrum Psychiatryczne w Warcie	2011-2020
2. Zwiększenie skuteczności ochrony ofiar przemocy w rodzinie i zwiększenie dostępności pomocy	1) udzielanie pomocy i wsparcia osobom doznającym przemocy w rodzinie	a) interdyscyplinarna pomoc ze strony psychologa, prawnika, pedagoga, funkcjonariusza Policji, pracownika socjalnego w sytuacjach kryzysowych bezzwłocznie b) bezpłatna pomoc prawna, psychologiczna, socjalna w Punkcie Interwencji Kryzysowej w PCPR Sieradz c) zapewnienie miejsca dla ofiar przemocy w ośrodkach	- liczba dorosłych i dzieci objętych poradnictwem, terapią rodzinną, psychoterapią, - liczba podjętych interwencji kryzysowych wobec ofiary przemocy, - liczba wypełnionych formularzy „Niebieska Karta” i liczba rodzin objętych tą procedurą, - liczba złożonych wniosków o skierowanie na	Zespół Interdyscyplinarne go, MGOPS Warta, GMK PiRPA, PCPR Sieradz, Poradnia Psychologiczno - Pedagogiczna w Warcie, Centrum Psychiatryczne w Warcie, grupy wsparcia AA	2011-2020

	2) Ochrona przed dalszym krzywdzeniem przez sprawcę	interwencji kryzysowej, ośrodkach wsparcia a) powszechne stosowanie istniejących rozwiązań prawnych mających na celu odseparowanie sprawcy przemocy od ofiary (zakaz kontaktowania się z osobą pokrzywdzoną, tymczasowe aresztowanie, nakaz opuszczenia mieszkania, odwiezienie do Izby Wyrzeźwień, orzeczenie eksmisji, stworzenie warunków do jej egzekucji)	leczenie odwykowe - liczba wyroków w sprawach karnych z art.207, - liczba wyroków Sądu Rodzinnego w sprawach dzieci pokrzywdzonych – ofiar przemocy, - liczba spraw, w których zastosowano środki zapobiegawcze wobec sprawców przemocy,	Sąd, Prokuratura, Komisariat Policji	2011-2020
3. Zwiększenie skuteczności działań interwencyjnych i korekcyjnych wobec osób stosujących przemoc w rodzinie	1. Działania interwencyjne	a) izolowanie sprawców od ofiar, zgodnie z obowiązującymi przepisami b) wprowadzanie do stosowanej już procedury „Niebieska Karta” obowiązku odbywania rozmów prewencyjnych ze sprawcami przemocy o konsekwencjach prawnych ich czynów i informowanie o możliwościach korzystania przez nich z pomocy psychologicznej	- liczba oddziaływań interwencyjnych wobec sprawców: liczba osób wobec których zastosowano zakaz kontaktowania się z osobą pokrzywdzoną, tymczasowe aresztowanie, nakaz opuszczenia mieszkania, itd... - liczba wypełnionych „Niebieskich Kart” przez Policję, OPS, - liczba ponownych incydentów stosowania przemocy w rodzinie sprawców objętych procedurą „Niebieska Karta”, - liczba osób skazanych z art.207	Sąd, Prokuratura, Policja Komisariat Policji, Gminno- Miejska Komisja Profilaktyki i Rozwiązywania Problemów Alkoholowych, Placówki Leczenia Odwykowego	2011-2020 2011-2020
4. Poprawa skuteczności działań osób i instytucji zobowiązanych i uprawnionych do przeciwdziałania przemocy w rodzinie	1. wspieranie osób zawodowo zajmujących się przeciwdziałaniem przemocy w rodzinie i podnoszenie i kwalifikacji zawodowych	a) objęcie specjalistycznym szkoleniem pracowników placówek i instytucji realizujących Program, b) organizowanie szkoleń interdyscyplinarnych z zakresu przeciwdziałania przemocy w rodzinie w celu podniesienia	- liczba osób objętych szkoleniami, - liczba osób profesjonalnie przygotowanych do udzielania pomocy w sytuacji przemocy domowej, - liczba spraw rozpatrzonych przez Zespoły Interdyscyplinarne, - liczba wspólnie podjętych działań z	Wszyscy realizatorzy Programu, Przewodniczący Zespołu Interdyscyplinarnego, Miejsko-Gminny Ośrodek Pomocy Społecznej w Warcie	2011-2020

		umiejętności pracy z klientem, c) powoływanie Zespołu Interdyscyplinarnego o celem odbywania specjalistycznych konsultacji i dokonywania wyboru skutecznych rozwiązań w szczególności trudnych sytuacjach, d) pozyskiwanie środków finansowych na szkolenie kadr.	pracownikami z innych instytucji		
	2. Monitorowanie i ewaluacja Gminno-Miejskiego Programu Przeciwdziałania Przemocy w rodzinie na terenie Gminy i Miasta Warta	a) dokonywanie okresowej ewaluacji Programu, b) inicjowanie nowych rozwiązań w zakresie przeciwdziałania przemocy w rodzinie,		Przewodniczący Zespołu Interdyscyplinarnego, Koordynator Programu, MGOPS w Warcie	2011-2020

3. Po punkcie VII dodaje się punkt VIII w brzmieniu: „Monitorowanie i ewaluacja programu”

Program będzie podlegał ewaluacji w oparciu o wskaźniki zawarte w harmonogramie Realizacji działań Gminno - Miejskiego Programu Przeciwdziałania Przemocy w Rodzinie. Odpowiedzialnym za dokonanie ewaluacji będzie koordynator Gminno – Miejskiego Programu Przeciwdziałania Przemocy w Rodzinie dla Gminy i Miasta Warta – Przewodniczący Zespołu Interdyscyplinarnego w Warcie. Ewaluacja Programu powinna dostarczyć odpowiedzi jaka jest trafność, skuteczność, użyteczność i efektywność Programu. Powinna określić, czy cele projektu są odpowiednie w stosunku do ewaluacyjnych potrzeb. Do jakiego stopnia oddziaływanie projektu przyczyniło się do osiągnięcia głównego celu, celów szczegółowych i czy odpowiada potrzebom odbiorców programu oraz w jakim zakresie można oczekiwać, że pozytywne zmiany będą trwać po zakończeniu programu. Ocenę realizacji poszczególnych zadań Programu dokonywać będzie Rada Gminy i Miasta Warta po przedłożeniu stosownego sprawozdania przez Kierownika Miejsko- Gminnego Ośrodka Pomocy Społecznej w Warcie.

§ 2. Wykonanie uchwały powierza się Burmistrzowi Gminy i Miasta Warta.

§ 3. Uchwała wchodzi w życie z dniem podjęcia i podlega ogłoszeniu na tablicy ogłoszeń Urzędu Gminy i Miasta Warta.

Przewodniczący Rady
Grzegorz Kopacki

UCHWAŁA NR XLVIII/259/17
RADY GMINY I MIASTA W WARCIE
z dnia 29 sierpnia 2017 roku

w sprawie: udzielenia pomocy finansowej Gminie Brusy

Na podstawie art. 10 ust. 2 i art. 18 ust. 2 pkt 15 ustawy z dnia 8 marca 1990 roku o samorządzie gminnym (t.j. Dz. U. z 2016 roku, poz. 446, poz. 1579, poz. 1948, z 2017 roku, poz. 730, poz. 935) oraz art. 220 ustawy z dnia 27 sierpnia 2009 roku o finansach publicznych (j.t. Dz. U. z 2016 roku, poz. 1870, poz. 1984, poz. 2260, poz. 1948, z 2017 roku, poz. 191, poz. 659, poz. 933, poz. 935, poz. 1089, poz. 1537) Rada Gminy i Miasta w Warcie uchwala, co następuje:

§ 1. Udziela się pomocy finansowej Gminie Brusy w woj. pomorskim powiat chojnicki z przeznaczeniem na usunięcie skutków nawałnicy, która miała miejsce w nocy z 11 na 12 sierpnia 2017 roku.

§ 2. Pomoc finansowa, o której mowa w § 1 zostanie udzielona ze środków budżetu 2017 roku w wysokości 10.000,00 zł (słownie: dziesięć tysięcy złotych).

§ 3. Szczegółowe warunki udzielenia pomocy finansowej określone zostaną w umowie pomiędzy Gminą Brusy a Gminą i Miastem Warta.

§ 4. Wykonanie uchwały powierza się Burmistrzowi Gminy i Miasta Warta.

§ 5. Uchwała wchodzi w życie z dniem podjęcia.

Przewodniczący Rady
Grzegorz Kopański

UCHWAŁA NR XLVIII/260/17
RADY GMINY I MIASTA W WARCIE
z dnia 29 sierpnia 2017 roku

w sprawie: zmian w budżecie gminy na rok 2017

Na podstawie art. 18 ust. 2 pkt 4, ustawy z dnia 8 marca 1990 roku o samorządzie gminnym (t.j. Dz. U. z 2016 roku, poz. 446, poz. 1579, poz. 1948, z 2017 roku, poz. 730, poz. 935) oraz art. 211, 212, 214, 264 ust. 3 ustawy z dnia 27 sierpnia 2009 roku o finansach publicznych (j.t. Dz. U. z 2016 roku, poz. 1870, poz. 1984, poz. 2260, poz. 1948, z 2017 roku, poz. 191, poz. 659, poz. 933, poz. 935, poz. 1089, poz. 1537) Rada Gminy i Miasta w Warcie uchwała, co następuje:

§ 1. W uchwale Nr XXXVI/207/16 Rady Gminy i Miasta Warta z dnia 28 grudnia 2016 roku w sprawie uchwalenia budżetu na rok 2017 wprowadza się następujące zmiany:

1. Dokonuje się zmian w dochodach budżetu zgodnie z załącznikiem Nr 1 do niniejszej uchwały.
2. Dokonuje się zmian w wydatkach budżetu zgodnie z załącznikiem Nr 2 do niniejszej uchwały.
3. Załącznik Nr 4 dotyczący wydatków majątkowych w podziale na realizowane zadania inwestycyjne po zmianach otrzymuje brzmienie zgodnie z załącznikiem Nr 3 do niniejszej uchwały.
4. Załącznik Nr 7 dotyczący środków finansowych na wydatki realizowane w ramach funduszu sołectkiego na rok 2017 po zmianach otrzymuje brzmienie zgodnie z załącznikiem Nr 4 do niniejszej uchwały.
5. Załącznik Nr 8 dotyczący dotacji z budżetu Gminy dla podmiotów należących i nienależących do sektora finansów publicznych otrzymuje brzmienie zgodnie z załącznikiem Nr 5 do niniejszej uchwały.

§ 2. Wykonanie uchwały powierza się Burmistrzowi Gminy i Miasta Warta.

§ 3. Uchwała wchodzi w życie z dniem podjęcia i podlega ogłoszeniu.

Przewodniczący Rady
Grzegorz Kopacki

Załącznik Nr 1 do Uchwały Nr XLVIII/260/17 Rady Gminy i Miasta w Warcie z dnia 29 sierpnia 2017 roku

w złotych

Rodzaj zadania:

Własne

Dział	Rozdział	§	Nazwa	Plan przed zmianą		Zmniejszenie	Zwiększenie	Plan po zmianach (5+6+7)	
				5	6			7	8
				bieżące					
756			Dochody od osób prawnych, od osób fizycznych i od innych jednostek nieposiadających osobowości prawnej oraz wydatki związane z ich poborem w tym z tytułu dotacji i środków na finansowanie wydatków na realizację zadań finansowanych z udziałem środków, o których mowa w art. 5 ust. 1 pkt 2 i 3	9 271 689,38	0,00	0,00	35 798,00	9 307 487,38	
	75618		Wpływy z innych opłat stanowiących dochody jednostek samorządu terytorialnego na podstawie ustaw w tym z tytułu dotacji i środków na finansowanie wydatków na realizację zadań finansowanych z udziałem środków, o których mowa w art. 5 ust. 1 pkt 2 i 3	169 616,38	0,00	0,00	35 798,00	205 414,38	
		0460	Wpływy z opłaty eksploatacyjnej	95 565,38	0,00	0,00	35 798,00	131 363,38	
851			Ochrona zdrowia w tym z tytułu dotacji i środków na finansowanie wydatków na realizację zadań finansowanych z udziałem środków, o których mowa w art. 5 ust. 1 pkt 2 i 3	150 850,00	0,00	0,00	24 920,00	175 770,00	
	85154		Przeciwdziałanie alkoholizmowi w tym z tytułu dotacji i środków na finansowanie wydatków na realizację zadań finansowanych z udziałem środków, o których mowa w art. 5 ust. 1 pkt 2 i 3	150 850,00	0,00	0,00	24 920,00	175 770,00	
		0480	Wpływy z opłat ze zezwolenia na sprzedaż napojów alkoholowych	150 000,00	0,00	0,00	24 920,00	174 920,00	
852			Pomoc społeczna w tym z tytułu dotacji i środków na finansowanie wydatków na realizację zadań finansowanych z udziałem środków, o których mowa w art. 5 ust. 1 pkt 2 i 3	675 445,68	0,00	0,00	10 000,00	685 445,68	
	85202		Domy pomocy społecznej w tym z tytułu dotacji i środków na finansowanie wydatków na realizację zadań finansowanych z udziałem środków, o których mowa w art. 5 ust. 1 pkt 2 i 3	15 000,00	0,00	0,00	10 000,00	25 000,00	
		0690	Wpływy z różnych opłat Kultura i ochrona dziedzictwa narodowego w tym z tytułu dotacji i środków na finansowanie wydatków na realizację zadań finansowanych z udziałem środków, o których mowa w art. 5 ust. 1 pkt 2 i 3	15 000,00	0,00	0,00	10 000,00	25 000,00	
921			Wpływy z różnych opłat Kultura i ochrona dziedzictwa narodowego w tym z tytułu dotacji i środków na finansowanie wydatków na realizację zadań finansowanych z udziałem środków, o których mowa w art. 5 ust. 1 pkt 2 i 3	5 000,00	0,00	0,00	14 350,00	19 350,00	

92105		Pozostałe zadania w zakresie kultury	5 000,00	0,00	14 350,00	19 350,00
		w tym z tytułu dotacji i środków na finansowanie wydatków na realizację zadań finansowanych z udziałem środków, o których mowa w art. 5 ust. 1 pkt 2 i 3	0,00	0,00	0,00	0,00
0960		Wpływy z otrzymanych spadków, zapisów i darowizn w postaci pieniężnej	0,00	0,00	14 350,00	14 350,00
		bieżące razem:	32 153 701,07	0,00	85 068,00	32 238 769,07
		w tym z tytułu dotacji i środków na finansowanie wydatków na realizację zadań finansowanych z udziałem środków, o których mowa w art. 5 ust. 1 pkt 2 i 3	302 698,65	0,00	0,00	302 698,65

majątkowe						
700		Gospodarka mieszkaniowa	378 230,00	0,00	30 234,00	408 464,00
		w tym z tytułu dotacji i środków na finansowanie wydatków na realizację zadań finansowanych z udziałem środków, o których mowa w art. 5 ust. 1 pkt 2 i 3	0,00	0,00	0,00	0,00
70005		Gospodarka gruntemi i nieruchomościami	378 230,00	0,00	30 234,00	408 464,00
		w tym z tytułu dotacji i środków na finansowanie wydatków na realizację zadań finansowanych z udziałem środków, o których mowa w art. 5 ust. 1 pkt 2 i 3	0,00	0,00	0,00	0,00
0770		Wpłaty z tytułu odpłatnego nabycia prawa własności oraz prawa użytkowania wieczystego nieruchomości	375 230,00	0,00	30 234,00	405 464,00
		majątkowe razem:	2 198 691,00	0,00	30 234,00	2 228 925,00
		w tym z tytułu dotacji i środków na finansowanie wydatków na realizację zadań finansowanych z udziałem środków, o których mowa w art. 5 ust. 1 pkt 2 i 3	1 414 414,00	0,00	0,00	1 414 414,00

Rodzaj zadania:

Zlecone

Dział	Rozdział	§	Nazwa	Plan przed zmianą	Zmniejszenie	Zwiększenie	Plan po zmianach (5+6+7)
1	2	3	4	5	6	7	8
				bieżące			
			bieżące razem:	13 097 608,68	0,00	0,00	13 097 608,68
			w tym z tytułu dotacji i środków na finansowanie wydatków na realizację zadań finansowanych z udziałem środków, o których mowa w art. 5 ust. 1 pkt 2 i 3	0,00	0,00	0,00	0,00
			Ogółem:	47 450 000,75	0,00	115 302,00	47 565 302,75
			w tym z tytułu dotacji i środków na finansowanie wydatków na realizację zadań finansowanych z udziałem środków, o których mowa w art. 5 ust. 1 pkt 2 i 3	1 717 112,65	0,00	0,00	1 717 112,65

(* Kol 2 do wykorzystania fakultatywnego)

PRZEWODNICZĄCY RADY

 (imię i nazwisko)

Załącznik Nr 2 do Uchwały Nr XLVIII/260/17 Rady Gminy i Miasta w Warcie z dnia 29 sierpnia 2017 roku

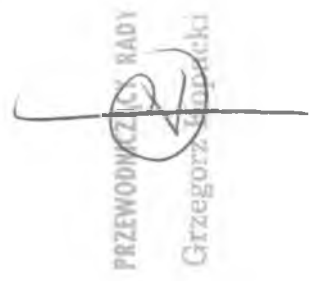
Rodzaj zadania: **Własne**

Odział	Rozdział	Nazwa	Plan	z tego:							z tego:							z tego:		
				Wydatki bieżące	Wydatki jednorazowe budżetowych	wynagrodzenia i składek od nich naliczane	Wydatki związane z realizacją ich statutowych zadań	dotacje na zadania bieżące	świadczenia na rzecz osób fizycznych	wydatki na programy finansowane z udziałem środków, o których mowa w art. 5 ust. 1 pkt 2 i 3	wypłaty z tytułu poręczeń i gwarancji	obsługa długu	Wydatki majątkowe	inwestycje i zakupy inwestycyjne	na programy finansowane z udziałem środków, o których mowa w art. 5 ust. 1 pkt 2 i 3	zakup i objęcie akcji i udziałów oraz wniesienie wkładów do spółek prawa handlowego				
1	2	4	5	6	7	8	9	10	11	12	13	14	15	16	17	18				
600		Transport i łączność	przed zmianą	6 117 261,45	721 000,00	0,00	721 000,00	0,00	0,00	0,00	0,00	0,00	0,00	5 396 261,45	4 282 821,18	0,00	0,00			
			zmniejszenie	-5 000,00	-5 000,00	0,00	-5 000,00	0,00	0,00	0,00	0,00	0,00	0,00	0,00	0,00	0,00	0,00	0,00		
			zwiększenie	125 000,00	0,00	0,00	0,00	0,00	0,00	0,00	0,00	0,00	0,00	0,00	125 000,00	0,00	0,00	0,00		
			po zmianach	6 237 261,45	716 000,00	0,00	716 000,00	0,00	716 000,00	0,00	0,00	0,00	0,00	0,00	5 521 261,45	4 282 821,18	0,00	0,00		
60016		Drogi publiczne gminne	przed zmianą	6 117 261,45	721 000,00	0,00	721 000,00	0,00	0,00	0,00	0,00	0,00	0,00	5 396 261,45	4 282 821,18	0,00	0,00			
			zmniejszenie	-5 000,00	-5 000,00	0,00	-5 000,00	0,00	0,00	0,00	0,00	0,00	0,00	0,00	0,00	0,00	0,00	0,00		
			zwiększenie	125 000,00	0,00	0,00	0,00	0,00	0,00	0,00	0,00	0,00	0,00	0,00	125 000,00	0,00	0,00	0,00		
			po zmianach	6 237 261,45	716 000,00	0,00	716 000,00	0,00	716 000,00	0,00	0,00	0,00	0,00	0,00	5 521 261,45	4 282 821,18	0,00	0,00		
757		Obsługa długu publicznego	przed zmianą	308 000,00	308 000,00	0,00	308 000,00	0,00	0,00	0,00	0,00	0,00	308 000,00	0,00	0,00	0,00	0,00			
			zmniejszenie	-68 968,00	-68 968,00	0,00	-68 968,00	0,00	0,00	0,00	0,00	0,00	-68 968,00	0,00	0,00	0,00	0,00	0,00		
			zwiększenie	0,00	0,00	0,00	0,00	0,00	0,00	0,00	0,00	0,00	0,00	0,00	0,00	0,00	0,00	0,00		
			po zmianach	240 032,00	240 032,00	0,00	240 032,00	0,00	240 032,00	0,00	0,00	0,00	0,00	240 032,00	0,00	0,00	0,00	0,00		
75702		Obsługa papierów wartościowych, kredytów i pożyczek jednostek samorządu terytorialnego	przed zmianą	308 000,00	308 000,00	0,00	308 000,00	0,00	0,00	0,00	0,00	0,00	308 000,00	0,00	0,00	0,00	0,00			
			zmniejszenie	-68 968,00	-68 968,00	0,00	-68 968,00	0,00	0,00	0,00	0,00	0,00	-68 968,00	0,00	0,00	0,00	0,00	0,00		
			zwiększenie	0,00	0,00	0,00	0,00	0,00	0,00	0,00	0,00	0,00	0,00	0,00	0,00	0,00	0,00	0,00		
			po zmianach	240 032,00	240 032,00	0,00	240 032,00	0,00	240 032,00	0,00	0,00	0,00	0,00	240 032,00	0,00	0,00	0,00	0,00		
758		Różne rozliczenia	przed zmianą	623 684,30	573 684,00	0,00	573 684,00	0,00	0,00	0,00	0,00	0,00	0,00	50 000,00	50 000,00	0,00	0,00			
			zmniejszenie	0,00	0,00	0,00	0,00	0,00	0,00	0,00	0,00	0,00	0,00	0,00	0,00	0,00	0,00			
			zwiększenie	10 000,00	10 000,00	0,00	10 000,00	0,00	0,00	0,00	0,00	0,00	0,00	0,00	0,00	0,00	0,00			
			po zmianach	633 684,30	583 684,00	0,00	583 684,00	0,00	583 684,00	0,00	0,00	0,00	0,00	0,00	50 000,00	50 000,00	0,00	0,00		
75809		Rozliczenia między jednostkami samorządu terytorialnego	przed zmianą	50 000,00	0,00	0,00	0,00	0,00	0,00	0,00	0,00	0,00	0,00	0,00	0,00	0,00	0,00			
			zmniejszenie	0,00	0,00	0,00	0,00	0,00	0,00	0,00	0,00	0,00	0,00	0,00	0,00	0,00	0,00			
			zwiększenie	10 000,00	10 000,00	0,00	10 000,00	0,00	0,00	0,00	0,00	0,00	0,00	0,00	0,00	0,00	0,00			
			po zmianach	60 000,00	10 000,00	0,00	10 000,00	0,00	0,00	0,00	0,00	0,00	0,00	0,00	0,00	0,00	0,00			
801		Oświata i wychowanie	przed zmianą	15 327 964,23	15 234 600,38	13 939 398,00	11 353 717,00	2 585 681,00	406 148,00	568 744,00	320 390,38	0,00	0,00	93 283,85	683,85	0,00	0,00			
			zmniejszenie	-44 072,00	-44 072,00	0,00	0,00	0,00	0,00	0,00	0,00	-44 072,00	0,00	0,00	0,00	0,00	0,00			
			zwiększenie	44 072,00	44 072,00	0,00	0,00	0,00	0,00	0,00	0,00	44 072,00	0,00	0,00	0,00	0,00	0,00			
			po zmianach	15 327 964,23	15 234 600,38	13 939 398,00	11 353 717,00	2 585 681,00	406 148,00	568 744,00	320 390,38	0,00	0,00	0,00	93 283,85	683,85	0,00	0,00		
80103		Oddziały przedszkolne w szkołach podstawowych	przed zmianą	659 225,37	659 225,37	717 543,00	615 503,00	102 040,00	0,00	33 682,00	108 000,37	0,00	0,00	0,00	0,00	0,00	0,00			
			zmniejszenie	-31 024,26	-31 024,26	0,00	0,00	0,00	0,00	0,00	0,00	-31 024,26	0,00	0,00	0,00	0,00	0,00			
			zwiększenie	21 890,00	21 890,00	0,00	0,00	0,00	0,00	0,00	0,00	21 890,00	0,00	0,00	0,00	0,00	0,00			
			po zmianach	650 091,11	650 091,11	717 543,00	615 503,00	102 040,00	0,00	33 682,00	88 686,11	0,00	0,00	0,00	0,00	0,00	0,00			
80104		Przedszkola	przed zmianą	1 242 180,45	1 242 180,45	1 102 954,00	921 134,00	181 830,00	0,00	33 682,00	105 534,45	0,00	0,00	0,00	0,00	0,00	0,00			
			zmniejszenie	-13 047,74	-13 047,74	0,00	0,00	0,00	0,00	0,00	0,00	-13 047,74	0,00	0,00	0,00	0,00	0,00			
			zwiększenie	22 182,00	22 182,00	0,00	0,00	0,00	0,00	0,00	0,00	22 182,00	0,00	0,00	0,00	0,00	0,00			
			po zmianach	1 251 314,71	1 251 314,71	1 102 954,00	921 134,00	181 830,00	0,00	33 682,00	114 668,71	0,00	0,00	0,00	0,00	0,00	0,00			
851		Ochrona zdrowia	przed zmianą	150 000,00	150 000,00	63 900,00	2 700,00	61 200,00	80 100,00	6 000,00	0,00	0,00	0,00	0,00	0,00	0,00	0,00			
			zmniejszenie	0,00	0,00	0,00	0,00	0,00	0,00	0,00	0,00	0,00	0,00	0,00	0,00	0,00	0,00			
			zwiększenie	24 920,00	24 920,00	16 520,00	0,00	16 520,00	0,00	8 400,00	0,00	0,00	0,00	0,00	0,00	0,00	0,00			
			po zmianach	174 920,00	174 920,00	80 420,00	2 700,00	77 720,00	80 100,00	14 400,00	0,00	0,00	0,00	0,00	0,00	0,00	0,00			
85154		Przeciwdziałanie alkoholizmowi	przed zmianą	145 000,00	145 000,00	56 800,00	2 700,00	56 200,00	80 100,00	6 000,00	0,00	0,00	0,00	0,00	0,00	0,00	0,00			
			zmniejszenie	0,00	0,00	0,00	0,00	0,00	0,00	0,00	0,00	0,00	0,00	0,00	0,00	0,00	0,00			
			zwiększenie	24 920,00	24 920,00	16 520,00	0,00	16 520,00	0,00	8 400,00	0,00	0,00	0,00	0,00	0,00	0,00	0,00			
			po zmianach	169 920,00	169 920,00	73 420,00	2 700,00	72 720,00	80 100,00	14 400,00	0,00	0,00	0,00	0,00	0,00	0,00	0,00			

852	Pomoc społeczna	przed zmianą	2 107 335,02	1 173 412,02	891 243,00	482 169,02	0,00	0,00	0,00	0,00	0,00	0,00	0,00	0,00	0,00	0,00	0,00	0,00	0,00	
		zmniejszenie	0,00	0,00	0,00	0,00	0,00	0,00	0,00	0,00	0,00	0,00	0,00	0,00	0,00	0,00	0,00	0,00	0,00	0,00
		zwiększenie	10 000,00	10 000,00	10 000,00	10 000,00	10 000,00	10 000,00	0,00	0,00	0,00	0,00	0,00	0,00	0,00	0,00	0,00	0,00	0,00	0,00
po zmianach		2 117 335,02	1 183 412,02	911 243,00	492 169,02	0,00	0,00	0,00	0,00	0,00	0,00	0,00	0,00	0,00	0,00	0,00	0,00	0,00	0,00	
85202	Domy pomocy społecznej	przed zmianą	320 000,00	320 000,00	0,00	320 000,00	0,00	0,00	0,00	0,00	0,00	0,00	0,00	0,00	0,00	0,00	0,00	0,00	0,00	0,00
		zmniejszenie	0,00	0,00	0,00	0,00	0,00	0,00	0,00	0,00	0,00	0,00	0,00	0,00	0,00	0,00	0,00	0,00	0,00	0,00
		zwiększenie	10 000,00	10 000,00	0,00	10 000,00	0,00	0,00	0,00	0,00	0,00	0,00	0,00	0,00	0,00	0,00	0,00	0,00	0,00	0,00
po zmianach		330 000,00	330 000,00	0,00	330 000,00	0,00	330 000,00	0,00	0,00	0,00	0,00	0,00	0,00	0,00	0,00	0,00	0,00	0,00	0,00	0,00
921	Kultura i ochrona dziedzictwa narodowego	przed zmianą	1 366 766,-4	254 720,13	0,00	254 720,13	1 086 614,00	0,00	0,00	0,00	0,00	0,00	0,00	0,00	25 435,01	25 435,01	0,00	0,00	0,00	0,00
		zmniejszenie	0,00	0,00	0,00	0,00	0,00	0,00	0,00	0,00	0,00	0,00	0,00	0,00	0,00	0,00	0,00	0,00	0,00	0,00
		zwiększenie	19 350,00	19 350,00	0,00	19 350,00	0,00	0,00	0,00	0,00	0,00	0,00	0,00	0,00	0,00	0,00	0,00	0,00	0,00	0,00
po zmianach		1 386 116,14	274 070,13	0,00	274 070,13	1 086 614,00	0,00	0,00	0,00	0,00	0,00	0,00	0,00	25 435,01	25 435,01	0,00	0,00	0,00	0,00	0,00
92105	Pozostałe zadania w zakresie kultury	przed zmianą	98 700,00	77 600,00	0,00	77 600,00	21 100,00	0,00	0,00	0,00	0,00	0,00	0,00	0,00	0,00	0,00	0,00	0,00	0,00	0,00
		zmniejszenie	0,00	0,00	0,00	0,00	0,00	0,00	0,00	0,00	0,00	0,00	0,00	0,00	0,00	0,00	0,00	0,00	0,00	0,00
		zwiększenie	14 350,00	14 350,00	0,00	14 350,00	0,00	0,00	0,00	0,00	0,00	0,00	0,00	0,00	0,00	0,00	0,00	0,00	0,00	0,00
po zmianach		113 050,00	91 950,00	0,00	91 950,00	21 100,00	0,00	0,00	0,00	0,00	0,00	0,00	0,00	0,00	0,00	0,00	0,00	0,00	0,00	0,00
92195	Pozostała działalność	przed zmianą	166 320,13	156 120,13	0,00	156 120,13	0,00	0,00	0,00	0,00	0,00	0,00	0,00	0,00	10 200,00	10 200,00	0,00	0,00	0,00	0,00
		zmniejszenie	0,00	0,00	0,00	0,00	0,00	0,00	0,00	0,00	0,00	0,00	0,00	0,00	0,00	0,00	0,00	0,00	0,00	0,00
		zwiększenie	5 000,00	5 000,00	0,00	5 000,00	0,00	0,00	0,00	0,00	0,00	0,00	0,00	0,00	0,00	0,00	0,00	0,00	0,00	0,00
po zmianach		171 320,13	161 120,13	0,00	161 120,13	0,00	0,00	0,00	0,00	0,00	0,00	0,00	0,00	10 200,00	10 200,00	0,00	0,00	0,00	0,00	0,00
Wydatki razem:	przed zmianą	40 649 150,14	31 066 747,09	15 993 073,00	9 860 673,06	2 663 202,00	1 902 890,00	367 959,03	0,00	309 000,00	9 562 403,05	5 562 403,05	6 406 421,03	0,00	0,00	0,00	0,00	0,00	0,00	
	zmniejszenie	-118 040,00	-5 000,00	0,00	-8 000,00	0,00	-8 000,00	0,00	-44 072,00	0,00	-68 968,00	0,00	0,00	0,00	0,00	0,00	0,00	0,00	0,00	
	zwiększenie	233 342,00	108 342,00	46 870,00	46 870,00	10 000,00	8 400,00	44 072,00	0,00	125 000,00	125 000,00	125 000,00	6 406 421,03	0,00	0,00	0,00	0,00	0,00	0,00	
po zmianach		40 764 452,14	31 077 049,09	15 993 073,00	9 901 483,06	2 673 202,00	1 911 290,00	367 959,03	0,00	240 032,00	9 687 403,05	5 631 363,05	12 812 842,06	0,00	0,00	0,00	0,00	0,00	0,00	

Rodzaj zadania: Zlecone

Dział	Rozdział	Nazwa	Plan	Wydatki bieżące	wydatki jednostek budżetowych,	wynagrodzenia i składki od nich naliczane	z tego:		Wydatki na świadczenia na rzecz osób fizycznych;	wydatki na programy finansowane z udziałem środków, o których mowa w art. 5 ust. 1 pkt 2 i 3	Wypłaty z tytułu poręczeń i gwarancji	obsługa długu	Wydatki majątkowe	inwestycje i zakupy inwestycyjne	z tego:		zakup i objęcie akcji i udziałów oraz wniesienie wkładów do spółek prawa handlowego.
							Wydatki związane z realizacją ich statutowych zadań;	Wydatki na wypłaty z tytułu poręczeń i gwarancji							na programy finansowane z udziałem środków, o których mowa w art. 5 ust. 1 pkt 2 i 3	inwestycje i zakupy inwestycyjne	
1	2	4	5	6	7	8	9	10	11	12	13	14	15	16	17	18	
			13 057 608,68	13 097 608,68	1 195 196,04	368 578,77	825 619,27	0,00	11 902 410,64	0,00	0,00	0,00	0,00	0,00	0,00	0,00	0,00
			0,00	0,00	0,00	0,00	0,00	0,00	0,00	0,00	0,00	0,00	0,00	0,00	0,00	0,00	0,00
			13 057 608,68	13 097 608,68	1 195 196,04	368 578,77	825 619,27	0,00	11 902 410,64	0,00	0,00	0,00	0,00	0,00	0,00	0,00	0,00
			Wydatki razem:	13 097 608,68	1 195 196,04	368 578,77	825 619,27	0,00	11 902 410,64	0,00	0,00	0,00	0,00	0,00	0,00	0,00	0,00



Załącznik Nr 3 do Uchwały Nr XLVIII/260/17 Rady Gminy i Miasta w Warcie z dnia 29 sierpnia 2017 roku

Dział	Rozdział	Paragraf	Treść	Przed zmianą	Zmiana	Po zmianie
600			Transport i łączność	5 396 261,45	125 000,00	5 521 261,45
	60016		Drogi publiczne gminne	5 396 261,45	125 000,00	5 521 261,45
		6050	Wydatki inwestycyjne jednostek budżetowych	1 113 440,27	125 000,00	1 238 440,27
			Przebudowa drogi Wola Miłkowska - Klonówek	0,00	125 000,00	125 000,00
Razem				9 562 403,05	125 000,00	9 687 403,05

PRZEWODNICZĄCY RADY
Grzegorz Kropacki

**Załącznik Nr 4
Do Uchwały Nr XLVIII/260/17
Rady Gminy i Miasta w Warcie
z dnia 29 sierpnia 2017 roku**

Środki finansowe na wydatki realizowane w ramach funduszu sołeckiego na rok 2017

Ip.	Nazwa sołectwa	Klasyfikacja budżetowa : dział , rozdział										Razem
		Transport i łączność Dział 600 Rozdział 60016	Bezpieczeństwo publiczne i ochrona przeciwpożarowa Dział 754 Rozdział 75412	Gospodarka komunalna i ochrona środowiska Dział 900			Kultura i ochrona dziedzictwa narodowego Dział 921			Kultura fizyczna Dział 926 Rozdział 92695		
				Rozdział 90004	Rozdział 90015	Rozdział 92105	Rozdział 92109	Rozdział 92195				
1	2	3	4	5	6	7	8	9	10	11		
1	Augustynów	2 000,00			5 379,02					7 379,02		
2	Bartochów	14 926,38								14 926,38		
3	Jakubice	13 601,86						5 000,00		18 601,86		
4	Cielce				6 000,00			12 854,37		18 854,37		
5	Czartki							9 258,84		9 258,84		
6	Duszniki	12 653,75								12 653,75		
7	Dzierżązna	9 000,00						1 437,24		10 437,24		
8	Gać Warcka	8 024,33								8 024,33		
9	Glinno		4 227,87			5 000,00		2 500,00		11 727,87		
10	Głaniszew	9 082,55						2 000,00		11 082,55		
11	Gołuchy-Labędzie							13 439,35		13 439,35		
12	Góra		8 697,70							8 697,70		
13	Grzybki	4 980,38						7 000,00		11 980,38		

14	Jeziorsko	6 383,24	2 000,00							5 000,00					13 383,24
15	Kamionacz	6 911,29		1 500,00								5 000,00			13 411,29
16	Kawęczynek	8 136,56													8 136,56
17	Klonówek	8 108,50													8 108,50
18	Krajów	2 605,58										8 000,00			10 605,58
19	Lasek									11 138,67					11 138,67
20	Lipiny	7 491,25													7 491,25
21	Małków										15 235,01				15 235,01
22	Maszew	9 679,70													9 679,70
23	Miedze - Grabinka	10 914,21													10 914,21
24	Miedźno	11 615,64													11 615,64
25	Mikolajewice	10 100,56													10 100,56
26	Mogilno	11 447,30													11 447,30
27	Ostrów Warcki									9 399,13					9 399,13
28	Piotrowice	7 968,22													7 968,22
29	Proboszczowice		14 701,92												14 701,92
30	Raczków	3 541,52										9 000,00			12 541,52
31	Rozdzały											15 487,52			15 487,52
32	Rossoszyca	6 014,77	15 000,00												21 014,77
33	Raszelki		1 800,00									6 448,79			8 248,79
34	Socha	4 232,90													4 232,90
35	Tądów Dolny	6 873,99										8 000,00			14 873,99
36	Tądów Górny											9 062,44			9 062,44
37	Tomistawice	9 848,04													9 848,04
38	Ustków	3 000,00										10 551,58			13 551,58
39	Witów	8 220,73													8 220,73
40	Włyn	12 000,00	3 497,57								1 000,00				16 497,57

41	Wola Mirkowska	8 460,27	1 500,00																9 960,27
42	Wola Zadąbrowska Nowa Wieś	8 309,93															500,00		8 809,93
43	Wola Zadąbrowska Stara Wieś	7 800,00															561,02		8 361,02
44	Zadąbrow Rudunek	8 702,73															500,00		9 202,73
45	Zadąbrow Wiatraki	8 646,61															500,00		9 146,61
46	Zagajew	5 000,00						1 615,64									5 000,00		11 615,64
47	Zaspy Kolonia	8 894,10																	8 894,10
48	Zielęcın		8 000,00														1 567,47		9 567,47
Ogółem:		285 176,89	59 425,06	1 500,00	38 532,46	5 000,00	16 235,01	122 219,83	11 448,79	539 538,04									
w tym: wydatki majątkowe																			
1	Augustynów							5 379,02											5 379,02
2	Bartochów	11 426,38																	11 426,38
3	Cielce							6 000,00											6 000,00
4	Gać Warcka	8 024,33																	8 024,33
5	Jeziorsko							5 000,00											5 000,00
6	Kawęczynek	8 136,56																	8 136,56
7	Lasek							11 138,67											11 138,67
8	Małków											15 235,01							15 235,01
9	Mikołajewice	10 100,56																	10 100,56
10	Mogilno	11 447,30																	11 447,30
11	Ostrów Warcki							9 399,13											9 399,13
12	Rososzycza	6 014,77																	6 014,77
13	Ustków	3 000,00																	3 000,00
14	Wola Zadąbrowska Nowa Wieś	7 309,93																	7 309,93
15	Zadąbrow Rudunek	8 702,73																	8 702,73
16	Zadąbrow Wiatraki	8 646,61																	8 646,61
Razem: wydatki majątkowe		82 809,17	0,00	0,00	36 916,82	0,00	15 235,01	0,00	0,00	134 961,00									

Załącznik Nr 5
Do Uchwały Nr XLVIII/260/17
Rady Gminy i Miasta w Warcie
z dnia 29 sierpnia 2017 roku

Dotacje z budżetu Gminy dla podmiotów należących i nienależących do sektora finansów publicznych

Dział	Rozdział	Treść	Ogółem dotacje	Kwota dotacji /w zł/		
				podmiotowej	przedmiotowej	celowej
1	2	3	4	5	6	7
<i>Jednostki sektora finansów publicznych</i>						
758	75809	Pomoc finansowa dla Powiatu Sieradzkiego na realizację zadania „Remont chodnika na ulicy Cieleckiej w Warcie na odcinku od ul. Sadowej do ul. Raławickiej (strona prawa)”	50.000,00			50.000,00
758	75809	Pomoc finansowa Gminie Brusy z przeznaczeniem na usunięcie skutków nawałnicy, która miała miejsce w nocy z 11 na 12 sierpnia 2017 roku	10.000,00			10.000,00
801	80195	Koszty pobytu dzieci uczęszczających do przedszkola poza terenem naszej gminy	80.000,00			80.000,00
900	90017	ZGKiM w Warcie	895.340,00			895.340,00
921	92109	Warcie Centrum Kultury	573.284,00	573.284,00		60.000,00
921	92116	WCK – biblioteka	298.230,00	298.230,00		
Razem:			1.906.854,00	871.514,00	835.340,00	200.000,00

<i>Jednostki niezaliczane do sektora finansów publicznych</i>						
630	63003	Podmioty realizujące zadania własne gminy na podstawie przepisów o działalności pożytku publicznego i wolontariacie	4.000,00			4.000,00
801	80110	Niepubliczne Gimnazjum	262.148,00	262.148,00		
801	80150	Datacja podmiotowa z budżetu dla niepublicznej jednostki systemu oświaty	64.000,00	64.000,00		
851	85154	Zadania z Programu Profilaktyki i Rozwiązywania Problemów Alkoholowych i Narkomanii	80.100,00			80.100,00
921	92105	Podmioty realizujące zadania własne gminy na podstawie przepisów o działalności pożytku publicznego i wolontariacie	21.100,00			21.100,00
921	92118	Podmioty realizujące zadania własne gminy na podstawie przepisów o działalności pożytku publicznego i wolontariacie	89.000,00			89.000,00
921	92120	Zadania z zakresu ochrony zabytków i opieki nad zabytkami	105.000,00			105.000,00
926	92605	Podmioty realizujące zadania własne gminy na podstawie przepisów o działalności pożytku publicznego i wolontariacie	30.000,00			30.000,00
926	92605	Zadania z zakresu wspierania rozwoju sportu	221.000,00			221.000,00
Razem:			876.348,00	326.148,00	0,00	550.200,00