

UCHWAŁA NR VII/28/15
RADY GMINY I MIASTA W WARCIE
z dnia 17 marca 2015 r.

w sprawie miejscowego planu zagospodarowania przestrzennego dla obszaru części wsi Rossoszyca

Na podstawie art. 18 ust. 2 pkt 5 i art. 40 ust. 1 ustawy z dnia 8 marca 1990 r. o samorządzie gminnym (Dz. U. z 2013 r. poz. 594, 645 i 1318 oraz z 2014 r. poz. 379 i 1072) oraz art. 15 ust. 2 i art. 20 ust. 1 ustawy z dnia 27 marca 2003 r. o planowaniu i zagospodarowaniu przestrzennym (Dz. U. z 2015 r. poz. 199), uchwały Nr XI/47/2011 Rady Gminy i Miasta w Warcie z dnia 30 sierpnia 2011 r. w sprawie przystąpienia do sporządzenia miejscowego planu zagospodarowania przestrzennego dla obszaru części wsi Rossoszyca, oraz uchwały Nr XLIX/251/14 Rady Gminy i Miasta w Warcie z dnia 10 kwietnia 2014 r. w sprawie zmiany uchwały Nr XI/47/2011 Rady Gminy i Miasta w Warcie z dnia 30 sierpnia 2011 r. w sprawie przystąpienia do sporządzenia miejscowego planu zagospodarowania przestrzennego dla obszaru części wsi Rossoszyca, po stwierdzeniu, że niniejszy plan nie narusza ustaleń studium uwarunkowań i kierunków zagospodarowania przestrzennego Gminy i Miasta Warty, Rada Gminy i Miasta w Warcie, uchwała co następuje:

Rozdział 1.
Przepisy ogólne

§ 1. Stwierdza się, że niniejszy plan nie narusza ustaleń Studium uwarunkowań i kierunków zagospodarowania przestrzennego Gminy i Miasta Warty.

§ 2. 1. Uchwała się miejscowy plan zagospodarowania przestrzennego dla obszaru części wsi Rossoszyca w granicach określonych na załączniku nr 1 do niniejszej uchwały, zwany dalej planem.

2. Ustalenia planu stanowią treść niniejszej uchwały.

3. Integralnymi częściami planu są:

- 1) rysunek planu w skali 1:2000, stanowiący załącznik nr 1 do uchwały;
- 2) rozstrzygnięcie o sposobie rozpatrzenia uwag wniesionych do projektu planu, stanowiące załącznik nr 2 do uchwały;
- 3) rozstrzygnięcie o sposobie realizacji zapisanych w planie inwestycji z zakresu infrastruktury technicznej, które należą do zadań własnych gminy oraz zasadach ich finansowania, stanowiące załącznik nr 3 do uchwały.

§ 3. 1. Ilekroć w dalszych przepisach jest mowa o:

- 1) uchwałe – rozumie się przez to niniejszą uchwałę Rady Gminy i Miasta w Warcie;
- 2) planie – rozumie się przez to ustalenia miejscowego planu zagospodarowania przestrzennego będącego przedmiotem niniejszej uchwały Rady Gminy i Miasta w Warcie;
- 3) rysunku planu – rozumie się przez to ustalenia graficzne przedstawione na mapie syt. wys. w skali 1:2000 stanowiącej załącznik nr 1 do niniejszej uchwały;
- 4) obszarze planu – rozumie się przez to obszar objęty planem w granicach określonych w § 2 uchwały;
- 5) terenie – rozumie się przez to teren o określonym w planie przeznaczeniu, wyznaczony na rysunku planu liniami rozgraniczającymi oraz symbolami cyfrowymi i literowymi, z których cyfry oznaczają kolejny numer terenu, a litery przeznaczenie terenu;
- 6) przepisach odrębnych – rozumie się przez to przepisy prawne zawarte w obowiązujących ustawach wraz z aktami wykonawczymi;
- 7) nieprzekraczalnej linii zabudowy – rozumie się przez to wyznaczoną na rysunku planu linię, wzdłuż której można usytuować ścianę budynku, z zakazem jej przekraczania w kierunku linii rozgraniczającej terenu o różnym przeznaczeniu; zakaz ten nie dotyczy elementów architektonicznych takich jak: balkon, wykusz, gzyms, okap dachu, rynna, rura spustowa, podokienniki, oraz innych detali wystroju architektonicznego; a także budowli;
- 8) przeznaczeniu podstawowym – rozumie się przez to określony w planie rodzaj przeznaczenia, które dominuje na danym terenie, o ile ustalenia szczegółowe nie stanowią inaczej, w przypadku terenów przeznaczonych pod

zabudowę obejmuje nie mniej niż 60% powierzchni użytkowej budynków zlokalizowanych na poszczególnych działkach budowlanych w danym terenie;

- 9) przeznaczeniu dopuszczalnym – rozumie się przez to określony w planie rodzaj przeznaczenia, które uzupełnia przeznaczenie podstawowe, o ile ustalenia szczegółowe nie stanowią inaczej, w przypadku terenów przeznaczonych pod zabudowę obejmuje nie więcej niż 40% powierzchni użytkowej budynków zlokalizowanych na poszczególnych działkach w danym terenie;
- 10) usługach nieuciążliwych – rozumie się przez to rodzaje działalności nie zakwalifikowane według przepisów odrębnych do przedsięwzięć mogących zawsze znacząco oddziaływać na środowisko lub mogących potencjalnie znacząco oddziaływać na środowisko, których prowadzenie nie może powodować poza granicami terenu, do którego inwestor posiada tytuł prawny przekroczenia obowiązujących dla tych terenów standardów środowiska – w tym norm dotyczących hałasu, wibracji, czystości powietrza, wód, ziemi;
- 11) usługach publicznych – rozumie się przez to obiekty usługowe realizowane jako inwestycje celu publicznego (urzędy organów władzy, administracji, sądów i prokuratury, szkół publicznych, a także publicznych: obiektów ochrony zdrowia, przedszkoli, domów opieki społecznej, placówek opiekuńczo-wychowawczych i obiektów sportowych), obiekty kultu religijnego oraz obiekty realizowane jako zadania własne samorządów terytorialnych;
- 12) działce budowlanej – rozumie się przez to działkę budowlaną stosownie do definicji zawartej w ustawie o planowaniu i zagospodarowaniu przestrzennym;
- 13) budynku mieszkalnym – rozumie się przez to budynek mieszkalny jednorodzinny zgodnie z przepisami odrębnymi;
- 14) powierzchni użytkowej – rozumie się przez to powierzchnię wszystkich pomieszczeń służących do zaspokojenia potrzeb związanych bezpośrednio z przeznaczeniem budynku lub jego wydzielonej części, na wszystkich kondygnacjach;
- 15) wskaźniku powierzchni zabudowy w stosunku do działki budowlanej – rozumie się przez to stosunek powierzchni zabudowy, jaką zajmują wszystkie budynki zlokalizowane na działce budowlanej do powierzchni tej działki;
- 16) dachu płaskim – rozumie się przez to dach o kącie nachylenia połaci dachowych nie większym niż 10°;
- 17) dachu wielospadowym – rozumie się przez to dach o minimum dwóch połaciach dachowych i kącie nachylenia połaci dachowych większym niż 10°;
- 18) adaptacji budynków – rozumie się przez to przeznaczenie budynków do zachowania, z możliwością ich remontu, modernizacji lub przebudowy; dopuszcza się rozbiórki budynków nie stanowiących zabytków w przypadku innych zamierzeń inwestora;
- 19) rozbudowie budynków – rozumie się przez to wszelkie przekształcenia budynków, w wyniku których następuje powiększenie ich kubatury, w tym również zmiana geometrii dachu;
- 20) reklamie – rozumie się przez to informacje wizualną polecającą towary lub usługi, a także szyldy i tablice informacyjne podmiotów gospodarczych;
- 21) reklamie wolnostojącej – rozumie się przez to samodzielny obiekt posadowiony na terenie, przeznaczony wyłącznie do ekspozycji napisów znaków graficznych i innych elementów dekoracyjnych o charakterze informacyjnym lub marketingowym;
- 22) szyldzie – rozumie się przez to tablicę zawierającą w treści wyłącznie: oznaczenie przedsiębiorcy, znaki firmowe, dane adresowe i określenie przedmiotu wykonywanej działalności, lokalizowaną w obrębie nieruchomości stanowiącej siedzibę podmiotu;
- 23) ogrodzeniu pełnym – rozumie się przez to ogrodzenie, w którym udział powierzchni ażurowej jest mniejszy niż 70%;
- 24) zabudowie o szczególnych wymaganiach architektonicznych – rozumie się przez to zabudowę, dla której obowiązuje opracowanie indywidualnych projektów budowlanych z uwzględnieniem detali architektonicznych oraz kolorystyki, sporządzonych przez osoby uprawnione do projektowania w specjalności architektonicznej bez ograniczeń oraz nałożenie na inwestora obowiązku zapewnienia nadzoru autorskiego nad jej realizacją.

2. Pojęcia i określenia użyte w planie, a nie zdefiniowane w niniejszym paragrafie, należy rozumieć w sposób zgodny z obowiązującymi przepisami prawa.

§ 4. W planie ustala się:

- 1) przeznaczenie terenów wraz z liniami rozgraniczającymi tereny o różnym przeznaczeniu i o różnych zasadach zagospodarowania;
- 2) zasady ochrony i kształtowania ładu przestrzennego;
- 3) zasady ochrony środowiska, przyrody i krajobrazu kulturowego;
- 4) zasady ochrony dziedzictwa kulturowego i zabytków oraz dóbr kultury współczesnej;
- 5) wymagania wynikające z potrzeb kształtowania przestrzeni publicznych;
- 6) parametry oraz wskaźniki kształtowania zabudowy oraz zagospodarowania terenu;
- 7) granice i sposoby zagospodarowania terenów lub obiektów podlegających ochronie, ustalonych na podstawie odrębnych przepisów;
- 8) szczegółowe zasady i warunki scalania oraz podziału nieruchomości;
- 9) szczególne warunki zagospodarowania terenów oraz ograniczenia w ich użytkowaniu, w tym zakaz zabudowy;
- 10) zasady modernizacji, rozbudowy i budowy systemu komunikacji i infrastruktury technicznej;
- 11) sposób i termin tymczasowego zagospodarowania, urządzania i użytkowania terenów;
- 12) stawki procentowe stanowiące podstawę ustalenia jednorazowej opłaty od wzrostu wartości nieruchomości.

§ 5. W planie nie ustala się granic i sposobów zagospodarowania terenów górniczych, a także obszarów szczególnego zagrożenia powodzią oraz obszarów osuwania się mas ziemnych, bowiem takie nie występują.

§ 6. 1. Rysunek planu określa podstawowe przeznaczenie terenów wydzielonych liniami rozgraniczającymi oraz warunki ich zabudowy i zagospodarowania.

2. Następujące oznaczenia graficzne na rysunku planu są obowiązującymi ustaleniami planu:

- 1) granice obszaru objętego planem;
- 2) linie rozgraniczające tereny o różnym przeznaczeniu lub o różnych zasadach zagospodarowania;
- 3) nieprzekraczalne linie zabudowy;
- 4) strefa ograniczeń w użytkowaniu i zabudowie wzdłuż linii elektroenergetycznych napowietrznych 15kV (pas szerokości 15,0);
- 5) obiekty i obszary w rejestrze i w ewidencji zabytków;
- 6) strefa ochrony wybranych elementów układu przestrzennego wsi Rossoszycy;
- 7) strefa ochrony ekspozycji obiektów zabytkowych i dominant pozytywnych;
- 8) osie widokowe;
- 9) strefa ochrony archeologicznej;
- 10) istniejące stanowisko archeologiczne;
- 11) pomnik przyrody;
- 12) zieleni izolacyjna;
- 13) szpalery i rzędy drzew do zachowania;
- 14) bezpośrednia strefa ochrony sanitarnej od cmentarza – 50,0 m;
- 15) pośrednia strefa ochrony sanitarnej od cmentarza – 150,0 m;
- 16) tereny zmeliorowane drenażem;
- 17) przeznaczenie terenów oznaczone symbolami.

3. Pozostałe oznaczenia na rysunku planu mają charakter informacyjny. Są to:

- 1) linie wymiarowe;
- 2) rowy otwarte;

- 3) stacje bazowe telefonii komórkowej;
- 4) orientacyjna granica obniżenia dolinnego rzeki Jadwichny;
- 5) godne naśladowania przykłady brył i elewacji budynków mieszkalnych;
- 6) orientacyjna lokalizacja kaplicy cmentarnej (obiekt w gminnej ewidencji zabytków);
- 7) kapliczka przydrożna;
- 8) proponowane linie podziału na działki budowlane.

Rozdział 2.

Przeznaczenie terenów oraz linie rozgraniczające tereny o różnym przeznaczeniu lub różnych zasadach zagospodarowania

§ 7. Na obszarze objętym planem wyznacza się:

- 1) tereny zabudowy mieszkaniowej jednorodzinnej, oznaczone na rysunku planu symbolami: **1MN, 2MN, 3MN, 9MN, 17MN i 18MN**, dla których ustala się:
 - a) przeznaczenie podstawowe: zabudowa mieszkaniowa jednorodzinna,
 - b) przeznaczenie dopuszczalne: zabudowa usługowa – usługi nieuciążliwe,
 - c) przeznaczenie służące działaniom polegającym na realizacji nowych budynków o funkcji zgodnej z przeznaczeniem podstawowym oraz dopuszczalnym, z niezbędnymi do ich funkcjonowania pomieszczeniami technicznymi, gospodarczymi i garażowymi, wolnostojącymi budynkami gospodarczymi i garażowymi oraz terenami zieleni, dojściami, dojazdami, miejscami postojowymi i obiektami infrastruktury technicznej;
- 2) tereny zabudowy mieszkaniowej jednorodzinnej, oznaczone na rysunku planu symbolami: **4MN, 5MN, 6MN, 7MN, 10MN, 11MN, 12MN, 14MN, 15MN i 16MN**, dla których ustala się:
 - a) przeznaczenie podstawowe: zabudowa mieszkaniowa jednorodzinna,
 - b) przeznaczenie dopuszczalne:
 - zabudowa usługowa – usługi nieuciążliwe,
 - adaptacja oraz ograniczona rozbudowa istniejącej zabudowy zagrodowej związanej z prowadzeniem gospodarstw rolnych i ogrodniczych, przy czym ograniczenie dotyczy wyłącznie zakazu rozbudowy obiektów budowlanych związanych z hodowlą zwierząt gospodarskich,
 - c) przeznaczenie służące działaniom polegającym na adaptacji istniejących budynków zgodnie z rysunkiem planu i ich rozbudowie oraz realizacji nowych budynków o funkcji zgodnej z przeznaczeniem podstawowym oraz dopuszczalnym, z niezbędnymi do ich funkcjonowania pomieszczeniami technicznymi, gospodarczymi i garażowymi, wolnostojącymi budynkami gospodarczymi i garażowymi oraz terenami zieleni, dojściami, dojazdami, miejscami postojowymi i obiektami infrastruktury technicznej;
- 3) tereny zabudowy mieszkaniowej jednorodzinnej, oznaczone na rysunku planu symbolami: **8MN, 13MN, 19MN, 20MN i 21MN**, dla których ustala się:
 - a) przeznaczenie podstawowe: zabudowa mieszkaniowa jednorodzinna,
 - b) przeznaczenie dopuszczalne: zabudowa usługowa – usługi nieuciążliwe,
 - c) przeznaczenie służące działaniom polegającym na adaptacji istniejących budynków zgodnie z rysunkiem planu i ich rozbudowie oraz realizacji nowych budynków o funkcji zgodnej z przeznaczeniem podstawowym oraz dopuszczalnym, z niezbędnymi do ich funkcjonowania pomieszczeniami technicznymi, gospodarczymi i garażowymi, wolnostojącymi budynkami gospodarczymi i garażowymi oraz terenami zieleni, dojściami, dojazdami, miejscami postojowymi i obiektami infrastruktury technicznej;
- 4) tereny zabudowy mieszkaniowo-usługowej, oznaczone na rysunku planu symbolami: **1MNU, 2MNU i 3MNU**, dla których ustala się:
 - a) przeznaczenie podstawowe: zabudowa mieszkaniowa jednorodzinna i zabudowa usługowa – usługi nieuciążliwe, w ramach którego na poszczególnych działkach budowlanych ustala się realizację co najmniej jedną z ww funkcji,

- b) przeznaczenie dopuszczalne: adaptacja oraz ograniczona rozbudowa istniejącej zabudowy zagrodowej związanej z prowadzeniem gospodarstw rolnych i ogrodnich, przy czym ograniczenie dotyczy wyłącznie zakazu rozbudowy obiektów budowlanych związanych z hodowlą zwierząt gospodarskich,
- c) przeznaczenie służące działaniom polegającym na adaptacji istniejących budynków zgodnie z rysunkiem planu i ich rozbudowie oraz realizacji nowych budynków o funkcji zgodnej z przeznaczeniem podstawowym, z niezbędnymi do ich funkcjonowania pomieszczeniami technicznymi, gospodarczymi i garażowymi, wolnostojącymi budynkami gospodarczymi i garażowymi oraz terenami zieleni, dojazdami, miejscami postojowymi i obiektami infrastruktury technicznej;
- 5) tereny zabudowy zagrodowej, oznaczone na rysunku planu symbolami: **1RM i 2RM**, dla których ustala się:
- a) przeznaczenie podstawowe: zabudowa zagrodowa związana z prowadzeniem gospodarstw rolnych i ogrodnich,
- b) przeznaczenie dopuszczalne: zabudowa usługowa – usługi nieuciążliwe,
- c) przeznaczenie służące działaniom polegającym na adaptacji istniejących budynków zgodnie z rysunkiem planu i ich rozbudowie oraz realizacji nowych budynków o funkcji zgodnej z przeznaczeniem podstawowym lub dopuszczalnym z niezbędnymi do ich funkcjonowania pomieszczeniami technicznymi, gospodarczymi i garażowymi, wolnostojącymi budynkami gospodarczymi i garażowymi oraz terenami zieleni, dojazdami, miejscami postojowymi i obiektami infrastruktury technicznej;
- 6) teren zabudowy usług publicznych, oznaczony na rysunku planu symbolem **1Uo**, dla którego ustala się:
- a) przeznaczenie podstawowe: zabudowa usługowa – usługi publiczne w zakresie usług oświaty,
- b) przeznaczenie dopuszczalne: zabudowa usługowa – inne nieuciążliwe usługi niepubliczne,
- c) przeznaczenie służące działaniom polegającym na adaptacji istniejących budynków zgodnie z rysunkiem planu i ich rozbudowie oraz na realizacji nowych budynków o funkcji zgodnej z przeznaczeniem podstawowym lub dopuszczalnym, z niezbędnymi do ich funkcjonowania pomieszczeniami technicznymi, gospodarczymi i garażowymi, wolnostojącymi budynkami gospodarczymi i garażowymi oraz terenami zieleni, dojazdami, miejscami postojowymi i obiektami infrastruktury technicznej;
- 7) teren zabudowy usług publicznych, oznaczony na rysunku planu symbolem **2Uk**, dla którego ustala się:
- a) przeznaczenie podstawowe: zabudowa usługowa – usługi publiczne w zakresie kultu religijnego: kościoł i kaplica,
- b) przeznaczenie dopuszczalne: zabudowa mieszkaniowa jednorodzinna – plebania z wydzielonym budynkiem chłodni dla potrzeb pochówków;
- c) przeznaczenie służące działaniom polegającym na adaptacji istniejących budynków zgodnie z rysunkiem planu i ich rozbudowie oraz na realizacji nowych budynków o funkcji zgodnej z przeznaczeniem podstawowym lub dopuszczalnym, z niezbędnymi do ich funkcjonowania pomieszczeniami technicznymi, gospodarczymi i garażowymi, wolnostojącymi budynkami gospodarczymi i garażowymi oraz terenami zieleni, dojazdami, miejscami postojowymi i obiektami infrastruktury technicznej;
- 8) teren zabudowy usług publicznych, oznaczony na rysunku planu symbolem **3Uk**, dla którego ustala się:
- a) przeznaczenie podstawowe: obiekt małej architektury w zakresie kultu religijnego (kapliczka przydrożna - krzyż),
- b) przeznaczenie służące działaniom polegającym na adaptacji istniejącego obiektu;
- 9) teren zabudowy usług publicznych, oznaczony na rysunku planu symbolem **4Ui**, dla którego ustala się:
- a) przeznaczenie podstawowe: zabudowa usługowa – usługi publiczne (Ochotnicza Straż Pożarna),
- b) przeznaczenie dopuszczalne: zabudowa usługowa – inne nieuciążliwe usługi niepubliczne,
- c) przeznaczenie służące działaniom polegającym na adaptacji istniejącego budynku zgodnie z rysunkiem planu i ich rozbudowie oraz na realizacji nowych budynków o funkcji zgodnej z przeznaczeniem podstawowym oraz dopuszczalnym, z niezbędnymi do ich funkcjonowania pomieszczeniami technicznymi, gospodarczymi i garażowymi oraz terenami zieleni, dojazdami, miejscami postojowymi i obiektami infrastruktury technicznej;
- 10) teren zabudowy usługowej, oznaczony na rysunku planu symbolem **5U**, dla którego ustala się:

- a) przeznaczenie podstawowe: zabudowa usługowa – usługi nieuciążliwe,
- b) przeznaczenie dopuszczalne: funkcja mieszkaniowa jednorodzinna,
- c) przeznaczenie służące działaniom polegającym na adaptacji istniejących budynków zgodnie z rysunkiem planu i ich rozbudowie oraz na realizacji nowych budynków o funkcji zgodnej z przeznaczeniem podstawowym i dopuszczalnym, z niezbędnymi do ich funkcjonowania pomieszczeniami technicznymi, gospodarczymi i garażowymi, wolnostojącymi budynkami gospodarczymi i garażowymi oraz terenami zieleni, dojazdami, dojazdami, miejscami postojowymi i obiektami infrastruktury technicznej;
- 11) teren zabudowy usługowej, oznaczony na rysunku planu symbolem **6U**, dla którego ustala się:
- a) przeznaczenie podstawowe: zabudowa usługowa – usługi nieuciążliwe,
- b) przeznaczenie dopuszczalne:
- zabudowa magazynowo – składowa,
 - funkcja mieszkaniowa jednorodzinna,
- c) przeznaczenie służące działaniom polegającym na adaptacji istniejących budynków zgodnie z rysunkiem planu i ich rozbudowie oraz na realizacji nowych budynków o funkcji zgodnej z przeznaczeniem podstawowym oraz dopuszczalnym, z niezbędnymi do ich funkcjonowania pomieszczeniami technicznymi, gospodarczymi i garażowymi, wolnostojącymi budynkami gospodarczymi i garażowymi oraz terenami zieleni, dojazdami, dojazdami, miejscami postojowymi i obiektami infrastruktury technicznej;
- 12) teren zabudowy usługowej, oznaczony na rysunku planu symbolem **7U**, dla którego ustala się:
- a) przeznaczenie podstawowe: zabudowa usługowa – usługi nieuciążliwe,
- b) przeznaczenie służące realizacji nowego budynku w strefie ochrony ekspozycji obiektów zabytkowych i dominant pozytywnych, o funkcji zgodnej z przeznaczeniem podstawowym z niezbędnymi do jego funkcjonowania pomieszczeniami technicznymi, gospodarczymi i garażowymi oraz terenami zieleni, dojazdami, dojazdami, miejscami postojowymi i obiektami infrastruktury technicznej;
- 13) teren zabudowy usługowej, oznaczony na rysunku planu symbolem **8U**, dla którego ustala się:
- a) przeznaczenie podstawowe: zabudowa usługowa związana z obsługą ruchu komunikacyjnego typu stacja paliw, usługi handlu i gastronomii, parking,
- b) przeznaczenie dopuszczalne: usługi hotelowe,
- c) przeznaczenie służące realizacji nowych budynków o funkcji zgodnej z przeznaczeniem podstawowym i dopuszczalnym, z niezbędnymi do ich funkcjonowania pomieszczeniami technicznymi, gospodarczymi i garażowymi oraz terenami zieleni, dojazdami, dojazdami, miejscami postojowymi i obiektami infrastruktury technicznej;
- 14) teren zabudowy usługowej, oznaczony na rysunku planu symbolem **9U**, dla którego ustala się:
- a) przeznaczenie podstawowe: zabudowa usługowa – usługi nieuciążliwe,
- b) przeznaczenie służące działaniom polegającym na adaptacji istniejącego budynku zgodnie z rysunkiem planu i jego rozbudowie oraz na realizacji nowych budynków o funkcji zgodnej z przeznaczeniem podstawowym, z niezbędnymi do ich funkcjonowania pomieszczeniami technicznymi, gospodarczymi i garażowymi, wolnostojącymi budynkami gospodarczymi i garażowymi oraz terenami zieleni, dojazdami, dojazdami, miejscami postojowymi i obiektami infrastruktury technicznej;
- 15) teren zabudowy produkcyjno – usługowej składów i magazynów, oznaczony na rysunku planu symbolem **1PU**, dla którego ustala się:
- a) przeznaczenie podstawowe: zabudowa produkcyjno – usługowa, składów i magazynów,
- b) przeznaczenie służące działaniom polegającym na adaptacji istniejących budynków zgodnie z rysunkiem planu i jego rozbudowie oraz na realizacji nowych budynków o funkcji zgodnej z przeznaczeniem podstawowym, z niezbędnymi do ich funkcjonowania pomieszczeniami technicznymi, gospodarczymi i garażowymi, wolnostojącymi budynkami gospodarczymi i garażowymi oraz terenami zieleni, dojazdami, dojazdami, miejscami postojowymi i obiektami infrastruktury technicznej,
- c) dopuszcza się zmianę sposobu użytkowania istniejącego obiektu młyna do funkcji wyłącznie usługowej;

- 16) teren zabudowy produkcyjno – usługowej, składów i magazynów, oznaczony na rysunku planu symbolem **2PU**, dla którego ustala się:
- a) przeznaczenie podstawowe: zabudowa produkcyjno – usługowa, składów i magazynów,
 - b) przeznaczenie służące realizacji nowych budynków o funkcji zgodnej z przeznaczeniem podstawowym, z niezbędnymi do ich funkcjonowania pomieszczeniami technicznymi, gospodarczymi i garażowymi, wolnostojącymi budynkami gospodarczymi i garażowymi oraz terenami zieleni, dojazdami, miejscami postojowymi i obiektami infrastruktury technicznej;
- 17) teren zabudowy produkcyjno – usługowej, składów i magazynów, oznaczony na rysunku planu symbolem **3PU**, dla którego ustala się:
- a) przeznaczenie podstawowe: zabudowa produkcyjno – usługowa, składów i magazynów,
 - b) przeznaczenie dopuszczalne: adaptacja istniejących stacji bazowych telefonii komórkowej,
 - c) przeznaczenie służące działaniom polegającym na adaptacji istniejących budynków zgodnie z rysunkiem planu i ich rozbudowie oraz na realizacji nowych budynków o funkcji zgodnej z przeznaczeniem podstawowym, z niezbędnymi do ich funkcjonowania pomieszczeniami technicznymi, gospodarczymi i garażowymi, wolnostojącymi budynkami gospodarczymi i garażowymi oraz terenami zieleni, dojazdami, miejscami postojowymi i obiektami infrastruktury technicznej;
- 18) teren cmentarza, oznaczony na rysunku planu symbolem **1ZC**, dla którego ustala się:
- a) przeznaczenie podstawowe: cmentarz grzebalny,
 - b) przeznaczenie dopuszczalne: realizacja obiektów małej architektury i urządzeń związanych z funkcją cmentarza,
 - c) przeznaczenie dopuszczalne: adaptacja i ochrona istniejącej kaplicy cmentarnej, stanowiącej zabytek gminny oraz realizacja nowych urządzeń związanych z funkcjonowaniem cmentarza, tj.: wolnostojących pomników, krzyży oraz obiektów małej architektury, nie będących elementami grobów, zieleni urządzonej i izolacyjnej, ciągów pieszych, placów oraz punktów czerpania wody;
- 19) tereny lasów, oznaczone na rysunku planu symbolami: **1ZL, 2ZL, 3ZL i 4ZL**, dla których ustala się przeznaczenie podstawowe:
- a) przeznaczenie podstawowe – lasy,
 - b) przeznaczenie dopuszczalne – obiekty i urządzenia służące prowadzeniu gospodarki leśnej, ścieżki piesze i rowerowe oraz powiązane z nimi urządzenia rekreacji ogólnodostępnej;
- 20) tereny rolne, oznaczone na rysunku planu symbolami: **1R, 2R, 3R, 4R i 6R**, dla których ustala się przeznaczenie podstawowe: tereny upraw rolnych;
- 21) teren rolny, oznaczony na rysunku planu symbolem **5R**, dla którego ustala się:
- a) przeznaczenie podstawowe: teren upraw rolnych,
 - b) przeznaczenie dopuszczalne: adaptacja oraz rozbudowa istniejącej zabudowy zagrodowej związanej z prowadzeniem gospodarstw rolnych i ogrodniczych z niezbędnymi do jej funkcjonowania pomieszczeniami technicznymi, gospodarczymi i garażowymi, wolnostojącymi budynkami gospodarczymi i garażowymi oraz terenami zieleni, dojazdami, miejscami postojowymi i obiektami infrastruktury technicznej;
- 22) teren rolny z przewagą użytków zielonych, oznaczony na rysunku planu symbolem **1R-Rz**, dla którego ustala się:
- a) przeznaczenie podstawowe: tereny upraw rolnych z dominacją trwałych użytków zielonych,
 - b) przeznaczenie dopuszczalne: adaptacja oraz rozbudowa istniejącej zabudowy zagrodowej związanej z prowadzeniem gospodarstw rolnych i ogrodniczych z niezbędnymi do jej funkcjonowania pomieszczeniami technicznymi, gospodarczymi i garażowymi, wolnostojącymi budynkami gospodarczymi i garażowymi oraz terenami zieleni, dojazdami, miejscami postojowymi i obiektami infrastruktury technicznej;
- 23) tereny rolne z przewagą użytków zielonych, oznaczone na rysunku planu symbolem **2R-Rz**, dla którego ustala się podstawowe i wyłączne przeznaczenie: tereny upraw rolnych z dominacją trwałych użytków zielonych;

- 24) tereny wód powierzchniowych, oznaczone na rysunku planu symbolem **1WS**, dla którego ustala się:
- przeznaczenie podstawowe: wody powierzchniowe – rzeka Jadwiczna,
 - przeznaczenie dopuszczalne:
 - lokalizacja budowli i urządzeń związanych z gospodarką wodami opadowymi oraz ochroną przeciwpowodziową,
 - lokalizacja przepustów i przejazdów,
 - zachowanie naturalnego koryta rzeki Jadwichny i utrzymanie naturalnego charakteru jej brzegów; dopuszcza się ingerencję w koryto i brzegi rzeki wyłącznie w związku z pracami przeciwpowodziowymi;
- 25) teren wód powierzchniowych, oznaczony na rysunku planu symbolem **2WS**, dla którego ustala się:
- przeznaczenie podstawowe: wody powierzchniowe – staw na rzece Jadwicznej,
 - przeznaczenie dopuszczalne:
 - lokalizacja budowli i urządzeń związanych z gospodarką wodami opadowymi oraz ochroną przeciwpowodziową,
 - lokalizacja przepustów i przejazdów;
- 26) teren zieleni nieurządzonej do naturalnej sukcesji, oznaczony na rysunku planu symbolem **1ZN**, dla którego ustala się wyłączne przeznaczenie – pozostawienie w stanie naturalnym dotychczasowej roślinności z zakazem jakiegokolwiek zabudowy;
- 27) teren gospodarki wodnej, oznaczony na rysunku planu symbolem **1WZ**, dla którego ustala się: przeznaczenie służące działaniom polegającym na adaptacji istniejącego oraz realizacji nowego obiektu i urządzeń infrastruktury technicznej w zakresie zaopatrzenia w wodę;
- 28) tereny urządzeń elektroenergetycznych, oznaczone na rysunku planu symbolami: **1EE, 2EE, 3EE, 4EE, 5EE, 6EE, 7EE i 8EE**, dla których ustala się: przeznaczenie służące działaniom polegającym na adaptacji istniejących oraz realizacji nowych stacji transformatorowych 15/0,4 kV;
- 29) teren obsługi komunikacji, oznaczony na rysunku planu symbolem **1KS**, dla którego określa się:
- przeznaczenie podstawowe: stacja paliw płynnych i gazowych,
 - przeznaczenie dopuszczalne: zabudowa usługowa w zakresie handlu i małej gastronomii,
 - przeznaczenie służące realizacji budynku o funkcji zgodnej z wydanym pozwoleniem na budowę z niezbędnymi do jego funkcjonowania pomieszczeniami technicznymi i gospodarczymi oraz terenami zieleni, dojazdami, dojazdami, miejscami postojowymi i obiektami infrastruktury technicznej,
 - zakaz dalszej rozbudowy, dopuszczalna jest tylko przebudowa;
- 30) teren obsługi komunikacji, oznaczony na rysunku planu symbolem **2KS**, dla którego określa się:
- przeznaczenie podstawowe: parking,
 - przeznaczenie dopuszczalne: lokalizacja ruchomych pojemników na odpady z cementarza,
 - przeznaczenie służące działaniom polegającym na realizacji miejsc postojowych wraz z niezbędnymi do ich funkcjonowania terenami zieleni, dojazdami, dojazdami i obiektami infrastruktury technicznej;
- 31) tereny komunikacji, oznaczone na rysunku planu symbolami: **1KDG, 2KDG, 1KDL, 2KDL, 3KDL, 4KDL, 5KDL, 6KDL, 7KDL, 8KDL, 9KDL, 1KDD, 2KDD, 3KDD, 4KDD, 5KDD, 6KDD, 7KDD, 8KDD, 9KDD i 10KDD**, dla których ustala się:
- przeznaczenie podstawowe: drogi publiczne, w ramach którego ustala się zachowanie, z możliwością przebudowy i rozbudowy istniejących dróg publicznych wraz z urządzeniami związanymi z ich obsługą,
 - przeznaczenie dopuszczalne: realizacja urządzeń i sieci infrastruktury technicznej,
- 32) tereny komunikacji, oznaczone na rysunku planu symbolami: **1KDW, 2KDW i 3KDW**, dla których ustala się:
- przeznaczenie podstawowe: drogi wewnętrzne (niepubliczne) stanowiące obsługę terenów upraw rolnych,
 - przeznaczenie dopuszczalne: realizacja urządzeń i sieci infrastruktury technicznej;

33) teren komunikacji, oznaczony na rysunku planu symbolem **IKDx**, dla którego ustala się:

- a) przeznaczenie podstawowe: ciąg pieszo-jezdny,
- b) przeznaczenie dopuszczalne: realizacja urządzeń i sieci infrastruktury technicznej oraz zieleni.

§ 8. Przebieg linii rozgraniczających tereny o różnym przeznaczeniu lub różnych zasadach zagospodarowania określa się na rysunku planu poprzez zwymiarowanie.

Rozdział 3.

Zasady ochrony i kształtowania ład przestrzennego

§ 9. Na obszarze objętym planem określa się elementy zagospodarowania przestrzennego:

- 1) wymagające ukształtowania – tereny zabudowy mieszkaniowej jednorodzinnej oznaczone na rysunku planu symbolami: 1MN, 2MN, 3MN, 9MN, 17MN i 18MN, tereny zabudowy usługowej oznaczone na rysunku planu symbolami: 7U i 8U oraz teren zabudowy produkcyjno-usługowej, składów i magazynów oznaczony na rysunku planu symbolem 2PU;
- 2) wymagające kontynuacji procesu kształtowania i uzupełnienia funkcji – tereny w znacznym stopniu zainwestowane obejmujące: – tereny zabudowy mieszkaniowej jednorodzinnej oznaczone na rysunku planu symbolami: 4MN, 5MN, 6MN, 7MN, 8MN, 10MN, 12MN, 14MN, 15MN, 16MN, 19MN, 20MN i 21MN, tereny zabudowy mieszkaniowo-usługowej oznaczone na rysunku planu symbolami: 1MNU, 2MNU i 3MNU, teren zabudowy usługowej oznaczony na rysunku planu symbolem 6U, tereny zabudowy produkcyjno-usługowej, składów i magazynów oznaczone na rysunku planu symbolami: 1PU i 3PU oraz teren obsługi komunikacji oznaczony na rysunku planu symbolem 1KS i 2KS.

§ 10. Na obszarze objętym planem ustala się ogólne warunki zabudowy i zagospodarowania terenu:

- 1) obowiązek zagospodarowania terenu i kształtowania zabudowy usługowej w sposób umożliwiający bezkolizyjne korzystanie przez osoby niepełnosprawne;
- 2) dopuszcza się realizację przepustów i przejazdów nad rowami;
- 3) dla budynków nowych i istniejących usytuowanych na tej samej działce budowlanej obowiązek:
 - a) stosowania ujednoliconych materiałów wykończeniowych elewacji i materiałów dekarских,
 - b) utrzymania kolorystyki ścian budynków z przewagą barw jasnych i pastelowych zharmonizowanych z kolorystyką budynków sąsiednich;
- 4) zakaz wyodrębniania innym kolorem części elewacji budynku, w której mieści się funkcja usługowa;
- 5) zakaz stosowania na elewacjach budynków mieszkalnych okładzin z blachy falistej, blachy trapezowej i tworzyw sztucznych (typu siding);
- 6) w kształtowaniu zabudowy, w szczególności na terenach z przewagą istniejącej zabudowy, zaleca się stosowanie zasady nawiązania do pozytywnych przykładów architektury budynków mieszkalnych oznaczonych informacyjnie na rysunku planu.

§ 11. Na obszarze objętym planem w zakresie umieszczania reklam ustala się:

- 1) zakaz lokalizowania reklam wolnostojących, z zastrzeżeniem pkt 6;
- 2) zakaz umieszczania reklam:
 - a) na ogrodzeniach kościoła i cmentarza,
 - b) na drzewach i w zasięgu ich koron,
 - c) na budowlach i urządzeniach infrastruktury technicznej,
 - d) w miejscach i w sposób zastrzeżony dla znaków drogowych lub w sposób utrudniający ich odczytanie;
- 3) zasady umieszczania reklam lokalizowanych na budynkach:
 - a) obowiązek umieszczania w przestrzeni parteru,
 - b) maksymalna powierzchnia reklamowa 2,0 m²,
 - c) obowiązek dostosowania kompozycji, kolorystyki oraz grafiki reklam do kompozycji architektonicznej i charakteru elewacji budynku,

- d) reklamy umieszczane na ścianach nie mogą przesłaniać okien oraz detali architektonicznych i innych charakterystycznych elementów ściany;
- 4) zakaz umieszczania reklam o jaskrawej kolorystyce, odbijających światło, odblaskowych, projekcji świetlnych, ze światłem pulsującym lub błyskowym;
- 5) dopuszcza się lokalizację reklam na ogrodzeniach od strony dróg publicznych o maksymalnej powierzchni 2,0 m²;
- 6) dopuszcza się na terenach oznaczonych na rysunku planu symbolami: IKS, 8U, 1PU, 2PU i 3PU lokalizowanie reklam wolnostojących o maksymalnej powierzchni reklamowej 4,0 m² i o maksymalnej wysokości 8,0 m.

§ 12. Na obszarze objętym planem w zakresie realizacji ogrodzeń od strony przestrzeni publicznej z zastrzeżeniem ustaleń szczegółowych, ustala się następujące zasady:

- 1) obowiązek realizacji ogrodzeń od strony ulic w liniach rozgraniczających; dopuszcza się ich miejscowe wycofanie w głąb działki w przypadku konieczności ominięcia przeszkód (np. drzew, urządzeń infrastruktury technicznej, itp.) oraz w miejscach usytuowania bram wjazdowych;
- 2) maksymalna wysokość ogrodzeń – 1,8 m od poziomu terenu;
- 3) maksymalna wysokość podmurówki – 30 % wysokości ogrodzenia, przy czym zakazuje się realizację podmurówek w strefach zadrzewień i w bezpośrednim sąsiedztwie drzew; w takich przypadkach dopuszcza się wyłącznie punktowe fundamentowanie konstrukcji ogrodzenia;
- 4) zakaz realizacji ogrodzeń z wielkogabarytowych, prefabrykowanych elementów betonowych oraz blachy;
- 5) zakaz ogrodzeń pełnych;
- 6) dopuszcza się ogrodzenia w formie żywoplotu.

§ 13. Dla terenów i działek w zależności od ich przeznaczenia, z zastrzeżeniem ustaleń szczegółowych, ustala się zasady wydzielania miejsc postojowych oraz zasady ich bilansowania:

- 1) obowiązek bilansowania miejsc postojowych w ramach własnej nieruchomości;
- 2) w przypadku braku możliwości zabezpieczenia odpowiedniej liczby miejsc postojowych w ramach własnej nieruchomości, dopuszcza się ich bilansowanie w ramach całego terenu oznaczonego symbolem oraz w terenach dróg publicznych i parkingach ogólnodostępnych;
- 3) w ramach ustalonej liczby miejsc postojowych, z zastrzeżeniem ustaleń szczegółowych, obowiązek zapewnienia miejsc przeznaczonych na parkowanie pojazdów zaopatrzonych w kartę parkingową, zgodnie z przepisami odrębnymi.

Rozdział 4.

Zasady ochrony środowiska, przyrody i krajobrazu kulturowego

§ 14. Na obszarze objętym planem występuje pomnik przyrody – *dąb szypulkowy* o obwodzie 562 cm rosnący na gruntach prywatnych (dz. ewid. nr 472), objęty ochroną prawną na mocy przepisów o ochronie przyrody.

§ 15. Dla obszaru objętego planem ustala się zasady ochrony środowiska, przyrody i krajobrazu kulturowego:

- 1) zakaz realizowania przedsięwzięć mogących zawsze znacząco oddziaływać na środowisko lub mogących potencjalnie znacząco oddziaływać na środowisko w rozumieniu przepisów odrębnych, za wyjątkiem przedsięwzięć realizowanych na:
 - a) terenie zabudowy usługowej oznaczonym na rysunku planu symbolem 8U,
 - b) terenach produkcyjno – usługowych, składów i magazynów oznaczonych na rysunku planu symbolami: 2PU i 3PU,
 - c) terenie obsługi komunikacji oznaczonym na rysunku planu symbolem IKS;
- 2) zakaz określony w pkt 1 nie dotyczy inwestycji realizujących cele publiczne, w tym również w zakresie telekomunikacji i łączności publicznej oraz inwestycji realizowanych na rzecz obronności i bezpieczeństwa państwa;
- 3) obowiązek zachowania z dopuszczeniem naturalnej sukcesji istniejących cennych siedlisk roślinnych na terenie oznaczonym na rysunku planu symbolem IZN z jednoczesnym zakazem realizacji żadnych inwestycji;
- 4) obowiązek zachowania i ochrony wszystkich rowów otwartych stanowiących odbiorniki wód deszczowych;

- 5) obowiązek zapewnienia pasa gruntu o szerokości minimum 1,5 m wolnego od trwałych naniesień i nasadzeń od terenów wód powierzchniowych oraz rowów otwartych;
- 6) obowiązek rozwiązywania kolizji systemów komunikacji i infrastruktury technicznej z terenami wód powierzchniowych oraz z rowami otwartymi zgodnie z przepisami odrębnymi;
- 7) obowiązek przestrzegania standardów emisji do granic terenu, do którego inwestor nabył tytuł prawny, przy czym obowiązek ten nie dotyczy inwestycji celu publicznego z zakresu łączności publicznej;
- 8) uciążliwość prowadzonej działalności usługowej i produkcyjno-usługowej w stosunku do funkcji terenów przyległych nie może wykraczać poza nieruchomość, do której inwestor nabył tytuł prawny;
- 9) zakaz tworzenia stałych składowisk i miejsc czasowego gromadzenia wszelkich rodzajów odpadów;
- 10) zakaz wprowadzania nie oczyszczonych ścieków do wód powierzchniowych lub do gruntu, utrzymywania otwartych kanałów ściekowych, gromadzenia odpadów na terenie działek poza pojemnikami na odpady stałe zgodnie z obowiązującymi przepisami, emisji zanieczyszczeń powietrza ponad dopuszczalne normy oraz powodowania przekroczenia dopuszczalnego poziomu wibracji;
- 11) zakaz lokalizowania, na terenach o podstawowej funkcji mieszkaniowej, z wyłączeniem terenu zabudowy zagrodowej, nowych budynków, budowli i urządzeń oraz prowadzenia działalności usługowo-gospodarczej mogących powodować emisję zanieczyszczeń o charakterze odorowym;
- 12) ustala się, zgodnie z przepisami z zakresu ochrony środowiska, następujące rodzaje terenów podlegających ochronie akustycznej:
 - a) dla terenów oznaczonych na rysunku planu symbolami: 1MN, 2MN, 3MN, 4MN, 5MN, 6MN, 7MN, 8MN, 9MN, 10MN, 11MN, 12MN, 13MN, 14MN, 15MN, 16MN, 17MN, 18MN, 19MN, 20MN i 21MN oraz 2Uk w części obejmującej plebanię, ustala się kryteria akustyczne jak dla terenów zabudowy mieszkaniowej jednorodzinnej,
 - b) dla terenów oznaczonych na rysunku planu symbolami: 1RM, 2RM, 5R i 1R-Rz, ustala się kryteria akustyczne jak dla terenów zabudowy zagrodowej,
 - c) dla terenów oznaczonych na rysunku planu symbolami: 6U, 1MNU, 2MNU i 3MNU, ustala się kryteria akustyczne jak dla terenów zabudowy mieszkaniowo-usługowej,
 - d) dla terenu oznaczonego na rysunku planu symbolem 1Uo, ustala się kryteria akustyczne jak dla terenów zabudowy związanej ze stałym lub czasowym pobytem dzieci i młodzieży,
 - e) dla terenu oznaczonego na rysunku planu symbolem 5U, ustala się kryteria akustyczne jak dla terenów pod szpitale i domy opieki społecznej,
 - f) pozostałe tereny określone w niniejszym planie miejscowym nie są klasyfikowane akustycznie.

Rozdział 5.

Zasady ochrony dziedzictwa kulturowego i zabytków oraz dóbr kultury współczesnej

§ 16. 1. Na obszarze objętym planem znajdują się obiekty zabytkowe (wymienione w tabeli poniżej) wpisane do rejestru zabytków oraz wpisane do wojewódzkiej i gminnej ewidencji zabytków, objęte ochroną prawną na mocy przepisów o ochronie zabytków i opiece nad zabytkami.

Lp	Adres	Obiekt	Nr rejestru	Wojewódzka ewidencja zabytków	Gminna ewidencja zabytków
1.	ul. Kościelna	Kościół par. p.w. św. Wawrzyńca	51/A	x	x
2.	ul. Kościelna	Otoczenie kościoła w granicach ogrodzenia przykościelnego		x	x
3.	ul. Cmentarna	Cmentarz z zadrzewieniem		x	x
4.	ul. Cmentarna	Kaplica cmentarna		x	x

2. Wykorzystanie na cele użytkowe zabytku wpisanego do rejestru zabytków może się odbywać wyłącznie w sposób zapewniający trwałe zachowanie jego wartości, a wszelkie działania przy zabytku wpisanym do rejestru wymagają postępowania zgodnie z przepisami odrębnymi w zakresie ochrony zabytków.

3. Obiekty wpisane do wojewódzkiej i gminnej ewidencji zabytków plan przewiduje do trwałej adaptacji, z zachowaniem charakterystycznych dla lokalnej tradycji budowlanej form i faktur oraz kompozycji w następujący sposób:

- 1) istniejący cmentarz przewidziany jest do trwałej adaptacji z zachowaniem tradycyjnych dla miejsca form i faktur: adaptacja powinna się odbywać na zasadach zapewniających zachowanie istotnych dla miejscowej tradycji form architektonicznych, proporcji, detalu, materiałów i faktur wypraw zewnętrznych dotyczących kaplicy cmentarnej i ogrodzenia;
- 2) wszelkie zmiany w otoczeniu i sąsiedztwie cmentarza, których charakter może mieć wpływ na ekspozycyjne walory zabytków – przebudowa istniejących i budowa nowych obiektów, a także sposób zagospodarowania przestrzeni nie mogą pogorszyć stanu zachowania obiektu ani naruszać jego wartości, w tym kompozycyjnych;
- 3) cmentarz w układzie, a także w sposobie kompozycji, powinien stanowić harmonijnie zakomponowaną całość z istniejącymi elementami historycznymi (ogrodzenie, kaplica, oś widokowa).

§ 17.1 W granicach obszaru objętego planem wyznacza się obiekty i obszary w rejestrze i ewidencji obejmujące elementy wyszczególnione w § 16 ust.1. Na tych obszarach, oprócz ustaleń określonych w § 16, obowiązuje także:

- 1) zakaz sytuowania wolnostojących znaków informacyjno-plastycznych i reklam;
- 2) należy dostosować do charakteru i funkcji miejsca lokalizację i formę obiektów małej architektury, kształtowanie zieleni urządzonej, rozmieszczenie i rodzaj oświetlenia oraz kolorystykę ogrodzenia.

2. Dla zachowania i ochrony niektórych elementów układu przestrzennego wsi Rossoszycza wyznacza się strefę ochrony wybranych elementów układu przestrzennego wsi, w szczególności przebieg i parametry ulic: Kościelnej, Stawowej, Strażackiej, Cmentarnej i odcinka ulicy Warckiej, a także charakterystyczny dla wsi Rossoszycza staw na rzece Jadwichnie wraz z fragmentem doliny rzeki. Zasięg strefy jest oznaczony na rysunku planu.

1) ochrona, o której mowa w ust. 2 obejmuje zachowanie i ukształtowanie:

- a) podstawowych cech rozplanowania ciągów ulicznych,
- b) szpalerów drzew wzdłuż ulic,
- c) linie zabudowy,
- d) godne naśladowania wybrane przykłady brył, skali i elewacji frontowych domów mieszkalnych (ulica Kościelna – domy wg rysunku planu),
- e) stawu na rzece Jadwichnie oraz terenów rolnych z przewagą użytków zielonych w obniżeniu dolinnym rzeki Jadwichny;

2) w strefie, o której mowa w punkcie 1, ustala się:

- a) utrzymanie dotychczasowej skali gabarytów zabudowy mieszkaniowej, a w budowie nowych i rozbudowie – zachowanie maksymalnie 300 m² powierzchni zabudowy jednego budynku,
- b) utrzymanie dotychczasowych podziałów nieruchomości,
- c) utrzymanie otwartego charakteru wzdłuż doliny rzeki Jadwichny i stawu.

3. Wyznacza się strefę ekspozycji obiektów zabytkowych i dominant pozytywnych obejmującej otwarcia widokowe na pozytywne elementy o cechach zabytkowych i dominanty architektoniczne (wieżę kościoła parafialnego) oraz osie widokowe w ulicach Kościelnej i Cmentarnej. W granicach strefy ustala się:

- 1) zakaz lokalizowania budynków oraz innych obiektów i urządzeń budowlanych, które będą zakłócać otwarcia widokowe na zabytkowe obiekty i obszary oraz takich, które będą tworzyć konkurencyjne dominanty wysokościowe;
- 2) zakaz nasadzeń zwartych zespołów zieleni wysokiej, które przesłaniałyby widok na wieżę kościelną jako pozytywną dominantę architektoniczną;
- 3) nakaz cięć pielęgnacyjnych istniejącego drzewostanu celem odsłonięcia widoku wieży kościelnej.

4. W granicach obszaru objętego planem ustala się strefę ochrony archeologicznej dla ochrony stanowiska archeologicznego, oznaczonego na rysunku planu „Rossoszycza 4” (Nr 31 na arkuszu AZP 67- 44):

- 1) punkt osadniczy kultury łużyckiej, chronologia nieokreślona;
- 2) punkt osadniczy kultury polskiej, średniowiecze;
- 3) punkt osadniczy kultury polskiej, XVII-XVIII w.

5. W strefie ochrony archeologicznej nakazuje się – w przypadku inwestycji związanych z realizacją robót ziemnych – prowadzenie ratowniczych badań archeologicznych o charakterze nadzoru.

Rozdział 6.

Wymagania wynikające z potrzeb kształtowania przestrzeni publicznych

§ 18. 1. Na obszarze objętym planem nie wyznacza się obszarów przestrzeni publicznej w rozumieniu przepisów ustawy z dnia 27 marca 2003 r. o planowaniu i zagospodarowaniu przestrzennym, w związku z czym plan nie zawiera ustaleń w tym zakresie.

2. Na obszarze objętym planem dla przestrzeni publicznych, do których zaliczono tereny komunikacji, oznaczone na rysunku planu symbolami: 1KDG, 2KDG, 1KDL, 2KDL, 3KDL, 4KDL, 5KDL, 6KDL, 7KDL, 8KDL, 9KDL, 1KDD, 2KDD, 3KDD, 4KDD, 5KDD, 6KDD, 7KDD, 8KDD, 9KDD i 10KDD, ustala się zakaz lokalizacji obiektów tymczasowych.

Rozdział 7.

Zasady kształtowania zabudowy oraz wskaźniki zagospodarowania terenu

§ 19. Dla terenów oznaczonych na rysunku planu symbolami: 1MN, 2MN, 3MN, 9MN, 17MN i 18MN, ustala się zasady, parametry i wskaźniki kształtowania zabudowy oraz zagospodarowania terenu:

- 1) lokalizacja zabudowy zgodnie z nieprzekraczalnymi liniami zabudowy wyznaczonymi na rysunku planu;
- 2) realizacja nowej zabudowy po spełnieniu warunków:
 - a) dla budynków mieszkalnych:
 - wysokość: maksymalnie 9,0 m,
 - liczba kondygnacji nadziemnych: maksymalnie 2,
 - dach: wielospadowy, z zaleceniem naczółków o symetrycznym kącie nachylenia połaci dachowych w przedziale 15° - 45°,
 - kierunek głównej kalenicy: prostopadły lub równoległy do drogi publicznej, z której odbywa się obsługa komunikacyjna,
 - b) dla budynków: usługowych, gospodarczych i garażowych:
 - wysokość: maksymalnie 6,0 m,
 - liczba kondygnacji nadziemnych: 1,
 - dach: wielospadowy o symetrycznym kącie nachylenia połaci dachowych w przedziale 10°- 40°;
- 3) dopuszcza się zabudowę na istniejących działkach o minimalnej szerokości frontu – 14,0 m;
- 4) dopuszcza się usytuowanie budynków mieszkalnych przy granicy działki tylko w sytuacji, gdy szerokość działki jest równa lub mniejsza od 16,0 m;
- 5) dopuszcza się usytuowanie budynków usługowych, gospodarczych i garażowych przy bocznych granicach działek maksymalnie na 30 % ich długości;
- 6) dopuszcza się dachy jednospadowe, o kącie nachylenia połaci dachowych w przedziale 5° – 35° dla budynków usytuowanych bezpośrednio przy granicy z sąsiednią działką budowlaną;
- 7) dopuszcza się łączenie funkcji: mieszkaniowej, usługowej, garażowej i gospodarczej w ramach jednego budynku; obowiązują wtedy parametry jak dla budynków mieszkalnych;
- 8) maksymalny wskaźnik powierzchni zabudowy w stosunku do powierzchni działki budowlanej – 0,30;
- 9) minimalny wskaźnik intensywności zabudowy w stosunku do powierzchni działki budowlanej – 0,1;
- 10) maksymalny wskaźnik intensywności zabudowy w stosunku do powierzchni działki budowlanej – 0,6;
- 11) minimalny udział powierzchni biologicznie czynnej w stosunku do powierzchni działki budowlanej – 50%;
- 12) zasady podziału nieruchomości – możliwość dokonywania podziałów na nowe działki budowlane przy zachowaniu parametrów:
 - a) dla terenów oznaczonych na rysunku planu symbolami: 1MN, 2MN, 3MN i 9MN:
 - minimalna powierzchnia nowo wydzielonej działki budowlanej – 800,0 m²,

- minimalna szerokość frontu nowo wydzielonej działki budowlanej – 20,0 m,
 - dopuszcza się 10 % tolerancję dla ww. parametrów,
 - kąt nachylenia linii podziałów w stosunku do pasa drogowego – 90°,
- b) dla terenów oznaczonych na rysunku planu symbolami: 17MN i 18MN:
- minimalna powierzchnia nowo wydzielonej działki budowlanej – 1200,0 m²,
 - minimalna szerokość frontu nowo wydzielonej działki budowlanej – 25,0 m,
 - dopuszcza się 10 % tolerancję in plus dla ww. parametrów,
 - kąt nachylenia linii podziałów w stosunku do pasa drogowego w przedziale 75° – 105°,
- 13) obowiązek zabezpieczenia odpowiedniej liczby miejsc postojowych:
- a) dla funkcji mieszkaniowej – minimum 1 miejsce postojowe na 1 lokal mieszkalny,
 - b) dla funkcji usługowej – 1 ogólnodostępne miejsce postojowe na każde 50 m² powierzchni użytkowej;
- 14) realizacja ogrodzeń od strony przestrzeni publicznej zgodnie z ustaleniami zawartymi w § 12;
- 15) obsługa komunikacyjna terenów:
- a) 1MN – z istniejącej ulicy Krótkiej oznaczonej na rysunku planu symbolem 1KDD,
 - b) 2MN – z istniejącej ulicy Sadowej oznaczonej na rysunku planu symbolem 1KDL oraz z istniejącej ulicy Krótkiej oznaczonej na rysunku planu symbolem 1KDD,
 - c) 3MN – z istniejącej ulicy Sadowej oznaczonej na rysunku planu symbolem 1KDL oraz z istniejącej ulicy Krótkiej oznaczonej na rysunku planu symbolem 1KDD,
 - d) 9MN – z istniejącej ulicy Szadkowskiej oznaczonej na rysunku planu symbolem 1KDG,
 - e) 17MN – z istniejącej ulicy Dębowej oznaczonej na rysunku planu symbolem 8KDL, z projektowanej drogi oznaczonej na rysunku planu symbolem 7KDD, z projektowanej drogi oznaczonej na rysunku planu symbolem 8KDD oraz z projektowanej drogi oznaczonej na rysunku planu symbolem 10KDD,
 - f) 18MN – z istniejącej ulicy Dębowej oznaczonej na rysunku planu symbolem 8KDL, z projektowanej drogi oznaczonej na rysunku planu symbolem 8KDD, z istniejącej przeznaczony do poszerzenia drogi oznaczonej na rysunku planu symbolem 9KDD oraz z projektowanej drogi oznaczonej na rysunku planu symbolem 10KDD;
- 16) obowiązują ograniczenia w zagospodarowaniu terenów określone w § 48 ust.1 dla terenów oznaczonych na rysunku planu symbolami: 1MN, 9MN, 17MN i 18MN, gdzie przebiegają napowietrzne linie elektroenergetyczne 15 kV;
- 17) na terenach oznaczonych na rysunku planu symbolami: 17MN i 18MN obowiązuje zasada zachowania istniejącego zadrzewienia przynajmniej na 30 % powierzchni każdej działki.

§ 20. Dla terenów oznaczonych na rysunku planu symbolami: **4MN, 5MN, 6MN, 7MN, 10MN, 11MN, 12MN, 14MN, 15MN i 16MN**, ustala się zasady, parametry i wskaźniki kształtowania zabudowy oraz zagospodarowania terenu:

- 1) lokalizacja zabudowy zgodnie z nieprzekraczalnymi liniami zabudowy wyznaczonymi na rysunku planu;
- 2) adaptacja istniejącej zabudowy zgodnie z rysunkiem planu;
- 3) rozbudowa możliwa pod warunkiem spełnienia zasad określonych dla nowych budynków;
- 4) realizacja nowej zabudowy po spełnieniu warunków:
 - a) dla budynków mieszkalnych:
 - wysokość: maksymalnie 9,0 m,
 - liczba kondygnacji nadziemnych: maksymalnie 2,
 - dach: wielospadowy, z zaleceniem naczółków o symetrycznym kącie nachylenia połaci dachowych w przedziale 15°– 45°,
 - kierunek głównej kalenicy: prostopadły lub równoległy do jednej z bocznych granic działki,

- b) dla budynków: usługowych, gospodarczych i garażowych:
- wysokość: maksymalnie 6,0 m,
 - liczba kondygnacji nadziemnych: 1,
 - dach: wielospadowy, o symetrycznym kącie nachylenia połaci dachowych w przedziale $10^{\circ} - 40^{\circ}$,
- c) dla budynków związanych z potrzebami prowadzonego gospodarstwa rolnego i ogrodniczego (typu: budynki inwentarskie, składowe, magazyny i garaże na maszyny rolnicze, itp.):
- wysokość: maksymalnie 9,0 m,
 - dachy: jednospadowe i wielospadowe o kącie nachylenia połaci dachowych w przedziale $10^{\circ} - 40^{\circ}$,
- d) dla silosów rolniczych – wysokość: maksymalnie 12,0 m;
- 5) zakaz rozbudowy i budowy nowych obiektów budowlanych związanych z hodowlą zwierząt gospodarskich;
- 6) dopuszcza się zabudowę na istniejących działkach o minimalnej szerokości frontu – 10,0 m;
- 7) dopuszcza się usytuowanie budynków mieszkalnych przy granicy działki tylko w sytuacji, gdy szerokość działki jest równa lub mniejsza od 16,0 m;
- 8) dopuszcza się usytuowanie budynków: usługowych gospodarczych i garażowych przy bocznych granicach działek maksymalnie na 50 % ich długości;
- 9) dopuszcza się dachy jednospadowe, o kącie nachylenia połaci dachowych w przedziale $5^{\circ} - 35^{\circ}$ dla budynków usytuowanych bezpośrednio przy granicy z sąsiednią działką budowlaną;
- 10) dopuszcza się zachowanie dotychczasowej geometrii dachu w przypadku, gdy rozbudowa istniejącego budynku nie obejmuje zmiany jego wysokości;
- 11) dopuszcza się łączenie funkcji: mieszkaniowej, usługowej, garażowej i gospodarczej w ramach jednego budynku; obowiązują wtedy parametry jak dla budynków mieszkalnych;
- 12) maksymalny wskaźnik powierzchni zabudowy w stosunku do powierzchni działki budowlanej:
- a) dla działek o powierzchni mniejszej niż $1000 \text{ m}^2 - 0,40$,
 - b) dla działek o powierzchni $1000 \text{ m}^2 - 2000 \text{ m}^2 - 0,35$,
 - c) dla działek o powierzchni większej niż $2000 \text{ m}^2 - 0,25$;
- 13) zakaz rozbudowy istniejących budynków i budowy nowych budynków w przypadku przekroczenia maksymalnego wskaźnika powierzchni zabudowy; dopuszcza się nadbudowę istniejących budynków zgodnie z zasadami określonymi dla nowej zabudowy;
- 14) minimalny wskaźnik intensywności zabudowy w stosunku do powierzchni działki budowlanej:
- a) dla działek o powierzchni mniejszej niż $1000 \text{ m}^2 - 0,1$,
 - b) dla działek o powierzchni $1000 \text{ m}^2 - 2000 \text{ m}^2 - 0,05$,
 - c) dla działek o powierzchni większej niż $2000 \text{ m}^2 - 0,01$;
- 15) maksymalny wskaźnik intensywności zabudowy w stosunku do powierzchni działki budowlanej:
- a) dla działek o powierzchni mniejszej niż $1000 \text{ m}^2 - 1$,
 - b) dla działek o powierzchni $1000 \text{ m}^2 - 2000 \text{ m}^2 - 0,8$,
 - c) dla działek o powierzchni większej niż $2000 \text{ m}^2 - 0,6$;
- 16) minimalny udział powierzchni biologicznie czynnej w stosunku do powierzchni działki budowlanej:
- a) dla działek o powierzchni mniejszej niż $1000 \text{ m}^2 - 20\%$,
 - b) dla działek o powierzchni $1000 \text{ m}^2 - 2000 \text{ m}^2 - 40\%$,
 - c) dla działek o powierzchni większej niż $2000 \text{ m}^2 - 50\%$;
- 17) zasady podziału nieruchomości – możliwość dokonywania podziałów na nowe działki budowlane przy zachowaniu parametrów:
- a) minimalna powierzchnia nowo wydzielonej działki budowlanej – $800,0 \text{ m}^2$,

- b) minimalna szerokość frontu nowo wydzielonej działki budowlanej – 20,0 m,
 - c) dopuszcza się 10 % tolerancję dla ww. parametrów,
 - d) kąt nachylenia linii podziałów w stosunku do pasa drogowego w przedziale 75° – 105°;
- 18) obowiązek zabezpieczenia odpowiedniej liczby miejsc postojowych:
- a) dla funkcji mieszkaniowej – minimum 1 miejsce postojowe na 1 lokal mieszkalny,
 - b) dla funkcji usługowej – 1 ogólnodostępne miejsce postojowe na każde 50 m² powierzchni użytkowej,
 - c) nie ustala się liczby miejsc postojowych dla maszyn rolniczych;
- 19) realizacja ogrodzeń od strony przestrzeni publicznej zgodnie z ustaleniami zawartymi w § 12;
- 20) realizacja ogrodzeń zgodnie z ustaleniami zawartymi w § 15 pkt 5:
- a) na terenie oznaczonym na rysunku planu symbolem 7MN od strony terenu oznaczonego na rysunku planu symbolem 1WS,
 - b) na terenie oznaczonym na rysunku planu symbolem 10MN od strony rowów otwartych;
- 21) obsługa komunikacyjna terenów:
- a) 4MN – z istniejącej ulicy Kościelnej oznaczonej na rysunku planu symbolem 2KDL,
 - b) 5MN – z istniejącej ulicy Kościelnej oznaczonej na rysunku planu symbolem 2KDL,
 - c) 6MN – z istniejącej ulicy Kościelnej oznaczonej na rysunku planu symbolem 2KDL,
 - d) 7MN – z istniejącej ulicy Warckiej oznaczonej na rysunku planu symbolem 1KDG, z istniejącej ulicy Strażackiej oznaczonej na rysunku planu symbolem 4KDL, z istniejącej ulicy Cmentarnej oznaczonej na rysunku planu symbolem 5KDL oraz z istniejącej drogi oznaczonej na rysunku planu symbolem 2KDD,
 - e) 10MN – z istniejącej ulicy Sieradzkiej oznaczonej na rysunku planu symbolem 2KDG oraz z istniejącej ulicy Źródlanej oznaczonej na rysunku planu symbolem 4KDD,
 - f) 11MN – z istniejącej ulicy Źródlanej oznaczonej na rysunku planu symbolem 4KDD,
 - g) 12MN – z istniejącej ulicy Sieradzkiej oznaczonej na rysunku planu symbolem 2KDG i gminnej drogi dojazdowej oznaczonej symbolem 5KDD,
 - h) 14MN – z istniejącej ulicy Sieradzkiej oznaczonej na rysunku planu symbolem 2KDG oraz z istniejącej ulicy Ogrodowej oznaczonej na rysunku planu symbolem 6KDL,
 - i) 15MN – z istniejącej ulicy Warckiej oznaczonej na rysunku planu symbolem 1KDG, z istniejącej ulicy Południowej oznaczonej na rysunku planu symbolem 7KDL oraz z istniejącej ulicy Dębowej oznaczonej na rysunku planu symbolem 8KDL,
 - j) 16MN – z istniejącej ulicy Warckiej oznaczonej na rysunku planu symbolem 1KDG, z istniejącej ulicy Dębowej oznaczonej na rysunku planu symbolem 8KDL, z istniejącej ulicy Spacerowej oznaczonej na rysunku planu symbolem 9KDL, z istniejącej ulicy Świerkowej oznaczonej na rysunku planu symbolem 6KDD, oraz z projektowanej drogi oznaczonej na rysunku planu symbolem 7KDD;
- 22) obowiązują ograniczenia dla zabudowy określone w § 48 ust. 3, dla terenów oznaczonych na rysunku planu symbolami: 7MN, 15MN i 16MN, w granicach strefy ochrony sanitarnej bezpośredniej i pośredniej od cmentarza;
- 23) obowiązują ograniczenia w zagospodarowaniu terenu określone w § 48 ust. 1 dla terenów oznaczonych na rysunku planu symbolami: 10MN, 11MN i 16MN, gdzie przebiegają napowietrzne linie elektroenergetyczne 15 kV;
- 24) obowiązują ustalenia określone w § 55 pkt 9 dla terenu oznaczonego na rysunku planu symbolem 14MN, w obszarze zmeliorowanym.

§ 21. Dla terenów oznaczonych na rysunku planu symbolami: **8MN, 13MN, 19MN, 20MN i 21MN**, ustala się zasady, parametry i wskaźniki kształtowania zabudowy oraz zagospodarowania terenu:

- 1) lokalizacja zabudowy zgodnie z nieprzekraczalnymi liniami zabudowy wyznaczonymi na rysunku planu;
- 2) adaptacja istniejącej zabudowy zgodnie z rysunkiem planu;

- 3) rozbudowa możliwa pod warunkiem spełnienia zasad określonych dla nowych budynków;
- 4) realizacja nowej zabudowy po spełnieniu warunków:
- a) dla budynków mieszkalnych:
 - wysokość: maksymalnie 9,0 m,
 - liczba kondygnacji nadziemnych: maksymalnie 2,
 - dach: wielospadowy, z zaleceniem naczółków o symetrycznym kącie nachylenia połaci dachowych w przedziale 15° – 45° ,
 - kierunek głównej kalenicy: prostopadły lub równoległy do jednej z bocznych granic działki,
 - b) dla budynków: usługowych, gospodarczych i garażowych:
 - wysokość: maksymalnie 6,0 m,
 - liczba kondygnacji nadziemnych: 1,
 - dach: wielospadowy o symetrycznym kącie nachylenia połaci dachowych w przedziale 10° – 40° ;
- 5) dopuszcza się zabudowę na istniejących działkach o minimalnej szerokości frontu – 10,0 m;
- 6) dopuszcza się usytuowanie budynków mieszkalnych przy granicy działki tylko w sytuacji, gdy szerokość działki jest równa lub mniejsza od 16,0 m;
- 7) dopuszcza się usytuowanie budynków: usługowych gospodarczych i garażowych przy bocznych granicach działek maksymalnie na 50 % ich długości;
- 8) dopuszcza się dachy jednospadowe, o kącie nachylenia połaci dachowych w przedziale 5° – 35° dla budynków usytuowanych bezpośrednio przy granicy z sąsiednią działką budowlaną;
- 9) dopuszcza się zachowanie dotychczasowej geometrii dachu w przypadku, gdy rozbudowa istniejącego budynku nie obejmuje zmiany jego wysokości;
- 10) dopuszcza się łączenie funkcji: mieszkaniowej, usługowej, garażowej i gospodarczej w ramach jednego budynku; obowiązują wtedy parametry jak dla budynków mieszkalnych;
- 11) maksymalny wskaźnik powierzchni zabudowy w stosunku do powierzchni działki budowlanej:
- a) dla działek o powierzchni mniejszej niż 1000 m^2 – 0,40,
 - b) dla działek o powierzchni 1000 m^2 – 2000 m^2 – 0,35,
 - c) dla działek o powierzchni większej niż 2000 m^2 – 0,25;
- 12) zakaz rozbudowy istniejących budynków i budowy nowych budynków w przypadku przekroczenia maksymalnego wskaźnika powierzchni zabudowy; dopuszcza się nadbudowę istniejących budynków zgodnie z zasadami określonymi dla nowej zabudowy;
- 13) minimalny wskaźnik intensywności zabudowy w stosunku do powierzchni działki budowlanej:
- a) dla działek o powierzchni mniejszej niż 1000 m^2 – 0,1,
 - b) dla działek o powierzchni 1000 m^2 – 2000 m^2 – 0,05,
 - c) dla działek o powierzchni większej niż 2000 m^2 – 0,01;
- 14) maksymalny wskaźnik intensywności zabudowy w stosunku do powierzchni działki budowlanej:
- a) dla działek o powierzchni mniejszej niż 1000 m^2 – 1,
 - b) dla działek o powierzchni 1000 m^2 – 2000 m^2 – 0,8,
 - c) dla działek o powierzchni większej niż 2000 m^2 – 0,6;
- 15) minimalny udział powierzchni biologicznie czynnej w stosunku do powierzchni działki budowlanej:
- a) dla działek o powierzchni mniejszej niż 1000 m^2 – 20%,
 - b) dla działek o powierzchni 1000 m^2 – 2000 m^2 – 40%,
 - c) dla działek o powierzchni większej niż 2000 m^2 – 50%;

16) zasady podziału nieruchomości – możliwość dokonywania podziałów na nowe działki budowlane przy zachowaniu parametrów:

- a) minimalna powierzchnia nowo wydzielonej działki budowlanej – 800,0 m²,
- b) minimalna szerokość frontu nowo wydzielonej działki budowlanej – 20,0 m,
- c) dopuszcza się 20 % tolerancję dla ww. parametrów,
- d) kąt nachylenia linii podziałów w stosunku do pasa drogowego w przedziale 75° – 105°;

17) obowiązek zabezpieczenia odpowiedniej liczby miejsc postojowych:

- a) dla funkcji mieszkaniowej – minimum 1 miejsce postojowe na 1 lokal mieszkalny,
- b) dla funkcji usługowej – 1 ogólnodostępne miejsce postojowe na każde 50 m² powierzchni użytkowej;

18) realizacja ogrodzeń od strony przestrzeni publicznej zgodnie z ustaleniami zawartymi w § 12;

19) realizacja ogrodzeń na terenie oznaczonym na rysunku planu symbolem 8MN od strony terenu oznaczonego na rysunku planu symbolem 1WS zgodnie z ustaleniami zawartymi w § 15 pkt 5;

20) obsługa komunikacyjna terenów:

- a) 8MN – z istniejącej ulicy Warckiej oznaczonej na rysunku planu symbolem 1KDG oraz z istniejącej ulicy Stawowej oznaczonej na rysunku planu symbolem 3KDL,
- b) 13MN – z istniejącej ulicy Sieradzkiej oznaczonej na rysunku planu symbolem 2KDG oraz z istniejącej drogi oznaczonej na rysunku planu symbolem 5KDD,
- c) 19MN – z istniejącej ulicy Spacerowej, oznaczonej na rysunku planu symbolem 9KDL,
- d) 20MN – z istniejącej ulicy Spacerowej oznaczonej na rysunku planu symbolem 9KDL, z istniejącej ulicy Świerkowej oznaczonej na rysunku planu symbolem 6KDD oraz z projektowanej drogi oznaczonej na rysunku planu symbolem 7KDD,
- e) 21MN – z istniejącej ulicy Warckiej oznaczonej na rysunku planu symbolem 1KDG oraz z istniejącej ulicy Spacerowej oznaczonej na rysunku planu symbolem 9KDL;

21) obowiązują ograniczenia w zagospodarowaniu terenu określone w § 48 ust. 1 dla terenu oznaczonego na rysunku planu symbolem 21MN, gdzie przebiegają napowietrzne linie elektroenergetyczne 15 kV;

§ 22. Dla terenów oznaczonych na rysunku planu symbolami: 1MNU, 2MNU i 3MNU, ustala się zasady, parametry i wskaźniki kształtowania zabudowy oraz zagospodarowania terenu:

- 1) lokalizacja zabudowy zgodnie z nieprzekraczalnymi liniami zabudowy wyznaczonymi na rysunku planu;
- 2) adaptacja istniejącej zabudowy zgodnie z rysunkiem planu;
- 3) rozbudowa możliwa pod warunkiem spełnienia zasad określonych dla nowych budynków;
- 4) realizacja nowej zabudowy po spełnieniu warunków:

a) dla budynków mieszkalnych i usługowych:

- wysokość: maksymalnie 9,0 m,
- liczba kondygnacji nadziemnych: maksymalnie 2,
- dach: wielospadowy o symetrycznym kącie nachylenia połaci dachowych w przedziale 25° – 45°,
- kierunek głównej kalenicy: prostopadły lub równoległy do jednej z bocznych granic działki,

b) dla budynków gospodarczych i garażowych:

- wysokość: maksymalnie 7,0 m,
- liczba kondygnacji nadziemnych: 1,
- dach: wielospadowy o symetrycznym kącie nachylenia połaci dachowych w przedziale 15° – 35°,

c) dla budynków związanych z potrzebami prowadzonego gospodarstwa rolnego i ogrodniczego (typu: budynki inwentarskie, składowe, magazyny i garaże na maszyny rolnicze, itp.):

- wysokość: maksymalnie 9,0 m,

- dachy: jednospadowe i wielospadowe o kącie nachylenia połaci dachowych w przedziale $10^{\circ} - 40^{\circ}$,
- d) dla silosów rolniczych – wysokość: maksymalnie 12,0 m, w tym dla terenu o symbolu 3MNU w części położonej w zasięgu strefy ekspozycji obiektów zabytkowych i dominant pozytywnych – 9,0 m;
- 5) zakaz rozbudowy i budowy nowych obiektów związanych z hodowlą zwierząt gospodarskich;
- 6) dopuszcza się zabudowę na istniejących działkach o minimalnej szerokości frontu – 10,0 m;
- 7) dopuszcza się usytuowanie budynków mieszkalnych i usługowych przy granicy działki tylko w sytuacji, gdy szerokość działki jest równa lub mniejsza od 16,0 m;
- 8) dopuszcza się usytuowanie budynków gospodarczych i garażowych przy bocznych granicach działek maksymalnie na 50 % długości jednej z granic;
- 9) dopuszcza się dachy jednospadowe, o kącie nachylenia połaci dachowych w przedziale $5^{\circ} - 35^{\circ}$ dla budynków usytuowanych bezpośrednio przy granicy z sąsiednią działką budowlaną;
- 10) dopuszcza się łączenie funkcji: mieszkaniowej, usługowej, garażowej i gospodarczej w ramach jednego budynku; obowiązują wtedy parametry jak dla budynków mieszkalnych i usługowych;
- 11) dopuszcza się zachowanie dotychczasowej geometrii dachu w przypadku, gdy rozbudowa istniejącego budynku nie obejmuje zmiany jego wysokości;
- 12) maksymalny wskaźnik powierzchni zabudowy w stosunku do powierzchni działki budowlanej – 0,4;
- 13) zakaz rozbudowy istniejących budynków i budowy nowych budynków w przypadku przekroczenia maksymalnego wskaźnika powierzchni zabudowy; dopuszcza się nadbudowę istniejących budynków zgodnie z zasadami określonymi dla nowej zabudowy;
- 14) minimalny wskaźnik intensywności zabudowy w stosunku do powierzchni działki budowlanej – 0,05;
- 15) maksymalny wskaźnik intensywności zabudowy w stosunku do powierzchni działki budowlanej – 0,9;
- 16) minimalny udział powierzchni biologicznie czynnej w stosunku do powierzchni działki budowlanej – 30%;
- 17) zasady podziału nieruchomości – możliwość dokonywania podziałów na nowe działki budowlane przy zachowaniu parametrów:
- a) minimalna powierzchnia nowo wydzielonej działki budowlanej – 1200,0 m²,
 - b) minimalna szerokość frontu nowo wydzielonej działki budowlanej – 22,0 m,
 - c) dopuszcza się 20 % tolerancję ww. parametrów,
 - d) kąt nachylenia linii podziałów w stosunku do pasa drogowego – 90° ,
 - e) działki bez zapewnionych dojazdów nie mogą stanowić samodzielnych działek budowlanych, mogą być przeznaczone wyłącznie na powiększenie sąsiednich nieruchomości;
- 18) obowiązek zabezpieczenia odpowiedniej liczby miejsc postojowych:
- a) dla funkcji mieszkaniowej – minimum 1 miejsce postojowe na 1 lokal mieszkalny,
 - b) dla funkcji usługowej – 1 ogólnodostępne miejsce postojowe na każde 50 m² powierzchni użytkowej,
 - c) nie ustala się liczby miejsc postojowych dla maszyn rolniczych;
- 19) realizacja ogrodzeń od strony przestrzeni publicznej zgodnie z ustaleniami zawartymi w § 12;
- 20) obsługa komunikacyjna terenów:
- a) 1MNU – z istniejącej ulicy Warckiej oznaczonej na rysunku planu symbolem 1KDG oraz z istniejącej ulicy Parkowej oznaczonej na rysunku planu symbolem 1KDx,
 - b) 2MNU – z istniejącej ulicy Warckiej oznaczonej na rysunku planu symbolem 1KDG oraz z istniejącej ulicy Cmentarnej oznaczonej na rysunku planu symbolem 5KDL,
 - c) 3MNU – z istniejącej ulicy Sieradzkiej oznaczonej na rysunku planu symbolem 2KDG, z istniejącej ulicy Warckiej oznaczonej na rysunku planu symbolem 1KDG, z istniejącej ulicy Ogrodowej oznaczonej na rysunku planu symbolem 6KDL oraz z istniejącej ulicy Południowej oznaczonej na rysunku planu symbolem 7KDL;

21) obowiązują ograniczenia dla zabudowy określone w § 48 ust. 3, dla terenów oznaczonych na rysunku planu symbolami: 1MNU i 2MNU, w granicach strefy ochrony sanitarnej bezpośredniej i pośredniej od cmentarza.

§ 23. Dla terenów oznaczonych na rysunku planu symbolami: **1RM** i **2RM**, ustala się zasady, parametry i wskaźniki kształtowania zabudowy oraz zagospodarowania terenu:

- 1) lokalizacja zabudowy zgodnie z nieprzekraczalnymi liniami zabudowy wyznaczonymi na rysunku planu;
- 2) adaptacja istniejącej zabudowy zgodnie z rysunkiem planu;
- 3) rozbudowa możliwa pod warunkiem spełnienia zasad określonych dla nowych budynków;
- 4) realizacja nowej zabudowy po spełnieniu warunków:
 - a) dla budynków mieszkalnych:
 - wysokość: maksymalnie 9,0 m,
 - liczba kondygnacji nadziemnych: maksymalnie 2,
 - dach: wielospadowy, z zaleceniem naczółków, o symetrycznym kącie nachylenia połaci dachowych w przedziale 25°–45°,
 - kierunek głównej kalenicy: prostopadły lub równoległy do jednej z bocznych granic działki,
 - b) dla budynków usługowych, gospodarczych oraz garażowych:
 - wysokość: maksymalnie 7,0 m,
 - liczba kondygnacji nadziemnych: 1,
 - dach: wielospadowy o symetrycznym kącie nachylenia połaci dachowych w przedziale 10° – 35°,
 - c) dla budynków związanych z potrzebami prowadzonego gospodarstwa rolnego i ogrodniczego (typu: budynki inwentarskie, składowe, magazyny i garaże na maszyny rolnicze, itp.):
 - wysokość: maksymalnie 9,0 m,
 - dachy: jednospadowe i wielospadowe o kącie nachylenia połaci dachowych w przedziale 10° – 40°,
 - d) dla silosów rolniczych – wysokość: maksymalnie 12,0 m; a w części położonej w strefie ekspozycji obiektów zabytkowych i dominant pozytywnych – 9 m;
- 5) dopuszcza się łączenie funkcji: mieszkaniowej, usługowej, garażowej i gospodarczej w ramach jednego budynku; obowiązują wtedy parametry jak dla budynków mieszkalnych;
- 6) maksymalny wskaźnik powierzchni zabudowy w stosunku do powierzchni działki budowlanej – 0,3;
- 7) minimalny wskaźnik intensywności zabudowy w stosunku do powierzchni działki budowlanej – 0,1;
- 8) maksymalny wskaźnik intensywności zabudowy w stosunku do powierzchni działki budowlanej – 0,6;
- 9) minimalny udział powierzchni biologicznie czynnej w stosunku do powierzchni działki budowlanej – 20%;
- 10) podział terenu dopuszczalny wg zasad wynikających z przepisów odrębnych dla terenów rolnych;
- 11) obowiązek zabezpieczenia odpowiedniej liczby miejsc postojowych:
 - a) dla funkcji mieszkaniowej – minimum 1 miejsce postojowe na 1 lokal mieszkalny,
 - b) dla funkcji usługowej – 1 ogólnodostępne miejsce postojowe na każde 50 m² powierzchni użytkowej,
 - c) nie ustala się liczby miejsc postojowych dla maszyn rolniczych;
- 12) realizacja ogrodzeń od strony przestrzeni publicznej zgodnie z ustaleniami zawartymi w § 12;
- 13) obsługa komunikacyjna terenów:
 - a) 1RM – z istniejącej ulicy Szadkowskiej oznaczonej na rysunku planu symbolem 1KDG, z istniejącej ulicy Poddębickiej oznaczonej na rysunku planu symbolem 2KDG oraz z istniejącej ulicy Sadowej oznaczonej na rysunku planu symbolem 1KDL,
 - b) 2RM – z istniejącej ulicy Szadkowskiej, oznaczonej na rysunku planu symbolem 1KDG;
- 14) obowiązują ograniczenia w zagospodarowaniu terenu określone w § 48 ust.1, gdzie przebiegają napowietrzne linie elektroenergetyczne 15 kV.

§ 24. Dla terenu oznaczonego na rysunku planu symbolem **1Uo**, ustala się zasady, parametry i wskaźniki kształtowania zabudowy oraz zagospodarowania terenu:

- 1) lokalizacja zabudowy zgodnie z nieprzekraczalnymi liniami zabudowy wyznaczonymi na rysunku planu;
- 2) adaptacja istniejącej zabudowy zgodnie z rysunkiem planu;
- 3) rozbudowa możliwa pod warunkiem spełnienia zasad określonych dla nowych budynków;
- 4) realizacja nowej zabudowy po spełnieniu warunków:
 - a) dla budynków usługowych:
 - wysokość: maksymalnie 15,0 m,
 - liczba kondygnacji nadziemnych: maksymalnie 3,
 - dopuszcza się 1 kondygnację podziemną,
 - dach: płaski lub wielospadowy o symetrycznym kącie nachylenia połaci dachowych w przedziale 15°–45°,
 - kierunek głównej kalenicy: prostopadły lub równoległy do drogi publicznej, z której odbywa się obsługa komunikacyjna,
 - b) dla budynków gospodarczych i garażowych:
 - wysokość: maksymalnie 7,0 m,
 - liczba kondygnacji nadziemnych: 1,
 - dach: płaski lub wielospadowy o symetrycznym kącie nachylenia połaci dachowych w przedziale 15°–35°;
- 5) dopuszcza się łączenie funkcji: usługowej, garażowej i gospodarczej w ramach jednego budynku; obowiązują wtedy parametry jak dla budynków usługowych;
- 6) maksymalny wskaźnik powierzchni zabudowy w stosunku do powierzchni działki budowlanej – 0,35;
- 7) minimalny wskaźnik intensywności zabudowy w stosunku do powierzchni działki budowlanej – 0,15;
- 8) maksymalny wskaźnik intensywności zabudowy w stosunku do powierzchni działki budowlanej – 1,05;
- 9) minimalny udział powierzchni biologicznie czynnej w stosunku do powierzchni działki budowlanej – 15%;
- 10) zasady podziału nieruchomości – możliwość dokonywania podziałów na nowe działki budowlane przy zachowaniu parametrów:
 - a) minimalna powierzchnia nowo wydzielonej działki budowlanej – 3000,0 m²,
 - b) minimalna szerokość frontu nowo wydzielonej działki budowlanej – 30,0 m,
 - c) kąt nachylenia linii podziału w stosunku do pasa drogowego – 90°;
- 11) obowiązek zabezpieczenia odpowiedniej liczby miejsc postojowych: 1 ogólnodostępne miejsce postojowe na każde 3 miejsca pracy; w tym min. 1 miejsce dla pojazdów wyposażonych w kartę parkingową;
- 12) realizacja ogrodzeń od strony przestrzeni publicznej zgodnie z ustaleniami zawartymi w § 12;
- 13) realizacja ogrodzeń od strony rowów otwartych zgodnie z ustaleniami zawartymi w § 15 pkt 5;
- 14) obsługa komunikacyjna terenu z istniejącej ulicy Sieradzkiej, oznaczonej na rysunku planu symbolem 2KDG;
- 15) obowiązują ograniczenia w zagospodarowaniu terenu określone w § 48 ust.1, gdzie przebiega napowietrzna linia elektroenergetyczna 15 kV.

§ 25. Dla terenu oznaczonego na rysunku planu symbolem **2Uk**, ustala się zasady, parametry i wskaźniki kształtowania zabudowy oraz zagospodarowania terenu:

- 1) lokalizacja zabudowy zgodnie z nieprzekraczalnymi liniami zabudowy wyznaczonymi na rysunku planu;
- 2) adaptacja istniejącej zabudowy zgodnie z rysunkiem planu;
- 3) rozbudowa możliwa pod warunkiem spełnienia zasad określonych dla nowych budynków;
- 4) realizacja nowej zabudowy po spełnieniu warunków:

- a) dla budynku kościoła lub innych obiektów związanych z kościołem (wieża, dzwonnica):
 - wysokość: maksymalnie 25,0 m,
 - dach: wielospadowy o symetrycznym kącie nachylenia połaci w przedziale $15^{\circ} - 45^{\circ}$,
 - b) dla budynków towarzyszących zabudowie kościoła (kaplica i plebania):
 - wysokość: maksymalnie 9,0 m,
 - liczba kondygnacji nadziemnych: maksymalnie 2,
 - dach: wielospadowy o symetrycznym kącie nachylenia połaci dachowych w przedziale $15^{\circ} - 35^{\circ}$,
 - c) dla budynków gospodarczych i garażowych oraz chłodni związanych z pochówkami:
 - wysokość: maksymalnie 7,0 m,
 - liczba kondygnacji nadziemnych: 1,
 - dach: wielospadowy o symetrycznym kącie nachylenia połaci dachowych w przedziale $5^{\circ} - 35^{\circ}$;
 - 5) maksymalny wskaźnik powierzchni zabudowy w stosunku do powierzchni działki budowlanej – 0,3;
 - 6) minimalny wskaźnik intensywności zabudowy w stosunku do powierzchni działki budowlanej – 0,05;
 - 7) maksymalny wskaźnik intensywności zabudowy w stosunku do powierzchni działki budowlanej – 0,6;
 - 8) minimalny udział powierzchni biologicznie czynnej w stosunku do powierzchni działki budowlanej – 40%;
 - 9) zasady podziału nieruchomości – możliwość dokonywania podziałów na nowe działki budowlane przy zachowaniu parametrów:
 - a) minimalna powierzchnia nowo wydzielonej działki budowlanej – 2000,0 m²,
 - b) minimalna szerokość frontu nowo wydzielonej działki budowlanej – 30,0 m,
 - c) kąt nachylenia linii podziału w stosunku do pasa drogowego w przedziale $75^{\circ} - 105^{\circ}$;
 - 10) obowiązek zabezpieczenia odpowiedniej liczby miejsc postojowych: 2 miejsc postojowych na 100,0 m² powierzchni użytkowej obiektu; w tym min. 1 miejsce dla pojazdów wyposażonych w kartę parkingową, przy czym mogą one być uwzględnione w korytarzach sąsiadujących dróg publicznych;
 - 11) realizacja ogrodzeń od strony przestrzeni publicznej zgodnie z ustaleniami zawartymi w § 12;
 - 12) realizacja ogrodzeń od strony terenu oznaczonego na rysunku planu symbolem 2WS, zgodnie z ustaleniami zawartymi w § 15 pkt 5;
 - 13) obsługa komunikacyjna terenu z istniejącej ulicy Kościelnej, oznaczonej na rysunku planu symbolem 2KDL.
- § 26. Dla terenu oznaczonego na rysunku planu symbolem **3Uk**, ustala się zasady zagospodarowania terenu:
- 1) adaptacja i ochrona istniejącej kapliczki przydrożnej z zakazem zmiany dotychczasowej lokalizacji i parametrów;
 - 2) zakaz realizacji ogrodzeń;
 - 3) zakaz wtórnego podziału działki;
 - 4) obsługa komunikacyjna z ulicy Strażackiej oznaczonej symbolem 4KDL.
- § 27. Dla terenu oznaczonego na rysunku planu symbolem **4Ui**, ustala się zasady, parametry i wskaźniki kształtowania zabudowy oraz zagospodarowania terenu:
- 1) lokalizacja zabudowy zgodnie z nieprzekraczalnymi liniami zabudowy wyznaczonymi na rysunku planu;
 - 2) adaptacja istniejącej zabudowy zgodnie z rysunkiem planu;
 - 3) rozbudowa możliwa pod warunkiem spełnienia zasad określonych dla nowych budynków;
 - 4) realizacja nowych budynków usługowych po spełnieniu warunków:
 - a) wysokość: maksymalnie 10,0 m z dopuszczeniem urządzeń do ćwiczeń do wysokości 12 m,
 - b) liczba kondygnacji nadziemnych: maksymalnie 2,
 - c) dach: płaski, jednospadowy lub wielospadowy o kącie nachylenia połaci dachowych w przedziale $15^{\circ} - 35^{\circ}$,

- d) kierunek głównej kalenicy: prostopadły lub równoległy do jednej z bocznych granic działki,
- 5) zakaz realizacji wolnostojących budynków garażowych i gospodarczych;
- 6) dopuszcza się łączenie funkcji: usługowej, garażowej i gospodarczej w ramach jednego budynku; obowiązują wtedy parametry jak dla budynków usługowych;
- 7) maksymalny wskaźnik powierzchni zabudowy w stosunku do powierzchni działki budowlanej – 0,2;
- 8) minimalny wskaźnik intensywności zabudowy w stosunku do powierzchni działki budowlanej – 0,05;
- 9) maksymalny wskaźnik intensywności zabudowy w stosunku do powierzchni działki budowlanej – 0,4;
- 10) minimalny udział powierzchni biologicznie czynnej w stosunku do powierzchni działki budowlanej – 40%;
- 11) zasady podziału nieruchomości – możliwość dokonywania podziałów na działki budowlane przy zachowaniu parametrów:
- a) minimalna powierzchnia nowo wydzielonej działki budowlanej – 1500,0 m²,
 - b) minimalna szerokość frontu nowo wydzielonej działki budowlanej – 25,0 m,
 - c) dopuszcza się 10 % tolerancję ww. parametrów,
 - d) kąt nachylenia linii podziału w stosunku do pasa drogowego – 90°;
- 12) obowiązek zabezpieczenia odpowiedniej liczby miejsc postojowych: 1 ogólnodostępne miejsce postojowe na każde 3 miejsca pracy, w tym min. 1 miejsce dla pojazdów wyposażonych w kartę parkingową;
- 13) realizacja ogrodzeń od strony przestrzeni publicznej zgodnie z ustaleniami zawartymi w § 12;
- 14) realizacja ogrodzeń od strony terenu oznaczonego na rysunku planu symbolem 1WS, zgodnie z ustaleniami zawartymi w § 15 pkt 5;
- 15) obsługa komunikacyjna terenu z istniejącej ulicy Warckiej oznaczonej na rysunku planu symbol 1KDG oraz z istniejącej ulicy Strażackiej oznaczonej na rysunku planu symbolem 4KDL;
- 16) obowiązują ograniczenia w zagospodarowaniu terenu określone w § 48 ust.1, gdzie przebiega napowietrzna linia elektroenergetyczna 15 kV.

§ 28. Dla terenu oznaczonego na rysunku planu symbolem 5U, ustala się zasady, parametry i wskaźniki kształtowania zabudowy oraz zagospodarowania terenu:

- 1) lokalizacja zabudowy zgodnie z nieprzekraczalnymi liniami zabudowy wyznaczonymi na rysunku planu;
- 2) adaptacja istniejącej zabudowy zgodnie z rysunkiem planu;
- 3) rozbudowa możliwa pod warunkiem spełnienia zasad określonych dla nowych budynków;
- 4) realizacja nowej zabudowy po spełnieniu warunków:
 - a) dla budynków usługowych:
 - wysokość: maksymalnie 9,0 m,
 - liczba kondygnacji nadziemnych: maksymalnie 2,
 - dach: płaski, jednospadowy lub wielospadowy o kącie nachylenia połaci dachowych w przedziale 15°–35°,
 - kierunek głównej kalenicy: prostopadły lub równoległy do jednej z bocznych granic działki,
 - b) dla budynków gospodarczych i garażowych:
 - wysokość: maksymalnie 6 m,
 - liczba kondygnacji nadziemnych: 1,
 - dach: jednospadowy, usytuowany przy granicy działki;
- 5) dopuszcza się łączenie funkcji: usługowej, mieszkaniowej, garażowej i gospodarczej w ramach jednego budynku; obowiązują wtedy parametry jak dla budynków usługowych;
- 6) maksymalny wskaźnik powierzchni zabudowy w stosunku do powierzchni działki budowlanej – 0,4;
- 7) minimalny wskaźnik intensywności zabudowy w stosunku do powierzchni działki budowlanej – 0,1;

- 8) maksymalny wskaźnik intensywności zabudowy w stosunku do powierzchni działki budowlanej – 0,8;
- 9) minimalny udział powierzchni biologicznie czynnej w stosunku do powierzchni działki budowlanej – 10%;
- 10) teren stanowi jedną działkę i podziały nie są dopuszczalne;
- 11) obowiązek zabezpieczenia odpowiedniej liczby miejsc postojowych:
 - a) dla funkcji mieszkaniowej – minimum 1 miejsce postojowe na 1 lokal mieszkalny,
 - b) dla funkcji usługowej – 1 ogólnodostępne miejsce postojowe na każde 50 m² powierzchni użytkowej; w tym min. 1 miejsce dla pojazdów wyposażonych w kartę parkingową;
- 12) realizacja ogrodzeń od strony przestrzeni publicznej zgodnie z ustaleniami zawartymi w § 12;
- 13) obsługa komunikacyjna terenu z istniejącej ulicy Warckiej oznaczonej na rysunku planu symbolem IKDG.

§ 29. Dla terenu oznaczonego na rysunku planu symbolem 6U, ustala się zasady, parametry i wskaźniki kształtowania zabudowy oraz zagospodarowania terenu:

- 1) lokalizacja zabudowy zgodnie z nieprzekraczalnymi liniami zabudowy wyznaczonymi na rysunku planu;
- 2) adaptacja istniejącej zabudowy zgodnie z rysunkiem planu;
- 3) rozbudowa możliwa pod warunkiem spełnienia zasad określonych dla nowych budynków;
- 4) realizacja nowej zabudowy po spełnieniu warunków:
 - a) dla budynków usługowych:
 - wysokość: maksymalnie 9,0 m,
 - liczba kondygnacji nadziemnych: maksymalnie 2,
 - dach: płaski lub wielospadowy o symetrycznym kącie nachylenia połaci dachowych w przedziale 15° – 35°,
 - kierunek głównej kalenicy: prostopadły lub równoległy do jednej z bocznych granic działki,
 - b) dla budynków magazynowych, składowych, gospodarczych i garażowych:
 - wysokość: maksymalnie 7,0 m,
 - liczba kondygnacji nadziemnych: 1,
 - dach: płaski lub wielospadowy o symetrycznym kącie nachylenia połaci dachowych w przedziale 15° – 35°;
- 5) dopuszcza się usytuowanie budynków magazynowych, składowych, gospodarczych i garażowych przy bocznych granicach działek maksymalnie na 50 % ich długości;
- 6) dopuszcza się dachy jednospadowe, o kącie nachylenia połaci dachowych w przedziale 15° – 35° dla budynków usytuowanych bezpośrednio przy granicy z sąsiednią działką budowlaną;
- 7) dopuszcza się łączenie funkcji: usługowej, mieszkaniowej, garażowej i gospodarczej w ramach jednego budynku; obowiązują wtedy parametry jak dla budynków usługowych;
- 8) realizacja funkcji mieszkaniowej powyżej 1 kondygnacji budynku usługowego;
- 9) maksymalny wskaźnik powierzchni zabudowy w stosunku do powierzchni działki budowlanej – 0,4;
- 10) minimalny wskaźnik intensywności zabudowy w stosunku do powierzchni działki budowlanej – 0,1;
- 11) maksymalny wskaźnik intensywności zabudowy w stosunku do powierzchni działki budowlanej – 0,8;
- 12) minimalny udział powierzchni biologicznie czynnej w stosunku do powierzchni działki budowlanej – 10%;
- 13) zasady podziału nieruchomości – możliwość dokonywania podziałów na nowe działki budowlane przy zachowaniu parametrów:
 - a) minimalna powierzchnia nowo wydzielonej działki budowlanej – 1500,0 m²,
 - b) minimalna szerokość frontu nowo wydzielonej działki budowlanej – 25,0 m,
 - c) kąt nachylenia linii podziału w stosunku do pasa drogowego – 90°;

- 14) obowiązek zabezpieczenia odpowiedniej liczby miejsc postojowych:
 - a) dla funkcji mieszkaniowej – minimum 1 miejsce postojowe na 1 lokal,
 - b) dla funkcji usługowej – 1 ogólnodostępne miejsce postojowe na każde 50 m² powierzchni użytkowej, w tym min. 1 miejsce dla pojazdów wyposażonych w kartę parkingową;
- 15) realizacja ogrodzeń od strony przestrzeni publicznej zgodnie z ustaleniami zawartymi w § 12;
- 16) obsługa komunikacyjna terenu z istniejącej ulicy Warckiej oznaczonej na rysunku planu symbolem 1KDG, z istniejącej ulicy Cmentarnej oznaczonej symbolem 5KDL, z istniejącej ulicy oznaczonej symbolem 3KDD oraz z istniejącej ulicy Parkowej oznaczonej na rysunku planu symbolem 1KDx;
- 17) część terenu położona w strefie ochrony sanitarnej bezpośredniej i pośredniej od cmentarza, gdzie obowiązują zasady przyjęte w § 48 ust. 3.

§ 30. Dla terenu oznaczonego na rysunku planu symbolem 7U, ustala się zasady, parametry i wskaźniki kształtowania zabudowy oraz zagospodarowania terenu:

- 1) lokalizacja zabudowy zgodnie z nieprzekraczalnymi liniami zabudowy wyznaczonymi na rysunku planu;
- 2) z uwagi na położenie w strefie ekspozycji - obiekt usługowy, w tym w szczególności jego elewacje frontowe od ulic: Warckiej i Szadkowskiej wraz z narożnikiem, stanowi zabudowę o szczególnych wymaganiach architektonicznych;
- 3) realizacja nowych budynków usługowych po spełnieniu warunków:
 - a) wysokość: maksymalnie 7,0 m,
 - b) liczba kondygnacji nadziemnych: 1,
 - c) dach: płaski lub wielospadowy o symetrycznym kącie nachylenia połaci dachowych w przedziale 25°– 40°,
 - d) obowiązek rozczłonkowania bryły budynku przynajmniej na 2 części,
 - e) główne wejście od ulicy Warckiej,
 - f) proporcje budynku w zakresie szerokości elewacji frontowej do bocznej 1,5:1,0,
 - g) proporcje otworów okiennych i drzwiowych w stosunku do obydwu ścian elewacji frontowych – 40:60 %;
- 4) zakaz realizacji wolnostojących budynków garażowych i gospodarczych;
- 5) nakaz łączenia funkcji: usługowej, garażowej i gospodarczej w ramach jednego budynku; obowiązują wtedy parametry jak dla budynków usługowych;
- 6) maksymalny wskaźnik powierzchni zabudowy w stosunku do powierzchni działki budowlanej – 0,2;
- 7) minimalny wskaźnik intensywności zabudowy w stosunku do powierzchni działki budowlanej – 0,05;
- 8) maksymalny wskaźnik intensywności zabudowy w stosunku do powierzchni działki budowlanej – 0,2;
- 9) minimalny udział powierzchni biologicznie czynnej w stosunku do powierzchni działki budowlanej – 60%;
- 10) zasady podziału nieruchomości – możliwość dokonywania podziałów na nowe działki budowlane przy zachowaniu parametrów:
 - a) minimalna powierzchnia nowo wydzielonej działki budowlanej – 1000,0 m²,
 - b) minimalna szerokość frontu nowo wydzielonej działki budowlanej – 20,0 m,
 - c) kąt nachylenia linii podziału w stosunku do pasa drogowego ulicy Warckiej w przedziale 75° – 105°;
- 11) obowiązek zabezpieczenia odpowiedniej liczby miejsc postojowych – 1 ogólnodostępne miejsce postojowe na każde 50 m² powierzchni użytkowej, w tym min. 1 miejsce dla pojazdów wyposażonych w kartę parkingową;
- 12) realizacja ogrodzeń od strony przestrzeni publicznej zgodnie z ustaleniami zawartymi w § 12; a ogrodzeń od strony terenów o symbolach 1WS i 2WS – z uwzględnieniem ustaleń § 15 pkt 5;
- 13) obsługa komunikacyjna terenu z istniejącej ulicy Warckiej oznaczonej na rysunku planu symbolem 1KDG.

§ 31. Dla terenu oznaczonego na rysunku planu symbolem 8U, ustala się zasady, parametry i wskaźniki kształtowania zabudowy oraz zagospodarowania terenu:

- 1) lokalizacja zabudowy zgodnie z nieprzekraczalnymi liniami zabudowy wyznaczonymi na rysunku planu;

- 2) realizacja nowych budynków usługowych po spełnieniu warunków:
 - a) wysokość: maksymalnie 9,0 m,
 - b) liczba kondygnacji nadziemnych: maksymalnie 2,
 - c) dach: płaski lub wielospadowy o symetrycznym kącie nachylenia połaci dachowych w przedziale $15^{\circ} - 35^{\circ}$,
 - d) kierunek głównej kalenicy: prostopadły lub równoległy do drogi publicznej, z której odbywa się obsługa komunikacyjna;
- 3) zakaz realizacji wolnostojących budynków garażowych i gospodarczych;
- 4) dopuszcza się łączenie funkcji: usługowej, garażowej i gospodarczej w ramach jednego budynku; obowiązują wtedy parametry jak dla budynków usługowych;
- 5) maksymalny wskaźnik powierzchni zabudowy w stosunku do powierzchni działki budowlanej – 0,4;
- 6) minimalny wskaźnik intensywności zabudowy w stosunku do powierzchni działki budowlanej – 0,1;
- 7) maksymalny wskaźnik intensywności zabudowy w stosunku do powierzchni działki budowlanej – 0,8;
- 8) minimalny udział powierzchni biologicznie czynnej w stosunku do powierzchni działki budowlanej – 10%;
- 9) zasady podziału nieruchomości – możliwość dokonywania podziałów na nowe działki budowlane przy zachowaniu parametrów:
 - a) minimalna powierzchnia nowo wydzielonej działki budowlanej – 1500,0 m²,
 - b) minimalna szerokość frontu nowo wydzielonej działki budowlanej – 25,0 m,
 - c) kąt nachylenia linii podziału w stosunku do pasa drogowego ulicy Szadkowskiej – 90° ;
- 10) obowiązek zabezpieczenia odpowiedniej liczby miejsc postojowych: 1 ogólnodostępne miejsce postojowe na każde 50 m² powierzchni użytkowej, w tym min. 1 miejsce dla pojazdów wyposażonych w kartę parkingową;
- 11) realizacja ogrodzeń od strony przestrzeni publicznej zgodnie z ustaleniami zawartymi w § 12;
- 12) obsługa komunikacyjna terenu z ulicy Szadkowskiej oznaczonej na rysunku planu symbolem 1KDG.

§ 32. Dla terenu oznaczonego na rysunku planu symbolem 9U, ustala się zasady, parametry i wskaźniki kształtowania zabudowy oraz zagospodarowania terenu:

- 1) lokalizacja zabudowy zgodnie z nieprzekraczalnymi liniami zabudowy wyznaczonymi na rysunku planu;
- 2) adaptacja istniejącej zabudowy zgodnie z rysunkiem planu;
- 3) rozbudowa możliwa pod warunkiem spełnienia zasad określonych dla nowych budynków;
- 4) realizacja nowej zabudowy po spełnieniu warunków:
 - a) dla budynków usługowych:
 - wysokość: maksymalnie 9,0 m,
 - liczba kondygnacji nadziemnych: maksymalnie 2,
 - dach: płaski lub wielospadowy o symetrycznym kącie nachylenia połaci dachowych w przedziale $15^{\circ} - 35^{\circ}$,
 - kierunek głównej kalenicy: prostopadły lub równoległy do drogi publicznej, z której odbywa się obsługa komunikacyjna,
 - b) dla budynków gospodarczych i garażowych:
 - wysokość: maksymalnie 7,0 m,
 - liczba kondygnacji nadziemnych: 1,
 - dach: płaski lub wielospadowy o symetrycznym kącie nachylenia połaci dachowych w przedziale $15^{\circ} - 35^{\circ}$;
- 5) dopuszcza się łączenie funkcji: usługowej, garażowej i gospodarczej w ramach jednego budynku; obowiązują wtedy parametry jak dla budynków usługowych;
- 6) maksymalny wskaźnik powierzchni zabudowy w stosunku do powierzchni działki budowlanej – 0,4;

- 7) minimalny wskaźnik intensywności zabudowy w stosunku do powierzchni działki budowlanej – 0,1;
- 8) maksymalny wskaźnik intensywności zabudowy w stosunku do powierzchni działki budowlanej – 0,8;
- 9) minimalny udział powierzchni biologicznie czynnej w stosunku do powierzchni działki budowlanej – 10%;
- 10) zasady podziału nieruchomości – możliwość dokonywania podziałów na nowe działki budowlane przy zachowaniu parametrów:
 - a) minimalna powierzchnia nowo wydzielonej działki budowlanej – 1500,0 m²,
 - b) minimalna szerokość frontu nowo wydzielonej działki budowlanej – 25,0 m,
 - c) kąt nachylenia linii podziału w stosunku do pasa drogowego ulicy Sieradzkiej – 90°;
- 11) obowiązek zabezpieczenia odpowiedniej liczby miejsc postojowych w ilości 1 ogólnodostępne miejsce postojowe na każde 50 m² powierzchni użytkowej, w tym min. 1 miejsce dla pojazdów wyposażonych w kartę parkingową;
- 12) realizacja ogrodzeń od strony przestrzeni publicznej zgodnie z ustaleniami zawartymi w § 12;
- 13) obsługa komunikacyjna terenu z istniejącej ulicy Sieradzkiej oznaczonej na rysunku planu symbolem 2KDG.

§ 33. Dla terenów oznaczonych na rysunku planu symbolami: **1PU i 3PU**, ustala się zasady, parametry i wskaźniki kształtowania zabudowy oraz zagospodarowania terenu:

- 1) lokalizacja zabudowy zgodnie z nieprzekraczalnymi liniami zabudowy wyznaczonymi na rysunku planu;
- 2) adaptacja istniejącej zabudowy zgodnie z rysunkiem planu;
- 3) rozbudowa możliwa pod warunkiem spełnienia zasad określonych dla nowych budynków;
- 4) realizacja nowej zabudowy po spełnieniu warunków:
 - a) dla budynków produkcyjnych i usługowych:
 - wysokość: maksymalnie 15,0 m,
 - liczba kondygnacji nadziemnych: maksymalnie 3,
 - dach: płaski lub wielospadowy o symetrycznym kącie nachylenia połaci dachowych w przedziale 15°–35°,
 - kierunek głównej kalenicy: prostopadły lub równoległy do drogi publicznej, z której odbywa się obsługa komunikacyjna,
 - b) dla budynków magazynowych, składowych, gospodarczych i garażowych:
 - wysokość: maksymalnie 8,0 m,
 - liczba kondygnacji nadziemnych: 1,
 - dach: płaski, jednospadowy lub wielospadowy o kącie nachylenia połaci dachowych w przedziale 15°–35°;
- 5) dopuszcza się zachowanie dotychczasowej geometrii dachu w przypadku, gdy rozbudowa istniejącego budynku nie obejmuje zmiany jego wysokości;
- 6) dopuszcza się łączenie funkcji: produkcyjnej, usługowej, magazynowej, składowej, garażowej i gospodarczej w ramach jednego budynku; obowiązują wtedy parametry jak dla budynków produkcyjnych i usługowych;
- 7) maksymalny wskaźnik powierzchni zabudowy w stosunku do powierzchni działki budowlanej – 0,5;
- 8) minimalny wskaźnik intensywności zabudowy w stosunku do powierzchni działki budowlanej – 0,10;
- 9) maksymalny wskaźnik intensywności zabudowy w stosunku do powierzchni działki budowlanej – 1,5;
- 10) minimalny udział powierzchni biologicznie czynnej w stosunku do powierzchni działki budowlanej – 10%;
- 11) zasady podziału nieruchomości – możliwość dokonywania podziałów na nowe działki budowlane przy zachowaniu parametrów:
 - a) minimalna powierzchnia nowo wydzielonej działki budowlanej – 1500,0 m²,
 - b) minimalna szerokość frontu nowo wydzielonej działki budowlanej – 25,0 m.

- c) kąt nachylenia linii podziału w stosunku do pasa drogowego w przedziale $75^{\circ} - 105^{\circ}$;
- 12) obowiązek zabezpieczenia odpowiedniej liczby miejsc postojowych: 1 ogólnodostępne miejsce postojowe na każde 3 miejsca pracy; w tym min. 1 miejsce dla pojazdów wyposażonych w kartę parkingową;
- 13) obowiązek zagospodarowania zielenią izolacyjną wysoką pasa terenu przy granicy z terenem o funkcji mieszkaniowej jednorodzinnej;
- 14) realizacja ogrodzeń od strony przestrzeni publicznej zgodnie z ustaleniami zawartymi w § 12;
- 15) obsługa komunikacyjna terenów:
 - a) 1PU – z istniejącej ulicy Sieradzkiej oznaczonej na rysunku planu symbolem 2KDG,
 - b) 3PU – z istniejącej ulicy Sieradzkiej oznaczonej na rysunku planu symbolem 2KDG, z istniejącej ulicy Ralewskiej położonej poza granicami planu oraz z istniejącej drogi oznaczonej na rysunku planu symbolem 5KDD;
- 16) obowiązują ograniczenia w zagospodarowaniu terenu określone w § 48 ust.1 dla terenu oznaczonego na rysunku planu symbolem 3PU, gdzie przebiega napowietrzna linia elektroenergetyczna 15 kV.

§ 34. Dla terenu oznaczonego na rysunku planu symbolem **2PU**, ustala się zasady, parametry i wskaźniki kształtowania zabudowy oraz zagospodarowania terenu:

- 1) lokalizacja zabudowy zgodnie z nieprzekraczalnymi liniami zabudowy wyznaczonymi na rysunku planu;
- 2) realizacja nowej zabudowy po spełnieniu warunków:
 - a) dla budynków produkcyjnych i usługowych:
 - wysokość: maksymalnie 12,0 m,
 - liczba kondygnacji nadziemnych: maksymalnie 3,
 - dach: płaski lub wielospadowy o symetrycznym kącie nachylenia połaci dachowych w przedziale $15^{\circ} - 35^{\circ}$,
 - kierunek głównej kalenicy: prostopadły lub równoległy do drogi publicznej, z której odbywa się obsługa komunikacyjna,
 - b) dla budynków magazynowych, składowych, gospodarczych i garażowych:
 - wysokość: maksymalnie 8,0 m,
 - liczba kondygnacji nadziemnych: 1,
 - dach: płaski, jednospadowy lub wielospadowy o kącie nachylenia połaci dachowych w przedziale $15^{\circ} - 35^{\circ}$;
- 3) dopuszcza się łączenie funkcji: produkcyjnej, usługowej, magazynowej, składowej, garażowej i gospodarczej w ramach jednego budynku; obowiązują wtedy parametry jak dla budynków produkcyjnych i usługowych;
- 4) maksymalny wskaźnik powierzchni zabudowy w stosunku do powierzchni działki budowlanej – 0,5;
- 5) minimalny wskaźnik intensywności zabudowy w stosunku do powierzchni działki budowlanej – 0,1;
- 6) maksymalny wskaźnik intensywności zabudowy w stosunku do powierzchni działki budowlanej – 1,5;
- 7) minimalny udział powierzchni biologicznie czynnej w stosunku do powierzchni działki budowlanej – 10%;
- 8) zasady podziału nieruchomości – możliwość dokonywania podziałów na nowe działki budowlane przy zachowaniu parametrów:
 - a) minimalna powierzchnia nowo wydzielonej działki budowlanej – 1500,0 m²,
 - b) minimalna szerokość frontu nowo wydzielonej działki budowlanej – 25,0 m,
 - c) kąt nachylenia linii podziału w stosunku do pasa drogowego – 90° ;
- 9) obowiązek zabezpieczenia odpowiedniej liczby miejsc postojowych: 1 ogólnodostępne miejsce postojowe na każde 3 miejsca pracy; w tym min. 1 miejsce dla pojazdów wyposażonych w kartę parkingową;
- 10) realizacja ogrodzeń od strony przestrzeni publicznej zgodnie z ustaleniami zawartymi w § 12;
- 11) obsługa komunikacyjna terenu:

- a) działki o nr ewid. 687/2 – z ulicy Sieradzkiej oznaczonej na rysunku planu symbolem 2KDG.
- b) działki o nr ewid. 687/3 – z istniejącej ulicy Leśnej położonej poza granicami planu;
- 12) obowiązek zagospodarowania zielenią izolacyjną wysoką pasa terenu przy granicy z terenem o funkcji mieszkaniowej jednorodzinnej;
- 13) obowiązują ograniczenia w zagospodarowaniu terenu określone w § 48 ust.1, gdzie przebiega napowietrzna linia elektroenergetyczna 15 kV;
- 14) obowiązują ustalenia określone w § 55 pkt 9 dla terenu w obszarze zmeliorowanym.

§ 35. Dla terenu oznaczonego na rysunku planu symbolem **1ZC**, ustala się zasady, parametry i wskaźniki kształtowania zabudowy oraz zagospodarowania terenu:

- 1) adaptacja i ochrona istniejącej zabudowy – kaplicy cmentarnej stanowiącej zabytek gminny bez możliwości zmiany formy i gabarytów;
- 2) wysokość wolnostojących pomników i krzyży, nie będących elementami grobów – maksymalnie 7,0 m;
- 3) maksymalny wskaźnik powierzchni zabudowy w stosunku do powierzchni działki budowlanej – 0,1;
- 4) minimalny udział powierzchni biologicznie czynnej w stosunku do powierzchni cmentarza – 20%;
- 5) realizacja ogrodzeń od strony przestrzeni publicznej zgodnie z ustaleniami zawartymi w § 12;
- 6) zakaz podziału wtórnego terenu;
- 7) obsługa komunikacyjna terenu:
 - a) z istniejącej drogi oznaczonej na rysunku planu symbolem 2KDD,
 - b) z istniejącej ulicy Cmentarnej oznaczonej na rysunku planu symbolem 3KDD,
 - c) z istniejącego ciągu pieszo-jezdnego (ulicy Parkowej) oznaczonego na rysunku planu symbolem 1KDx.

§ 36. Dla terenów oznaczonych na rysunku planu symbolami: **1R, 2R, 3R, 4R i 6R**, ustala się zasady zabudowy oraz zagospodarowania terenu:

- 1) zakaz realizacji ogrodzeń;
- 2) podziały terenów dopuszczalne wg zasad wynikających z przepisów odrębnych dla terenów rolnych;
- 3) obsługa komunikacyjna terenów:
 - a) 1R – z istniejącej ulicy Poddębickiej oznaczonej na rysunku planu symbolem 2KDG, z istniejącej ulicy Krótkiej oznaczonej na rysunku planu symbolem 1KDD oraz z istniejącej ulicy Polnej oznaczonej na rysunku planu symbolem 3KDW,
 - b) 2R – z istniejącej drogi położonej poza granicami planu (przedłużenie ulicy Kościelnej),
 - c) 3R – z istniejącego ciągu pieszo-jezdnego oznaczonego symbolem 1KDx (ulica Parkowa) oznaczonej na rysunku planu symbolem 1KDx,
 - d) 4R – z istniejącej ulicy Szadkowskiej oznaczonej na rysunku planu symbolem 1KDG,
 - e) 6R – z istniejącej drogi do pól oznaczonej na rysunku planu symbolem 2KDW;
- 4) ustala się możliwość lokalizacji przydrożnej kapliczki w rejonie skrzyżowania ulic Poddębickiej i Szadkowskiej po jej przeniesieniu z trójkąta widoczności drogi głównej.

§ 37. Dla terenu oznaczonego na rysunku planu symbolem **5R**, ustala się zasady, parametry i wskaźniki kształtowania zabudowy oraz zagospodarowania terenu:

- 1) adaptacja istniejącej zabudowy zgodnie z rysunkiem planu;
- 2) rozbudowa istniejących budynków dopuszczalna przy uwzględnieniu nieprzekraczalnej linii zabudowy według rysunku planu, po spełnieniu warunków:
 - a) dla budynków mieszkalnych:
 - wysokość: maksymalnie 9,0 m.
 - liczba kondygnacji nadziemnych: maksymalnie 2,

- dach: wielospadowy o symetrycznym kącie nachylenia połaci dachowych w przedziale 25°– 45°,
 - kierunek głównej kalenicy: prostopadły lub równoległy do drogi publicznej, z której odbywa się obsługa komunikacyjna,
- b) dla budynków gospodarczych i garażowych:
- wysokość: maksymalnie 6,0 m,
 - liczba kondygnacji nadziemnych: 1,
 - dach: jednospadowy lub wielospadowy o kącie nachylenia połaci dachowych w przedziale 15° – 35°;
- c) dla budynków związanych z potrzebami prowadzonego gospodarstwa rolnego i ogrodniczego (typu: budynki inwentarskie, składowe, magazyny i garaże na maszyny rolnicze, itp.):
- wysokość: maksymalnie 9,0 m,
 - dachy: jednospadowe i wielospadowe o kącie nachylenia połaci dachowych w przedziale 10° – 40°,
- d) dla silosów rolniczych – wysokość: maksymalnie 12,0 m;
- 3) dopuszcza się zachowanie dotychczasowej geometrii dachu w przypadku, gdy rozbudowa istniejącego budynku nie obejmuje zmiany jego wysokości;
- 4) maksymalny wskaźnik powierzchni zabudowy w stosunku do powierzchni działki budowlanej – 0,3;
- 5) minimalny wskaźnik intensywności zabudowy w stosunku do powierzchni działki budowlanej – 0,1;
- 6) maksymalny wskaźnik intensywności zabudowy w stosunku do powierzchni działki budowlanej – 0,6;
- 7) minimalny udział powierzchni biologicznie czynnej w stosunku do powierzchni działki budowlanej – 30%;
- 8) dopuszcza się wydzielenie zabudowanego siedliska rolniczego wg zasad:
- a) minimalna powierzchnia działki siedliskowej – 1500 m²,
 - b) minimalna szerokość frontu działki – 25 m,
 - c) kąt położenia linii podziału w stosunku do pasa drogowego w przedziale 75°–105°,
 - d) podział pozostałego terenu rolnego bez zabudowy dopuszczalny wg zasad wynikających z przepisów odrębnych dla terenów rolnych;
- 9) obowiązek zabezpieczenia odpowiedniej liczby miejsc postojowych:
- a) dla funkcji mieszkaniowej – minimum 1 miejsce postojowe na 1 lokal mieszkalny,
 - b) nie ustala się liczby miejsc postojowych dla maszyn rolniczych;
- 10) realizacja ogrodzeń od strony przestrzeni publicznej zgodnie z ustaleniami zawartymi w § 12;
- 11) obsługa komunikacyjna terenu z istniejącej ulicy Szadkowskiej oznaczonej na rysunku planu symbolem 1KDG.

§ 38. Dla terenu oznaczonego na rysunku planu symbolem **1R-Rz**, ustala się zasady, parametry i wskaźniki kształtowania zabudowy oraz zagospodarowania terenu:

- 1) adaptacja istniejącej zabudowy zgodnie z rysunkiem planu;
- 2) rozbudowa zabudowy dopuszczalna przy uwzględnieniu nieprzekraczalnej linii zabudowy według rysunku planu, po spełnieniu warunków:
 - a) dla budynku mieszkalnego:
 - wysokość: maksymalnie 9,0 m,
 - liczba kondygnacji nadziemnych: maksymalnie 2,
 - dach: wielospadowy o symetrycznym kącie nachylenia połaci dachowych w przedziale 25°– 45°,
 - kierunek głównej kalenicy: prostopadły lub równoległy do drogi publicznej, z której odbywa się obsługa komunikacyjna,
 - b) dla budynków gospodarczych i garażowych:

- wysokość: maksymalnie 7,0 m,
 - liczba kondygnacji nadziemnych: 1,
 - dach: jednospadowy lub wielospadowy o kącie nachylenia połaci dachowych w przedziale $15^{\circ} - 35^{\circ}$;
- c) dla budynków związanych z potrzebami prowadzonego gospodarstwa rolnego i ogrodniczego (typu: budynki inwentarskie, składowe, magazyny i garaże na maszyny rolnicze, itp.):
- wysokość: maksymalnie 9,0 m,
 - dachy: jednospadowe i wielospadowe o kącie nachylenia połaci dachowych w przedziale $10^{\circ} - 40^{\circ}$,
- d) dla silosów rolniczych – wysokość: maksymalnie 12,0 m;
- 3) dopuszcza się łączenie funkcji: mieszkaniowej, usługowej, garażowej i gospodarczej w ramach jednego budynku; jednak obowiązują w takich przypadkach parametry dla budynków mieszkalnych;
- 4) dopuszcza się zachowanie dotychczasowej geometrii dachu w przypadku, gdy rozbudowa istniejącego budynku nie obejmuje zmiany jego wysokości;
- 5) maksymalny wskaźnik powierzchni zabudowy w stosunku do powierzchni działki budowlanej – 0,3;
- 6) minimalny wskaźnik intensywności zabudowy w stosunku do powierzchni działki budowlanej – 0,1;
- 7) maksymalny wskaźnik intensywności zabudowy w stosunku do powierzchni działki budowlanej – 0,6;
- 8) minimalny udział powierzchni biologicznie czynnej w stosunku do powierzchni działki budowlanej – 30%;
- 9) dopuszcza się wydzielenie zabudowanego siedliska rolniczego wg zasad:
- a) minimalna powierzchnia działki – 1500 m²,
 - b) minimalna szerokość frontu działki – 25 m,
 - c) kąt położenia linii podziału w stosunku do pasa drogowego w przedziale $75^{\circ} - 105^{\circ}$,
 - d) podział pozostałego terenu rolnego bez zabudowy dopuszczalny wg zasad wynikających z przepisów odrębnych dla terenów rolnych;
- 10) obowiązek zabezpieczenia odpowiedniej liczby miejsc postojowych:
- a) dla funkcji mieszkaniowej – minimum 1 miejsce postojowe na 1 lokal mieszkalny,
 - b) nie ustala się liczby miejsc postojowych dla maszyn rolniczych;
- 11) realizacja ogrodzeń od strony przestrzeni publicznej zgodnie z ustaleniami zawartymi w § 12;
- 12) realizacja ogrodzeń od strony terenu oznaczonego na rysunku planu symbolem 1WS, zgodnie z ustaleniami zawartymi w § 15 pkt 5;
- 13) obsługa komunikacyjna terenu z istniejącej ulicy Szadkowskiej oznaczonej na rysunku planu symbolem 1KDG.

§ 39. Dla terenów oznaczonych na rysunku planu symbolami **2R-Rz**, ustala się warunki zagospodarowania i zasady zabudowy:

- 1) zakaz realizacji ogrodzeń;
- 2) obsługa komunikacyjna terenów:
 - a) z istniejącej ulicy Szadkowskiej oznaczonej na rysunku planu symbolem 1KDG,
 - b) z istniejącej ulicy Źródlanej oznaczonej na rysunku planu symbolem 4KDD,
 - c) bezpośrednio z ulicy Kościelnej oznaczonej symbolem 2KDL,
 - d) pośrednio przez tereny zabudowy mieszkaniowej jednorodzinnej oznaczone symbolem 6MN stanowiące części tych samych nieruchomości,
 - e) przez tereny rolne z istniejącej ulicy Kościelnej – odcinka położonego poza granicą planu,
 - f) fragment terenu oznaczonego symbolem 2R-Rz nad rzeką Jadwichną sąsiadujący z cmentarzem – jest obsługiwany przez istniejącą drogę oznaczoną symbolem 2KDD;

g) fragment terenu oznaczonego symbolem 2R-Rz jest obsługiwany z ulicy Szadkowskiej o symbolu 1KDG poprzez tereny oznaczone symbolami 2RM i 9MN (są to te same działki ewidencyjne);

3) podział terenu dopuszczalny na zasadach określonych w przepisach odrębnych dla terenów rolnych.

§ 40. Dla terenów oznaczonych na rysunku planu symbolami: **1ZL, 2ZL, 3ZL i 4ZL**, ustala się zasady zabudowy oraz zagospodarowania terenu:

- 1) zakaz zabudowy za wyjątkiem obiektów i urządzeń związanych z potrzebami gospodarki leśnej;
- 2) adaptacja istniejących przebiegów sieci infrastruktury technicznej z zachowaniem odległości od drzew wynikających z przepisów odrębnych;
- 3) podziały nieruchomości dopuszczalne na zasadach wynikających z przepisów odrębnych;
- 4) zakaz realizacji ogrodzeń.

§ 41. Dla terenów oznaczonych na rysunku planu symbolami: **1WS i 2WS**, ustala się warunki zagospodarowania:

- 1) zakaz realizacji ogrodzeń;
- 2) obsługa komunikacyjna terenów:
 - a) 1WS – z istniejących ulic przez sąsiadujące z rzeką tereny upraw rolnych z przewagą użytków zielonych oznaczone symbolami 2R-Rz, z zachowaniem odległości od rzeki określonych w przepisach odrębnych; nie ma zachowanej obsługi komunikacyjnej odcinek rzeki biegnący przez tereny leśne;
 - b) 2WS – z istniejącej ulicy Warckiej oznaczonej na rysunku planu symbolem 1KDG, z istniejącej ulicy Kościelnej oznaczonej na rysunku planu symbolem 2KDL oraz z istniejącej ulicy Stawowej oznaczonej na rysunku planu symbolem 3KDL.

§ 42. Dla terenu oznaczonego na rysunku planu symbolem **1KS**, ustala się zasady, parametry i wskaźniki kształtowania zabudowy oraz zagospodarowania terenu, zgodnie z ważnym pozwoleniem na budowę:

- 1) lokalizacja budynku zgodnie z pozwoleniem na budowę, zaś innych urządzeń budowlanych – zgodnie z nieprzekraczalną linią zabudowy wyznaczoną na rysunku planu;
- 2) przebudowa budynku usługowego po spełnieniu warunków:
 - a) wysokość: maksymalnie 7,0 m,
 - b) liczba kondygnacji nadziemnych: 1,
 - c) dach: płaski,
- 3) zakaz realizacji wolnostojących budynków garażowych i gospodarczych; pomieszczenia o takim przeznaczeniu mogą być zrealizowane wyłącznie w budynku usługowym;
- 4) maksymalny wskaźnik powierzchni zabudowy w stosunku do powierzchni działki budowlanej – 0,2;
- 5) minimalny wskaźnik intensywności zabudowy w stosunku do powierzchni działki budowlanej – 0,05;
- 6) maksymalny wskaźnik intensywności zabudowy w stosunku do powierzchni działki budowlanej – 0,2;
- 7) minimalny udział powierzchni biologicznie czynnej w stosunku do powierzchni działki budowlanej – 30%;
- 8) obowiązek zabezpieczenia odpowiedniej liczby miejsc postojowych: 1 ogólnodostępne miejsce postojowe na każde 50 m² powierzchni użytkowej;
- 9) zakaz realizacji ogrodzeń;
- 10) zakaz wtórnego podziału terenu;
- 11) obsługa komunikacyjna terenu z istniejącej ulicy Szadkowskiej oznaczonej na rysunku planu symbolem 1KDG.

§ 43. Dla terenu oznaczonego na rysunku planu symbolem **2KS**, ustala się zasady zagospodarowania terenu:

- 1) zakaz grodzenia terenu;
- 2) minimalny udział powierzchni biologicznie czynnej w stosunku do powierzchni terenu – 30 %;

- 3) minimalna liczba miejsc postojowych 20, w tym min. 2 miejsca dla pojazdów wyposażonych w kartę parkingową;
- 4) zakaz wtórnego podziału terenu.
- 5) obsługa komunikacyjna z ulicy oznaczonej symbolem 3KDD.

§ 44. Dla terenu oznaczonego na rysunku planu symbolem 1WZ, ustala się zasady, parametry i wskaźniki kształtowania zabudowy oraz zagospodarowania terenu:

- 1) lokalizacja zabudowy zgodnie z nieprzekraczalną linią zabudowy wyznaczoną na rysunku planu;
- 2) adaptacja istniejącej zabudowy zgodnie z rysunkiem planu;
- 3) rozbudowa możliwa pod warunkiem spełnienia zasad określonych dla nowych budynków;
- 4) realizacja nowych budynków po spełnieniu warunków:
 - a) wysokość: maksymalnie 5,0 m,
 - b) liczba kondygnacji nadziemnych: 1,
 - c) dach: płaski lub wielospadowy o symetrycznym kącie nachylenia połaci dachowych w przedziale $10^{\circ} - 25^{\circ}$;
- 5) maksymalny wskaźnik powierzchni zabudowy w stosunku do powierzchni działki budowlanej – 0,2;
- 6) minimalny wskaźnik intensywności zabudowy w stosunku do powierzchni działki budowlanej – 0,05;
- 7) maksymalny wskaźnik intensywności zabudowy w stosunku do powierzchni działki budowlanej – 0,2;
- 8) minimalny udział powierzchni biologicznie czynnej w stosunku do powierzchni działki budowlanej – 50%;
- 9) obowiązek zabezpieczenia minimum 1 miejsce postojowe;
- 10) realizacja ogrodzeń od strony przestrzeni publicznej zgodnie z ustaleniami zawartymi w § 12;
- 11) zakaz wtórnego podziału terenu;
- 12) obsługa komunikacyjna terenu z istniejącej ulicy Ogrodowej oznaczonej na rysunku planu symbolem 6KDL;
- 13) obowiązują ograniczenia w zagospodarowaniu terenu określone w § 48 ust.1, gdzie przebiega napowietrzna linia elektroenergetyczna 15 kV.

§ 45. Dla terenów oznaczonych na rysunku planu symbolami: 1EE, 2EE, 3EE, 4EE, 5EE, 6EE, 7EE i 8EE, ustala się zasady, parametry i wskaźniki kształtowania zabudowy oraz zagospodarowania terenu:

- 1) adaptacja nasilupowych stacji transformatorowych z możliwością rozbudowy i przebudowy na stacje wewnętrzne po spełnieniu warunków:
 - a) wysokość: maksymalnie 4,0 m,
 - b) dach: płaski lub w formie stożka albo kopuły;
- 2) maksymalny wskaźnik powierzchni zabudowy w stosunku do powierzchni działki budowlanej – 0,5;
- 3) minimalny udział powierzchni biologicznie czynnej w stosunku do powierzchni działki budowlanej – 20%;
- 4) minimalny wskaźnik intensywności zabudowy w stosunku do powierzchni działki budowlanej – 0,1;
- 5) maksymalny wskaźnik intensywności zabudowy w stosunku do powierzchni działki budowlanej – 0,5;
- 6) realizacja ogrodzeń od strony przestrzeni publicznej zgodnie z ustaleniami zawartymi w § 12;
- 7) obsługa komunikacyjna terenów:
 - a) 1EE – z istniejącej ulicy Sadowej oznaczonej na rysunku planu symbolem 1KDL,
 - b) 2EE – z istniejącej ulicy Szadkowskiej oznaczonej na rysunku planu symbolem 1KDG,
 - c) 3EE – z istniejącej ulicy Szadkowskiej oznaczonej na rysunku planu symbolem 1KDG,
 - d) 4EE – z istniejącej ulicy Ogrodowej oznaczonej na rysunku planu symbolem 6KDL,
 - e) 5EE – z istniejącej ulicy Strażackiej oznaczonej na rysunku planu symbolem 4KDL,
 - f) 6EE – z istniejącej ulicy Warckiej oznaczonej na rysunku planu symbolem 1KDG,

- g) 7EE – z istniejącej ulicy Spacerowej oznaczonej na rysunku planu symbolem 9KDL oraz z projektowanej drogi oznaczonej na rysunku planu symbolem 7KDD,
- h) 8EE – z istniejącej ulicy Spacerowej oznaczonej na rysunku planu symbolem 9KDL.

Rozdział 8.

Szczegółowe zasady i warunki scalania i podziału nieruchomości objętych planem miejscowym

§ 46. W zakresie szczegółowych zasad i warunków scalania i podziału nieruchomości ustala się:

- 1) brak wskazania nieruchomości objętych obowiązkiem przeprowadzenia scalenia i podziału;
- 2) dopuszcza się możliwość przeprowadzenia scalenia, a następnie podziału nieruchomości z zachowaniem regulacji wynikających z przepisów odrębnych oraz z zachowaniem parametrów nowo powstałych działek jak dla działek budowlanych powstałych w wyniku podziałów na warunkach określonych w ustaleniach szczegółowych dla poszczególnych terenów oraz z uwzględnieniem warunku określonego w § 47 ust. 1.

§ 47. 1. Warunkiem wydzielenia nowych działek budowlanych jest zapewnienie im dostępu do drogi publicznej w rozumieniu przepisów odrębnych tzn. bezpośredniego dostępu do tej drogi lub dostęp do niej poprzez drogi wewnętrzne o minimalnej szerokości 6,0 m oraz możliwości obsługi infrastrukturą techniczną.

2. Ustalenia niniejszego rozdziału oraz ustalenia szczegółowe dla poszczególnych terenów w zakresie parametrów nowych działek budowlanych nie dotyczą podziałów dokonywanych w celu sytuowania urządzeń infrastruktury technicznej, wyznaczania linii rozgraniczających dróg, podziałów dokonywanych w celu regulacji stanu prawnego, poprawy istniejącego zagospodarowania poprzez powiększanie działek sąsiednich oraz innych dokonywanych na podstawie odrębnych przepisów.

3. Możliwość wydzielenia działek pod realizację takich obiektów i urządzeń budowlanych jak stacje transformatorowe, przepompownie ścieków i inne urządzenia infrastrukturalne, z obowiązkiem posiadania przez nie dostępu do drogi publicznej – bezpośredniego lub za pośrednictwem drogi wewnętrznej.

Rozdział 9.

Szczególne warunki zagospodarowania terenów oraz ograniczenia w ich użytkowaniu, w tym zakaz zabudowy

§ 48. 1. Na obszarze objętym planem, wyznacza się strefę ograniczeń w użytkowaniu i zabudowie, którą wskazano na rysunku planu wzdłuż napowietrznych linii elektroenergetycznych SN 15 kV, dla której ustala się:

- 1) szerokość 15,0 m, po 7,5 m na każdą stronę od osi linii elektroenergetycznej;
- 2) dopuszczenie lokalizacji obiektów budowlanych – jest możliwe po spełnieniu wymagań określonych w przepisach odrębnych;
- 3) zagospodarowanie terenu w granicach strefy powinno być zgodne z przepisami odrębnymi;
- 4) zmiana lokalizacji, przebudowa, rozbudowa lub likwidacja linii elektroenergetycznej nie powoduje konieczności zmiany planu;
- 5) w przypadku przełożenia linii elektroenergetycznych przy zachowaniu linii napowietrznych - przebieg strefy zmienia się analogicznie do tras przebiegu linii elektroenergetycznych.

2. W przypadku likwidacji lub skablowania istniejących linii elektroenergetycznych napowietrznych 15 kV, zakazy w ust. 1 pkt 2 i 3 nie obowiązują, obowiązują wówczas odległości dla linii kablowych zgodnie z przepisami odrębnymi.

3. Na obszarze objętym planem, wyznacza się strefę ochrony sanitarnej bezpośredniej cmentarza w odległości 50,0 m od terenu cmentarza oznaczonego na rysunku planu symbolem 1ZC i strefę ochrony sanitarnej pośredniej cmentarza w odległości 150,0 m od terenu cmentarza dla których ustala się ograniczenia w zabudowie i zagospodarowaniu terenów zgodnie z przepisami odrębnymi.

4. Na obszarze objętym planem, ustala się zakaz realizacji obiektów o wysokości 50,0 m i więcej stanowiących przeszkody lotnicze oraz obiektów handlowych o powierzchni sprzedaży powyżej 2000 m².

Rozdział 10.

Zasady modernizacji, rozbudowy i budowy systemu komunikacji oraz infrastruktury technicznej

§ 49. Na obszarze objętym planem ustala się następujące zasady modernizacji, przebudowy i budowy systemu komunikacji:

- 1) powiązanie obszaru objętego planem z zewnętrznym układem komunikacyjnym regionu i gminy zapewniają drogi wojewódzkie: Nr 479 i Nr 710, klasy głównej, oznaczone na rysunku planu symbolami: 1KDG i 2KDG (ulice: Szadkowska i Warcka, oznaczone tym samym symbolem 1KDG i ulice: Poddębicka oraz Sieradzka, oznaczone symbolem 2KDG);
- 2) w obrębie terenów zainwestowanych, plan ustala możliwość wprowadzenia mniejszych szerokości pasów drogowych w liniach rozgraniczających niż określają to przepisy odrębne ze względu na istniejący stan zainwestowania lub linię zabudowy wyznaczoną przez istniejącą zabudowę.

§ 50. Dla dróg publicznych oznaczonych na rysunku planu symbolami: 1KDG, 2KDG, 1KDL, 2KDL, 3KDL, 4KDL, 5KDL, 6KDL, 7KDL, 8KDL, 9KDL, 1KDD, 2KDD, 3KDD, 4KDD, 5KDD, 6KDD, 7KDD, 8KDD, 9KDD i 10KDD, ustala się:

1) dla dróg głównych, oznaczonych na rysunku planu symbolami:

- a) 1KDG – istniejąca droga (ulica Warcka), droga o niepełnych parametrach ze względu na istniejącą zabudowę, szerokość w liniach rozgraniczających minimum 15,0 m,
- b) 1KDG – istniejąca droga (ulica Szadkowska), szerokość w liniach rozgraniczających minimum 25,0 m,
- c) 2KDG – istniejąca droga (ulica Poddębicka), szerokość w liniach rozgraniczających minimum 25,0 m. Zachowaniu podlega kapliczka przydrożna zlokalizowana w liniach rozgraniczających drogi w trójkącie widoczności skrzyżowania z ulicą Szadkowską. W przypadku modernizacji i przebudowy istniejącej ulicy Szadkowskiej dopuszcza się przesunięcie kapliczki na teren rolny.
- d) 2KDG – istniejąca droga (ulica Sieradzka), droga o niepełnych parametrach ze względu na istniejącą zabudowę, szerokość w liniach rozgraniczających minimum 15,0 m;

2) dla dróg lokalnych, oznaczonych na rysunku planu symbolami:

- a) 1KDL – istniejąca droga (ulica Sadowa), szerokość w liniach rozgraniczających minimum 12,0 m,
- b) 2KDL – istniejąca droga (ulica Kościelna), szerokość w liniach rozgraniczających 12,0 m z lokalnymi zwężeniami wskutek uwarunkowań wynikających ze stanu zabudowy i zagospodarowania oraz z poszerzeniem na odcinku pomiędzy ulicami Stawową i Strażacką dla urządzenia miejsc parkingowych.
- c) 3KDL – istniejąca droga (ulica Stawowa), szerokość w liniach rozgraniczających minimum 12,0 m,
- d) 4KDL – istniejąca droga (ulica Strażacka), szerokość w liniach rozgraniczających minimum 15,0 m,
- e) 5KDL – istniejąca droga (ulica Cmentarna), droga o niepełnych parametrach ze względu na istniejącą zabudowę, szerokość w liniach rozgraniczających minimum 10,0 m,
- f) 6KDL – istniejąca droga (ulica Ogrodowa), droga o niepełnych parametrach, szerokość w liniach rozgraniczających minimum 11,0 m (część drogi położona jest poza granicami planu),
- g) 7KDL – istniejąca droga (ulica Południowa), szerokość w liniach rozgraniczających minimum 12,0 m,
- h) 8KDL – istniejąca droga (ulica Dębowa), odcinek położony w całości w granicach planu – szerokość w liniach rozgraniczających 12,0 m, dalszy odcinek drogi – w granicach planu szerokość 8,0 m, zaś pozostała część drogi – położona poza planem,
- i) 9KDL – istniejąca droga (ulica Spacerowa), szerokość w liniach rozgraniczających minimum 12,0 m;

3) dla dróg dojazdowych, oznaczonych na rysunku planu symbolami:

- a) 1KDD – istniejąca droga (ulica Krótka), szerokość w liniach rozgraniczających minimum 10,0 m,
- b) 2KDD – istniejąca droga gminna o niepełnych parametrach, szerokość w liniach rozgraniczających minimum 9,0 m,
- c) 3KDD – istniejąca droga (odcinek ulicy Cmentarnej), szerokość w liniach rozgraniczających minimum 10,0 m,
- d) 4KDD – istniejąca droga (ulica Źródłana), droga o niepełnych parametrach ze względu na istniejącą infrastrukturę techniczną, szerokość w liniach rozgraniczających minimum 8,0 m,
- e) 5KDD – istniejąca droga, szerokość w liniach rozgraniczających minimum 10,0 m,
- f) 6KDD – istniejąca droga (ulica Świerkowa), droga o niepełnych parametrach, szerokość w liniach rozgraniczających minimum 8,0 m,

- g) 7KDD – projektowana droga, szerokość w liniach rozgraniczających minimum 10,0 m,
- h) 8KDD – projektowana droga, szerokość w liniach rozgraniczających minimum 10,0 m,
- i) 9KDD – projektowana droga, szerokość w liniach rozgraniczających minimum 10,0 m,
- j) 10KDD – projektowana droga, szerokość w liniach rozgraniczających minimum 10,0 m.

§ 51. Dla dróg wewnętrznych, oznaczonych na rysunku planu symbolami, ustala się:

- 1) 1KDW – istniejąca droga, szerokość w liniach rozgraniczających minimum 6,0 m;
- 2) 2KDW – istniejąca droga, szerokość w liniach rozgraniczających minimum 4,0 m;
- 3) 3KDW – istniejąca droga (ulica Polna), szerokość w liniach rozgraniczających minimum 6,0 m.

§ 52. Dla ciągu gminnego pieszo–jezdnego, oznaczonego na rysunku planu symbolem 1KDX – istniejąca droga (ulica Parkowa), ustala się szerokość w liniach rozgraniczających minimum 6,0 m.

§ 53. 1. Dla obszaru objętego planem ustala się prawo realizacji sieci i urządzeń infrastruktury technicznej wszystkich mediów:

- 1) w liniach rozgraniczających dróg, pod warunkiem nienaruszania wymagań określonych w przepisach odrębnych;
- 2) w ramach pasów terenów przyległych do terenów komunikacji w granicach wyznaczonych liniami zabudowy i liniami rozgraniczającymi dróg, przy zachowaniu możliwości zabudowy działek oraz wymogów przepisów odrębnych.

2. W uzasadnionych przypadkach, gdy nie jest możliwe zrealizowanie sieci infrastruktury technicznej według zasad, o których mowa w ust. 1 (w tym przy podejmowaniu ich przebudowy, ze zmianą trasy), dopuszcza się budowę sieci we wszystkich terenach objętych niniejszym planem z zastrzeżeniem, że zostanie zachowana możliwość realizacji przeznaczenia każdego z tych terenów, z uwzględnieniem zasad i warunków oraz standardów zabudowy i zagospodarowania ustalonych w niniejszym planie, a także w przepisach odrębnych.

§ 54. Na obszarze objętym planem ustala się adaptację, rozbudowę, przebudowę, modernizację, zmianę trasy lub rozbiórkę istniejących sieci uzbrojenia, urządzeń i obiektów infrastruktury technicznej oraz realizację nowych sieci uzbrojenia, urządzeń i obiektów infrastruktury technicznej.

§ 55. Na obszarze objętym planem ustala się następujące zasady budowy systemów infrastruktury technicznej i obsługi technicznej:

- 1) w zakresie zaopatrzenia w wodę:
 - a) zaopatrzenie w wodę dla celów komunalnych i ochrony przeciwpożarowej w oparciu o istniejącą i projektowaną sieć wodociągową,
 - b) na terenach projektowanej zabudowy, do czasu budowy sieci wodociągowej dopuszcza się jako rozwiązanie tymczasowe – budowę indywidualnych ujęć wody,
 - c) budowę indywidualnych ujęć wody dopuszcza się także na terenach, gdzie brak jest uzasadnienia technicznego i ekonomicznego dla budowy lub rozbudowy gminnej sieci wodociągowej,
 - d) na terenach istniejącej zabudowy zagrodowej i mieszkaniowej jednorodzinnej dopuszcza się zachowanie istniejących studni przydomowych i ich wykorzystanie w celach gospodarczych,
 - e) ustala się zewnętrzną ochronę przeciwpożarową obiektów budowlanych poprzez hydranty ppoż. montowane na sieci wodociągowej, zgodnie z obowiązującymi w tym zakresie przepisami odrębnymi;
- 2) w zakresie odprowadzania ścieków sanitarnych:
 - a) odprowadzenie ścieków bytowo – gospodarczych w oparciu o istniejącą lub projektowaną sieć kanalizacji sanitarnej oraz przydomowe oczyszczalnie ścieków,
 - b) do czasu wyposażenia terenów w sieć kanalizacji sanitarnej dopuszcza się odprowadzanie ścieków do atestowanych, szczelnych zbiorników bezodpływowych lub przydomowych oczyszczalni ścieków,
 - c) rozbudowę i budowę sieci kanalizacyjnej stosownie do potrzeb lokalnych;
- 3) w zakresie odprowadzania wód deszczowych:
 - a) odprowadzanie wód deszczowych:

- z terenów zabudowy mieszkaniowej jednorodzinnej, zagrodowej oraz usług publicznych powierzchniowo na teren własnej działki,
 - z terenów zabudowy mieszkaniowo-usługowej, usługowej oraz produkcyjno-usługowej, składów i magazynów, a także terenów parkingów i obsługi komunikacji do lokalnych sieci kanalizacji deszczowej, z dopuszczeniem innych rozwiązań indywidualnych, zgodnie z przepisami odrębnymi,
 - do czasu wyposażenia terenów w sieć kanalizacji deszczowej dopuszcza się odprowadzanie wód deszczowych z terenów dróg publicznych i parkingów siecią kanalizacji deszczowej do studni chłonnych lub innych urządzeń indywidualnych po uprzednim podczyszczeniu ścieków na własnym terenie, zgodnie z przepisami odrębnymi,
- b) obowiązek podczyszczenia ścieków deszczowych w granicach własnej działki dla wszystkich obiektów i terenów, z których spływ wód stanowić może zagrożenie dla środowiska, do parametrów zgodnych z przepisami odrębnymi;
- 4) w zakresie gospodarki odpadami: obowiązek gromadzenia odpadów na terenie działek i ich wywóz, zgodnie z przepisami odrębnymi;
- 5) zaopatrzenie w energię ciepłą: z zaleceniem stosowania niskoemisyjnych nośników energii cieplnej;
- 6) w zakresie usług telekomunikacyjnych:
- a) obsługa abonentów za pośrednictwem indywidualnych przyłączy,
 - b) dopuszcza się budowę obiektów i urządzeń telekomunikacyjnych oraz sieci opartej na systemach radiowych;
- 7) zaopatrzenie w gaz z butli propan – butan oraz z naziemnych zbiorników przydomowych;
- 8) w zakresie zaopatrzenia w energię elektryczną:
- a) zaopatrzenie w energię elektryczną wszystkich terenów przeznaczonych do zabudowy – z istniejącej i projektowanej sieci niskiego i średniego napięcia z wykorzystaniem istniejących i projektowanych stacji transformatorowych 15/0,4 kV,
 - b) lokalizacja nowej stacji transformatorowej wymaga zapewnienia dostępu do drogi publicznej oraz wydzielenia działki o minimalnych wymiarach 5,0 m x 6,0 m dla stacji wewnętrznej lub 3,0 m x 2,0 m w przypadku stacji słupowej,
 - c) w stosunku do istniejącej sieci elektroenergetycznej niskiego i średniego napięcia ustala się jej zachowanie, w tym z dopuszczeniem modernizacji i rozbudowy w wypadku zwiększonych potrzeb (wzrostu obciążeń) oraz przebudowy w wypadku kolizji z projektowanym zagospodarowaniem terenu lub układem komunikacyjnym,
 - d) zakaz lokalizowania na terenie objętym planem nowych napowietrznych linii elektroenergetycznych,
 - e) ustala się docelowe skablowanie istniejących napowietrznych linii elektroenergetycznych;
- 9) zakresie melioracji ustala się:
- a) realizacja wszelkich inwestycji na działkach, na których występują urządzenia melioracyjne zgodnie z przepisami odrębnymi,
 - b) w przypadku stwierdzenia na działce urządzeń melioracji szczegółowych nie występujących w ewidencji urządzeń wodnych oraz gruntów zmeliorowanych, inwestor zobowiązany jest do zapewnienia prawidłowego ich funkcjonowania zgodnie z przepisami odrębnymi.

Rozdział 11.

Sposób i termin tymczasowego zagospodarowania, urządzania i użytkowania terenów

§ 56. W zakresie sposobu i terminu tymczasowego zagospodarowania, urządzania i użytkowania terenów obowiązuje zakaz lokalizacji tymczasowych obiektów za wyjątkiem obiektów lokalizowanych na potrzeby prowadzenia budowy w okresie ważności pozwolenia na budowę.

Rozdział 12.

Stawki procentowe, na podstawie których ustala się jednorazową opłatę od wzrostu wartości nieruchomości

§ 57. 1. Wartość stawki procentowej, powstałej na skutek uchwalenia niniejszego planu, służącej naliczeniu opłaty związanej ze wzrostem wartości nieruchomości, ustala się dla:

- 1) terenów oznaczonych symbolami: 1MN, 2MN, 3MN, 7U, 8U i 21MN w części obejmującej działki pozostające w okresie uchwalenia planu bez zabudowy – 30%;
- 2) terenów oznaczonych symbolami: 2RM, 16MN – 20%;
- 3) dla części działki Nr 687/2 przeznaczonej pod zabudowę mieszkaniową jednorodzinną położonej na terenie o symbolu 14MN – 15 %;
- 4) terenów oznaczonych symbolami: 1MNU, 2MNU i 3MNU i 6U – 10%;
- 5) terenów komunikacji oznaczonych symbolami: 1KDL i 1KDD – 1 %.

2. Nie ustala się stawki procentowej dla:

- 1) terenów stanowiących własność komunalną Gminy Warta, własność Skarbu Państwa i samorządu województwa (drogi gminne publiczne o symbolach 2KDL-9KDL i 2KDD-10KDD, gminne drogi wewnętrzne o symbolach 1KDW-3KDW, gminny ciąg pieszy 1KDx, drogi wojewódzkie o symbolach 1KDG i 2KDG oraz tereny oznaczone symbolami: 17MN, 18MN, 1ZN, 1WS i 2WS);
- 2) terenów oznaczonych symbolami: R, R-Rz i ZL, dla których plan nie zmienia przeznaczenia;
- 3) terenów zabudowy mieszkaniowej jednorodzinnej oznaczonej w planie symbolami MN nie wymienionymi w ust.1, dla których plan nie zmienia przeznaczenia;
- 4) terenów zabudowy zagrodowej oznaczonej w planie symbolami: 1RM, dla których plan nie zmienia przeznaczenia;
- 5) terenów zabudowy usługowej oznaczonej symbolami: 1Uo, 2Uk, 3Uk, 4Ui, 5U i 9U, dla których plan nie zmienia przeznaczenia;
- 6) terenów oznaczonych symbolami: 1ZC, 1WZ, 1KS, 2KS, 1PU, 2PU i 3PU i 1EE-8EE, dla których plan nie zmienia przeznaczenia.

Rozdział 13. Przepisy końcowe

§ 58. Wykonanie uchwały powierza się Burmistrzowi Gminy i Miasta Warty.

§ 59. Uchwała podlega ogłoszeniu w Dzienniku Urzędowym Województwa Łódzkiego i wchodzi w życie po upływie 14 dni od daty ogłoszenia.

**Przewodniczący Rady
Grzegorz Kopański**



Rozstrzygnięcie o sposobie rozpatrzenia uwag do projektu planu wniesionych podczas wyłożenia do publicznego wglądu.

„Projekt miejscowego planu zagospodarowania przestrzennego dla obszaru części wsi Rossoszycza” wraz z prognozą oddziaływania na środowisko był przedmiotem wyłożenia do publicznego wglądu od 12 października do 12 listopada 2014 r. z możliwością wnoszenia uwag do 26 listopada 2014 r.

Podczas wyłożenia projektu planu do publicznego wglądu wpłynęła 1 uwaga. Złożyła ją w dniu 26 listopada 2014 r. Pani Milenia Włochacz z Sieradza, w której wnosi o zmianę przeznaczenia działki o nr 687/2 w Rossoszycy z funkcji produkcyjno-usługowej w całości na zabudowę mieszkaniową jednorodzinną.


Burmistrz Gminy i Miasta Warty uwagę rozpatrzył w dniu 4 grudnia 2014 r. Burmistrz uznał, że nie może uwzględnić wniesionej uwagi w całości, ponieważ naruszałoby to ustalenia obowiązującego studium uwarunkowań i kierunków zagospodarowania przestrzennego gminy i miasta Warty. Postanowił jednak uwzględnić uwagę w części w ten sposób, że fragment działki bezpośrednio przylegający do terenu oznaczonego w planie symbolem 14MN należy przeznaczyć pod zabudowę mieszkaniową jednorodzinną i w ten sposób umożliwić realizację potrzeb mieszkaniowych zainteresowanej. Pozostałą część działki Burmistrz postanowił pozostawić jako teren zabudowy produkcyjno-usługowej zgodnie z projektem planu wyłożonym do wglądu oraz z ustaleniami obowiązującego dla gminy i miasta Warty studium uwarunkowań i kierunków zagospodarowania przestrzennego. Jest to więc uwzględnienie uwagi w części i w pozostałej części jej odrzucenie z uwagi brak możliwości naruszenia ustaleń studium.

Projekt planu wraz z uwagą i własnym rozstrzygnięciem Burmistrz Gminy i Miasta Warty przedłożył Radzie Gminy i Miasta w Warcie do rozpatrzenia na sesji w dniu 17 marca 2015 r.

Zgodnie z treścią art. 17 pkt 14 ustawy o planowaniu i zagospodarowaniu przestrzennym Burmistrz Gminy i Miasta Warty przedstawia Radzie Gminy projekt planu miejscowego wraz listą nieuwzględnionych uwag.

W tym przypadku jest to nieuwzględniona uwaga Pani Mileny Włochacz, bowiem w ok. 2/3 działka Nr 687/2 w Rossoszycy nadal będzie przeznaczona pod zabudowę produkcyjno-usługową, a więc nie tak jak chciała to wnosząca uwagę.

Rada Gminy i Miasta w Warcie poddała rozstrzygnięcie Burmistrza pod głosowanie i uznała to rozstrzygnięcie za uzasadnione.

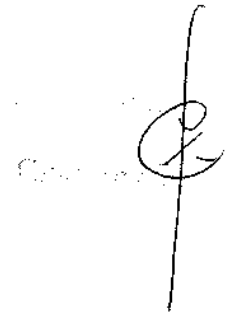


**Rozstrzygnięcie o sposobie realizacji zapisanych w planie inwestycji z zakresu infrastruktury technicznej,
które należą do zadań własnych gminy oraz zasadach ich finansowania**

Na podstawie art. 20 ust.1 ustawy z dnia 27 marca 2003 r. o planowaniu i zagospodarowaniu przestrzennym (Dz.U. z 2015 r. poz. 199) Rada Gminy i Miasta w Warcie stwierdza, że w „Projekcie miejscowego planu zagospodarowania przestrzennego dla obszaru części wsi Rossoszycza” w ramach zadań inwestycyjnych z zakresu infrastruktury technicznej, które należą do zadań własnych gminy przewiduje się:

- 1) rozbudowę gminnej sieci wodociągowej o długości ok. 1200 mb;
- 2) wykup gruntów na budowę i poszerzenie dróg gminnych o powierzchni ok. 0,5 ha;
- 3) budowę gminnych dróg publicznych klasy dojazdowej i odcinka drogi lokalnej o długości ok. 1200 mb oraz urządzenie parkingu przyulicznego w odcinku ulicy Kościelnej pomiędzy ulicami: Stawową i Strażacką na długości ok. 180 mb.

Realizacja powyższych inwestycji nastąpi ze środków budżetowych gminy, jednostkami wykonawczymi wyłonionymi w drodze przetargu, zgodnie z ustawą o zamówieniach publicznych.



U C H W A Ł A Nr VII/29/15
RADY GMINY I MIASTA W WARCIE
z dnia 17 marca 2015 roku

w sprawie : zarządzenia poboru podatków i opłat w drodze inkasa, określenia inkasentów i wysokości wynagrodzenia za inkaso.

Na podstawie art. 18 ust. 1 ustawy z dnia 8 marca 1990 roku o samorządzie gminnym (t.j. Dz. U. z 2013r. poz. 594, poz. 645, poz. 1318 z 2014 r. poz. 379 i poz. 1072) oraz art. 6 „b” ustawy z dnia 15 listopada 1984 roku o podatku rolnym (t.j. Dz.U. z 2013r., poz. 1381 i z 2014r. poz. 40). Art. 6 ust. 8 ustawy z dnia 30 października 2002 roku o podatku leśnym (t.j. Dz.U. z 2013r., poz.465) oraz art. 6 ust. 12 ustawy z dnia 12 stycznia 1991 r. o podatkach i opłatach lokalnych (t.j. Dz.U. z 2014, poz. 849) Rada Gminy i Miasta w Warcie uchwała, co następuje:

§ 1. 1. Zarządza się pobór od osób fizycznych w drodze inkasa podatków: rolnego, leśnego i od nieruchomości.

2. Na inkasentów wyznacza się sołtysów, z tym, że na terenie miasta Warty na inkasenta wyznacza się Panią Helenę Czajkę.

3. Wykaz inkasentów i wysokość wynagrodzenia za inkaso podatków stanowi załącznik do niniejszej uchwały.

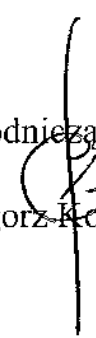
4. Wynagrodzenie inkasentów (ryczałt + prowizja) jest wypłacane w terminie do 10-go dnia następnego miesiąca po rozliczeniu raty poboru podatku.

§ 2. Wykonanie uchwały powierza się Burmistrzowi Gminy i Miasta Warty.

§ 3. Traci moc uchwała Nr V/17/11 Rady Gminy i Miasta w Warcie z dnia 21 marca 2011r. w sprawie zarządzenia poboru podatków i opłat w drodze inkasa, określenia inkasentów i wysokości wynagrodzenia za inkaso.

§ 4. Uchwała wchodzi w życie po upływie 14 dni od dnia ogłoszenia w Dzienniku Urzędowym Województwa Łódzkiego.

Przewodniczący Rady


Grzegorz Kopycki

Wykaz inkasentów i wysokość wynagrodzeń za inkaso podatków

Lp.	Imię i nazwisko	Nazwa sołectwa	Ryczałt kwart.brutto w złotych	% od zainkaso- wanych kwot
1	Zbigniew Krawczyk	Augustynów	520	4
2	Jan Gruszel	Bartochów	520	4
3	Michał Jeziorny	Cielce	520	4
4	Magdalena Świtalska	Czartki	520	4
5	Adam Szczepaniak	Duszniki	520	4
6	Mariola Niemira	Dzierżazna	520	4
7	Arkadiusz Janczak	Gać Warcka	520	4
8	Janusz Mróz	Glinno	520	4
9	Lech Grabiński	Głaniszew	520	4
10	Włodzimierz Kaczmarek	Gołuchy-Łabędzie	520	4
11	Jan Dobrowolski	Góra	520	4
12	Magdalena Krzywik	Grzybki	520	4
13	Stanisław Feliksiak	Jakubice	520	4
14	Anna Budzińska	Jeziorsko	520	4
15	Jerzy Kałuża	Kamionacz	520	4
16	Jan Szwatoński	Kawęczynek	520	4
17	Wiesław Karasiński	Klonówek	520	4
18	Włodzimierz Sobczyk	Kraków	520	4
19	Janusz Nowak	Lasek	520	4
20	Włodzimierz Mikuta	Lipiny	520	4
21	Paweł Ostrowski	Małków	520	4
22	Jarosław Dominiak	Maszew	520	4
23	Zuzanna Zgórnjak	Mikołajewice	520	4
24	Zdzisław Caban	Miedze-Grabinka	520	4
25	Katarzyna Karasińska	Miedzno	520	4
26	Andrzej Filipczak	Mogilno	520	4
27	Agnieszka Dominiak	Ostrów Warcki	520	4
28	Lila Kowalczyk	Piotrowice	520	4
29	Jan Smus	Proboszczowice	520	4
30	Emilia Krupińska	Raczków	520	4
31	Elżbieta Wiśniewska	Raszelki	520	4
32	Teresa Sulińska	Rossoszyca	520	4
33	Sławomir Jabłoński	Rożdżały	520	4
34	Lucjan Kucharski	Socha	520	4
35	Marian Janiak	Tądów Dolny	520	4

36	Magdalena Marciniak	Tądów Górny	520	4
37	Kazimierz Janiak	Tomisławice	520	4
38	Krzysztof Grabowski	Ustków	520	4
39	Jan Dzieciatkowski	Witów	520	4
40	Robert Spętany	Włyń	520	4
41	Szczepan Nerka	Wola Miłkowska	520	4
42	Ilona Chudzik	Wola Zadąbrowska Nowa Wieś	520	4
43	Józef Antczak	Wola Zadąbrowska Stara Wieś	520	4
44	Monika Nowicka	Zagajew	520	4
45	Józef Musilak	Zaspy Kolonia	520	4
46	Edward Nolberczak	Zadąbrów Rudunek	520	4
47	Andrzej Choiński	Zadąbrów Wiatraki	520	4
48	Mirosław Kałas	Zielećcin	520	4
49	Helena Czajka	Warta	520	4

1000
G...


UCHWAŁA Nr VII/30/15
RADY GMINY I MIASTA W WARCIE
z dnia 17 marca 2015r.

w sprawie: Programu opieki nad zwierzętami bezdomnymi oraz zapobiegania bezdomności zwierząt w Gminie i Mieście Warta

Na podstawie art. 18 ust. 2 pkt 15 ustawy z dnia 8 marca 1990r. o samorządzie gminnym (tj. Dz. U. z 2013 r. poz. 594, poz. 645 i poz. 1318 oraz z 2014r., poz. 379 i 1072), oraz art. 11a ustawy z dnia 21 sierpnia 1997r. o ochronie zwierząt (tj. Dz. U. z 2013 r. poz. 856, z 2014r. poz. 1794), po zasięgnięciu opinii Powiatowego Lekarza Weterynarii w Sieradzu i dzierżawców obwodów łowieckich działających na obszarze Gminy i Miasta Warta, Rada Gminy i Miasta w Warcie uchwała, co następuje:

§1.1. Określa się Program opieki nad zwierzętami bezdomnymi oraz zapobiegania bezdomności zwierząt w Gminie i Mieście Warta.

2. Program, o którym mowa w ust.1 stanowi załącznik do niniejszej uchwały.

§2. Wykonanie uchwały powierza się Burmistrzowi Gminy i Miasta Warta.

§3. Uchwała wchodzi w życie z dniem podjęcia i podlega ogłoszeniu na tablicy ogłoszeń i stronie internetowej.

Przewodniczący Rady


Grzegorz Kopacki

Załącznik do Uchwały
Nr VII/30/15
Rady Gminy i Miasta w Warcie
z dnia 17.03.2015r.

**PROGRAM OPIEKI NAD ZWIERZĘTAMI BEZDOMNYMI
ORAZ ZAPOBIEGANIA BEZDOMNOSCI ZWIERZĄT
W GMINIE I MIEŚCIE WARTA
NA ROK 2015**

Spis treści

1. Przedmiot, cel i podstawa opracowania.....	4
1.1 Zakres Programu.....	4
1.2 Cel Programu.....	4
2. Uregulowania prawne dotyczące ochrony zwierząt.....	5
3. Odpowiedzialność za działania związane z realizacją programu.....	5
4. Wyjaśnienia.....	5
5. Zapobieganie bezdomności zwierząt poprzez zapewnienie zwierzętom miejsca w schronisku.....	6
6. Zapobieganie bezdomności zwierząt poprzez ich sterylizację, kastrację, znakowanie i usypianie ślepych miotów.....	6
7. Opieka nad wolno żyjącymi kotami, w tym dokarmianie ich.....	7
8. Metody zapobiegania bezdomności zwierząt.....	8
8.1 Odławianie bezdomnych zwierząt i obligatoryjna ich sterylizacja lub kastracja.....	8
8.2 Inne metody zmniejszenia populacji bezdomnych zwierząt na terenie Gminy i Miasta Warta.....	8
9. Wskazanie gospodarstwa rolnego w celu zapewnienia miejsca dla zwierząt gospodarskich.....	9
10. Zapewnienie całodobowej opieki weterynaryjnej w przypadkach zdarzeń drogowych z udziałem zwierząt.....	9
11. Finansowanie programu.....	9

1. Przedmiot, cel i podstawa opracowania

Przedmiotem niniejszego opracowania jest „*Program opieki nad zwierzętami bezdomnymi oraz zapobiegania bezdomności zwierząt w Gminie i Mieście Warta*”, *Gmina i Miasto Warta, Rynek im. St. Wł. Reymonta 1, 98-290 Warta.*

1.1 Zakres Programu

Zakres niniejszego Programu odpowiada art. 11a ust. 2 ustawy z dnia 21 sierpnia 1997 r. o ochronie zwierząt (tekst jednolity Dz. U. z 2013 r. poz. 856, z 2014r. poz.1794) i obejmuje:

- 1) zapewnienie bezdomnym zwierzętom z terenu Gminy i Miasta miejsca w schronisku dla zwierząt;
- 2) opiekę nad bezdomnymi kotami, w tym ich dokarmianie;
- 3) zapewnienie bezpieczeństwa mieszkańcom Gminy i Miasta poprzez odławianie bezdomnych zwierząt;
- 4) zmniejszenie populacji bezdomnych zwierząt poprzez:
 - obowiązkową sterylizację albo kastrację zwierząt w schroniskach dla zwierząt;
 - poszukiwanie właścicieli dla bezdomnych zwierząt;
 - usypianie ślepych miotów;
- 5) wskazanie gospodarstwa rolnego w celu zapewnienia miejsca dla zwierząt gospodarskich;
- 6) zapewnienie całodobowej opieki weterynaryjnej w przypadkach zdarzeń drogowych z udziałem zwierząt.

1.2 Cel Programu

Celem niniejszego programu jest:

- zapewnienie opieki bezdomnym zwierzętom oraz zapobieganie bezdomności zwierząt;
- ograniczenie populacji bezdomnych zwierząt;
- zapewnienie bezpieczeństwa mieszkańcom Gminy i Miasta;
- edukacja mieszkańców Gminy i Miasta w zakresie zasad humanitarnego traktowania zwierząt oraz obowiązków właścicieli wobec zwierząt domowych.

2. Uregulowania prawne dotyczące ochrony zwierząt

Ustawa z dnia 21 sierpnia 1997 r. o ochronie zwierząt (tekst jednolity Dz. U. z 2013 r. poz. 856 ze zm.) jest podstawowym aktem prawnym regulującym postępowanie ze zwierzętami. Regulacje prawne dotyczące zwierząt znajdują się m.in. w:

- Obwieszczeniu Marszałka Sejmu Rzeczypospolitej Polskiej z dnia 23 stycznia 2008 r. w sprawie ogłoszenia jednolitego tekstu ustawy - Prawo ochrony środowiska (Dz. U. 2008 Nr 25 poz. 150 ze zm.);
- Uchwałą Nr XXX/147/2012 Rady Gminy i Miasta w Warcie z dnia 28 grudnia 2012 r. w sprawie: uchwalenia regulaminu utrzymania czystości i porządku na terenie Gminy i Miasta Warta;
- Uchwałą Nr XXXI/156/13 Rady Gminy i Miasta w Warcie z dnia 20 lutego 2013 r. w sprawie wymagań, jakie powinien spełniać przedsiębiorca ubiegający się o uzyskanie zezwolenia w zakresie ochrony przed bezdomnymi zwierzętami, prowadzenia schroniska dla bezdomnych zwierząt, a także grzebowisk i spalarni zwłok zwierzęcych i ich części na terenie Gminy i Miasta Warta.

3. Odpowiedzialność za działania związane z realizacją programu

Działania związane z realizacją Programu prowadzą:

- 1) Wydział Gospodarki Komunalnej, Mieszkaniowej, Rolnictwa i Ochrony Środowiska;
- 2) „Hotel dla Zwierząt i Ptactwa Domowego - Longin Siemiński, Gabinet Weterynaryjny, Schronisko, Centrum Rehabilitacyjno-Szkoleniowo-Adopcyjne z siedzibą w Łodzi, ul. Kosodrzewiny 56 lok. 2.

Funkcję koordynatora działań pełni Wydział Gospodarki Komunalnej, Mieszkaniowej, Rolnictwa i Ochrony Środowiska.

4. Wyjaśnienia

Ilekcioć w Programie jest mowa o:

- 1) „Gminie”, należy przez to rozumieć Gminę i Miasto Warta;
- 2) „schronisku”, należy przez to rozumieć „Hotel dla Zwierząt i Ptactwa Domowego - Longin Siemiński, Gabinet Weterynaryjny, Schronisko, Centrum Rehabilitacyjno-Szkoleniowo-Adopcyjne” z siedzibą w Łodzi, ul. Kosodrzewiny 56 lok. 2;

5. Zapobieganie bezdomności zwierząt poprzez zapewnienie zwierzętom miejsca w schronisku

Bezdomne zwierzęta znajdujące się na terenie Gminy i Miasta Warta będą:

- Zbierane przez pracowników „Hotelu dla Zwierząt i Ptactwa Domowego - Longin Siemiński, Gabinet Weterynaryjny, Schronisko, Centrum Rehabilitacyjno-Szkoleniowo-Adopcyjne” z siedzibą w Łodzi, ul. Kosodrzewiny 56 lok. 2;
- Zbieranie bezdomnych zwierząt z terenu Gminy będzie prowadzone przy użyciu specjalistycznego sprzętu, nie powodującego zagrożenia zdrowia lub życia zwierzęcia;
- Zbierane będą także zwierzęta, które w wyniku zdarzeń losowych utraciły właściciela (np. w wyniku wypadku, zgonu właściciela lub pobytu w szpitalu);
- Zebrane zwierzęta będą umieszczane w „Hotelu dla Zwierząt i Ptactwa Domowego - Longin Siemiński, Gabinet Weterynaryjny, Schronisko, Centrum Rehabilitacyjno-Szkoleniowo-Adopcyjne” z siedzibą w Łodzi, ul. Kosodrzewiny 56 lok. 2;
- W okresie przebywania zwierząt w schronisku poszukiwani będą bądź właściciele, bądź osoby zainteresowane ich adopcją;
- Zebrane zwierzęta będą miały zapewnioną stałą opiekę lekarza weterynarii, wyżywienie i schronienie, zarówno w Przytulisku, jak i w Schronisku;
- Schronisko dla zwierząt przeprowadzało będzie obowiązkową sterylizację, bądź kastrację zwierząt oraz ich znakowanie specjalnym urządzeniem elektronicznym (czipem);
- W Urzędzie Gminy i Miasta zostanie uruchomiony specjalny numer telefonu (tel. (43) 8287-105, kom. 500114187), na który można kierować zgłoszenie w sprawie bezdomnego zwierzęcia wałęsającego się po terenie gminy.

6. Zapobieganie bezdomności zwierząt poprzez ich sterylizację, kastrację, znakowanie i usypianie ślepych miotów

Zasady realizacji kastracji, sterylizacji psów i kotów oraz znakowania psów:

- 1) Koszty sterylizacji i kastracji zwierząt domowych ponoszą ich właściciele.
- 2) W 2015 roku Gmina nie obejmuje mieszkańców obowiązkiem znakowania zwierząt domowych.

3) Koszt usypienia ślepego miotu spoczywa na jego właścicielu. Decyzję w tym względzie podejmuje lekarz weterynarii we wskazanych prawem okolicznościach.

4) Gmina w pełni finansuje koszty usypiania ślepych miotów bezdomnych kotów, oraz bezdomnych psów we wskazanych prawem okolicznościach.

4.1 W przypadku zaistnienia takiej sytuacji, określa się etapy przeprowadzania zabiegu usypiania ślepych miotów:

4.1.1. Gmina wskazuje lekarza weterynarii zatrudnionego w schronisku, z którym podpisała umowę, tj. „Hotel dla Zwierząt i Ptactwa Domowego - Longin Siemiński, Gabinet Weterynaryjny, Schronisko, Centrum Rehabilitacyjno-Szkoleniowo-Adopcyjne” z siedzibą w Łodzi, ul. Kosodrzewiny 56 lok. 2 oraz lekarza weterynarii Aleksandra Oganiaczyka, prowadzącego działalność pod nazwą Usługi Weterynaryjne Aleksander Oganiaczyk, Duszniki 90, 98-290 Warta, na dokonywanie zabiegów usypiania ślepych miotów bezdomnych kotów i bezdomnych psów.

4.1.2. Zabiegów usypiania dokonuje lekarz weterynarii wskazany w 4.1.1, we wskazanych prawem okolicznościach.

4.1.3. Zabiegi usypiania ślepych miotów finansowane ze środków Gminy dokonywane są w stosunku do zwierząt, które do lekarza weterynarii, o którym mowa w pkt. 4.1.1, dostarczone zostały przez firmę zajmującą się wyłapywaniem bezdomnych zwierząt z terenu Gminy, która wypełniła oświadczenie potwierdzające, iż dany ślepy miot pochodzi od bezdomnego zwierzęcia.

4.1.4. Po wykonanym zabiegu lekarz weterynarii przekazuje uspione zwierzęta do utylizacji, firmie, z którą ma podpisaną stosowną umowę w tym zakresie.

4.1.5. Gmina na podstawie wystawionej faktury VAT lub rachunku przez lekarza weterynarii, który przeprowadził usypienie ślepego miotu, o którym mowa w pkt. 4.1.3. dokonuje

w formie przelewu ze środków własnych na konto zakładu leczniczego zgodnie z warunkami zawartej umowy.

7. Opieka nad wolno żyjącymi kotami, w tym dokarmianie ich

Bezdomne koty bytujące na terenie Gminy i Miasta Warta są bardzo ważne ze względu na korzyści jakie ze sobą niosą. Przyczyniają się, one do regulacji populacji gryzoni, zarówno myszy jak i szczurów. Koty te nie są zwierzętami bezdomnymi dlatego nie należy ich wyłapywać, lecz stworzyć warunki bytowania w miejscach ich dotychczasowego schronienia.

Każdy bezdomny kot wylapany na terenie Gminy i Miasta Warta poddany zostanie sterylizacji, a następnie odwożony do miejsca, w którym został znaleziony i będą dokarmiane, lub też do schroniska w celu znalezienia mu rodziny adopcyjnej.

8. Metody zapobiegania bezdomności zwierząt

8.1 Odławianie bezdomnych zwierząt i obligatoryjna ich sterylizacja lub kastracja

W celu zmniejszenia bezdomności psów oraz zapewnienia bezpieczeństwa obywateli Gminy

i Miasta Warta podejmowane są akcje wylapywania wałęsających się psów, które po przebytej kwarantannie w „Hotelu dla Zwierząt i Ptactwa Domowego - Longin Siemiński, Gabinet Weterynaryjny, Schronisko, Centrum Rehabilitacyjno-Szkoleniowo-Adopcyjne” z siedzibą w Łodzi, ul. Kosodrzewiny 56 lok. 2, pozwalającej na odnalezienie właściciela ewentualnie osoby chętnej do adoptowania zwierzęcia, poddawane są obowiązkowej sterylizacji, kastracji i znakowaniu.

8.2 Inne metody zmniejszenia populacji bezdomnych zwierząt na terenie Gminy i Miasta Warta

Urząd Gminy i Miasta promuje działania mające na celu zapobieganie powiększania się populacji bezdomnych zwierząt na jego terenie. W celu zmniejszenia problemu bezdomności podejmowane są starania mające na celu jego rozwiązanie poprzez:

- Akcje edukacyjne promujące humanitarne traktowanie zwierząt i propagujące opiekę nad zwierzętami;
- Zwiększanie świadomości właścicieli zwierząt domowych (kotów i psów) na temat ich odpowiedzialności za swoje zwierzęta i ich potomstwo (poprzez media);
- Nałożenie określonych obowiązków na mieszkańców Gminy posiadających zwierzęta domowe zgodnie z regulaminem utrzymania porządku i czystości na terenie Gminy i Miasta Warta.
- Akcje związane z poszukiwaniami nowych właścicieli dla bezdomnych kotów i psów, poprzez umieszczanie zdjęć zwierząt na stronie internetowej Urzędu Gminy i Miasta w Warcie.
- Na terenie szkół prowadzone będą akcje zachęcające do zaopiekowania się bezdomnym psem lub kotem.

9. Wskazanie gospodarstwa rolnego w celu zapewnienia miejsca dla zwierząt gospodarskich

Gmina i Miasto Warta wskazuje:

- Gospodarstwo rolne Jan Marciniak zam. Zielęcín 37;
- Gospodarstwo rolne Władysław Błaszczuk zam. Kraków 47;

które w przypadku zagrożenia zdrowia lub życia zwierząt gospodarskich są w stanie przyjąć do 10 sztuk tych zwierząt.

10. Zapewnienie całodobowej opieki weterynaryjnej w przypadkach zdarzeń drogowych z udziałem zwierząt

W celu zapewnienia całodobowej opieki weterynaryjnej w przypadkach zdarzeń drogowych z udziałem zwierząt będą one kierowane do:

Usługi weterynaryjne

lek. wet. Aleksander Oganiaczyk,

Duszniki 90,

98-290 Warta,

tel. (43) 8294-663, kom. 601 869 350

11. Finansowanie programu

Finansowanie przez Gminę zadań realizowanych w ramach niniejszej uchwały limitowane będzie wielkością środków przyznanych na ten cel w uchwale budżetowej Gminy, co w 2015 r. będzie kształtowało się w sposób przedstawiony poniżej:

- bieżące utrzymanie bezdomnych zwierząt umieszczonych w schronisku i rezerwa na utrzymanie kolejnych bezdomnych zwierząt z terenu gminy, które trafią do schroniska wraz z kosztami ich odłowienia oraz usypianie ślepych miotów we wskazanych prawem okolicznościach – 182 000 zł,

- zapewnienie całodobowej opieki weterynaryjnej w przypadkach zdarzeń drogowych z udziałem zwierząt oraz zapewnienie miejsca dla zwierząt gospodarskich – 18 000 zł.

W roku 2015 na realizację powyższego Programu przewiduje się sumę 200 000 zł.

PRZYJMUJE RADA

Gmina i Miasto Warta

UCHWAŁA Nr VII/31/15
RADY GMINY I MIASTA W WARCIE
z dnia 17 marca 2015r.

w sprawie: przyjęcia Strategii Rozwiązywania Problemów Społecznych na lata
2015-2025.

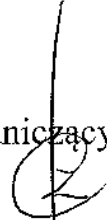
Na podstawie art.18 ust. 2, pkt. 15 ustawy z dnia 8 marca 1990 roku o samorządzie gminnym (tj. Dz. U. z 2013 r. poz. 594, poz. 645, poz.1318, z 2014r. poz. 379, poz. 1072) art. 16b ustawy z dnia 12 marca 2004r. o pomocy społecznej (tj. Dz.U. z 2015, poz. 163) Rada Gminy i Miasta w Warcie uchwała, co następuje:

§ 1. Przyjmuje się Strategię Rozwiązywania Problemów Społecznych na lata 2015-2025 stanowiącą załącznik do niniejszej uchwały.

§ 2. Wykonanie uchwały powierza się Burmistrzowi Gminy i Miasta Warta.

§ 3. Uchwała wchodzi w życie z dniem podjęcia i podlega ogłoszeniu na tablicy ogłoszeń Urzędu Gminy i Miasta w Warcie.

Przewodniczący Rady


Grzegorz Kopacki

***STRATEGIA ROZWIĄZYWANIA
PROBLEMÓW SPOŁECZNYCH
GMINY I MIASTA WARTA
NA LATA 2015-2025***

Warta 2015

Spis treści

WSTĘP.....	3
I. PROCEDURA TWORZENIA STRATEGII.....	5
1.1. Uwarunkowania strategiczne i programowe.....	5
1.2. Uwarunkowania prawne	7
1.2.1. Ustawa o pomocy społecznej.....	7
1.2.2. Ustawy regulujące system pomocy społecznej.....	8
1.3. Metodyka pracy nad strategią	10
II. AKTUALNA SYTUACJA SPOŁECZNO – GOSPODARCZA NA TERENIE GMINY I MIASTA WARTA	12
2.1. Krótka charakterystyka Gminy i Miasta Warta.....	12
2.2. Charakterystyka środowiska lokalnego	14
2.2.1. Ludność.....	14
2.2.2. Gospodarka	16
III. DIAGNOZA SYTUACJI SPOŁECZNEJ.....	18
3.1. Rynek Pracy, Bezrobocie	18
3.2. Pomoc społeczna.....	22
3.3 Gminno – Miejska Komisja Profilaktyki i Rozwiązywania Problemów Alkoholowych	33
3.4. Projekt systemowy.....	35
IV. ANALIZA SWOT	36
V. Cele strategii.....	40
5.1. Misja strategii.....	40
5.2. Cel główny strategii	40
5.3. Struktura obszarów priorytetowych	41
5.3.1. Obszar priorytetowy I- polityka wobec rodziny	42
5.3.2. Obszar priorytetowy II - Polityka wobec osób starszych i niepełnosprawnych	45
5.3.3. Obszar priorytetowy III- Polityka wobec osób bezrobotnych	47
5.3.4. Obszar priorytetowy IV- Polityka wobec zagrożeń	49
5.3.5. Obszar priorytetowy V- Polityka wobec służb socjalnych Gminy Warta	51
VI. Źródła finansowania	54
VII. Zmiany w strategii.....	54
VIII. Podsumowanie	55

WSTĘP

Wraz z przystąpieniem Polski do członkostwa w Unii Europejskiej wzrosła liczba zadań z zakresu polityki społecznej stawianych przed jednostkami samorządów lokalnych. Zwiększająca się systematycznie liczba i różnorodność problemów społecznych (czyli *sytuacji i zachowań uważanych za przejaw dezorganizacji społecznej oraz uzasadniający przeprowadzenie zmian*¹) stawia gminy jako podstawowe jednostki samorządu terytorialnego w niełatwym położeniu wobec poszukiwania sposobów ich rozwiązywania. Jednym z instrumentów tworzenia spójności społecznej jest tworzenie lokalnych strategii rozwiązywania problemów społecznych, które jednocześnie są jednym z ważniejszych dokumentów odnoszących się do polityki społecznej. Odpowiednio przygotowane i wdrażane strategie mają doprowadzić do rozwiązania kluczowych problemów społecznych na określonym terytorium, czyli w gminie, powiecie lub województwie².

Przez samo pojęcie „strategii” rozumie się systemowe działanie polegające na formułowaniu długookresowych celów organizacji, w naszym przypadku samorządów i ich modyfikacji w zależności od zmian zachodzących w jej otoczeniu, na określaniu zasobów i środków niezbędnych do realizacji tych celów oraz sposobów postępowania zapewniających optymalne jej wykorzystanie. Strategia ma sprawić, aby działania niezależnych od siebie podmiotów i środowisk były koordynowane i łączone³.

Obowiązek *opracowania i realizacji gminnej strategii rozwiązywania problemów społecznych ze szczególnym uwzględnieniem programów pomocy społecznej, profilaktyki i rozwiązywania problemów alkoholowych i innych, których celem jest integracja osób i rodzin z grup szczególnego ryzyka*⁴ narzuca na gminę art. 17 ust. 1 pkt. 1 ustawy z dnia 12 marca 2004 o pomocy społecznej. Zgodnie z wyżej cytowaną ustawą powinna ona zawierać w szczególności:

¹Marshall G., „Słownik socjologii i nauk społecznych” Warszawa 2008, s. 257.

²Por. Lipke H., Hryniewicka A., Raport. Analiza strategii rozwiązywania problemów, Warszawa 2008.

³Por. Wysocka E., Koziński J., Strategia rozwoju regionalnego i lokalnego po reformie administracyjnej państwa, Warszawa 2000.

⁴Ustawa z dnia 12 marca 2004r. o pomocy społecznej, art. 17 ust. 1 pkt 1.

1. **Diagnozę sytuacji społecznej;**
2. **Prognozę zmian w zakresie objętym strategią;**
3. **Określenie:**
 - a) celów strategicznych projektowanych zmian,
 - b) kierunków niezbędnych działań,
 - c) sposobu realizacji strategii oraz jej ram finansowych,
 - d) wskaźników realizacji działań⁵.

W dalszej części pracy pragniemy skupić się na wymienionych powyżej dyrektywach w odniesieniu do Gminy Warta, poprzedzając to ogólną charakterystyką terenu gminy, odwołując się do podstaw prawnych tworzenia strategii rozwiązywania problemów społecznych i dokonując analizy SWOT, wspierającej diagnozę problemów społecznych.

Prace nad Strategią Rozwiązywania Problemów Społecznych to proces, mający kilka etapów, wymagający zaangażowania wielu osób i instytucji. Każda strategia służy do osiągnięcia zamierzonych celów, za pomocą wskazanych działań, z określonymi wskaźnikami realizacji.

Strategia Rozwiązywania Problemów Społecznych jest dokumentem uchwalanym przez Radę Gminy, określającym najważniejsze działania mające na celu ciągły rozwój gminy oraz przewidywane efekty tych działań.

Samorząd gminny wytycza i zatwierdza działania – wykonalne technicznie, realne ekonomicznie i akceptowalne społecznie, ale nie może pozostać jedynym ich realizatorem. Warunkiem powodzenia jest współpraca władz samorządowych przy realizacji zamierzeń zawartych w Strategii z różnymi instytucjami i organizacjami pozarządowymi zajmującymi się polityką społeczną oraz takimi instytucjami jak oświata, służba zdrowia, sądownictwo itp.

Zgodnie z zasadą partnerstwa Strategia powstała przy współudziale partnerów społecznych, do których zwrócono się z prośbą o zgłoszenie własnych wniosków i propozycji. Ostatnim elementem konsultacji społecznej była praca nad tym dokumentem na poziomie komisji Rady Gminy.

⁵Ustawa z dnia 12 marca 2004r. o pomocy społecznej, art. 16b ust. 2.

I. PROCEDURA TWORZENIA STRATEGII

1.1. Uwarunkowania strategiczne i programowe

W roku 2000 kraje Unii Europejskiej przyjęły do realizacji *Strategię Lizbońską*, której celem jest uczynienie z UE obszaru o dynamicznie rozwijającej się gospodarce, przy jednoczesnym wzroście zatrudnienia i spójności społecznej oraz z poszanowaniem środowiska naturalnego. Europejski Model Społeczny opiera się na realizacji dwóch głównych celów : pełnego zatrudnienia i spójności społecznej. Równie istotne miejsce zajmuje spójność społeczna w dokumentach Rady Europy, a szczególnie w Strategii Spójności Społecznej z 2000 roku oraz Zrewidowanej Strategii Spójności Społecznej z 2004r⁶.

We wszystkich tych dokumentach uważa się, że odpowiednio zaprojektowana i wdrożona polityka społeczna stanowi inwestycję, która przynosi korzyści wszystkim obywatelom i całemu społeczeństwu. Działania zmierzające do integracji społecznej zwiększają potencjał rozwoju, a także sprzyjają zwiększeniu aktywności społecznej we wszystkich obszarach.

Europejski model zakłada również;

- odpowiedzialność państwa za poziom i jakość życia obywateli (przeciwdziałanie rosnącemu ubóstwu i nadmiernemu rozwarstwieniu społecznemu)
- oparcie polityki społecznej na prawach społecznych i socjalnych
- wielosektorowość i wielopoziomowość polityki społecznej (ochrona najbardziej podatnych na wykluczenie społeczne)
- uznanie znaczenia mocnych i trwałych więzi rodzinnych i społecznych za jeden z istotnych czynników zapobiegających powstawaniu problemów społecznych i gospodarczych
- uwzględnianie trendów demograficznych w planowaniu polityki społecznej, a w szczególności takich zjawisk jak zmieniająca się struktura wiekowa społeczeństwa, zmiany wzorców życia rodzinnego oraz migracje⁷.

Strategia koresponduje również z krajowymi dokumentami:

Narodową Strategią Spójności (NSS) (nazwa urzędowa : Narodowe Strategiczne Ramy Odniesienia, NSRO) to dokument strategiczny określający priorytety i obszary wykorzystania oraz system wdrażania funduszy unijnych : Europejskiego Funduszu Rozwoju Regionalnego (EFRR), Europejskiego Funduszu Społecznego (EFS) oraz Funduszu Spójności w ramach budżetu Wspólnoty na lata 2007 – 13.

⁶ <http://www.mpips.gov.pl/gfx/mpips/userfiles/File/nowe/strategiaps.pdf>

⁷ Tamże

Celem strategicznym NSS jest tworzenie warunków dla wzrostu konkurencyjności gospodarki polskiej opartej na wiedzy i przedsiębiorczości, zapewniającej wzrost zatrudnienia oraz wzrost poziomu spójności społecznej, gospodarczej i przestrzennej. Cel strategiczny NSS osiągnąć będzie poprzez realizację celów horyzontalnych, szczegółowych, którymi są :

1. poprawa jakości funkcjonowania instytucji publicznych oraz rozbudowa mechanizmów partnerstwa
2. poprawa jakości kapitału ludzkiego i zwiększenie spójności społecznej
3. budowa i modernizacja infrastruktury technicznej i społecznej mającej podstawowe znaczenie dla wzrostu konkurencyjności Polski
4. Podniesienie konkurencyjności i innowacyjności przedsiębiorstw, w tym szczególnie sektora wytwórczego o wysokiej wartości dodanej oraz rozwój sektora usług
5. wzrost konkurencyjności polskich regionów i przeciwdziałanie ich marginalizacji społecznej, gospodarczej i przestrzennej
6. wyrównywanie szans rozwojowych i wspomaganie zmian strukturalnych na obszarach wiejskich⁸.

Obok działań o charakterze prawnym, fiskalnym i instytucjonalnym cele NSS realizowane będą za pomocą programów operacyjnych i regionalnych programów operacyjnych.

Krajowa Strategia Zatrudnienia na lata 2007 – 2013 jest składową Narodowego Planu Rozwoju na lata 2007 – 2013. Narodowy Plan Rozwoju jest nadrzędnym planem społeczno – gospodarczym dla polityki wewnętrznej, jak i dla potrzeb zewnętrznych wynikających z członkostwa Polski w Unii Europejskiej .

Zasadniczym celem Strategii jest określenie dominujących problemów społecznych , kierunków działania oraz podporządkowanie kierunków działania polityki społecznej realizowanej przez samorząd postanowieniom zawartym w Strategii.

⁸ <http://www.funduszeuropejskie.2007-2013.gov.pl/WstepDoFunduszyEuropejskich/Strony/Programy.aspx>

1.2. Uwarunkowania prawne

Obecnie wiele aktów prawnych reguluje zadania szeroko pojętej pomocy społecznej oraz innych dziedzin ze sfery społecznej takich jak : edukacja, zdrowie, rynek pracy, sport, kultura itd. Większość zadań realizowana jest przez samorządy terytorialne z dochodów własnych, subwencji i dotacji. Do realizacji zadań przewidziano również liczne programy m.in. takie jak :

- program pomocy państwa w zakresie dożywiania
- krajowy program przeciwdziałania przemocy w rodzinie
- program wspierania rodziny i pieczy zastępczej
- krajowy program zatrudnienia

Poza programami wynikającymi z przepisów ustawowych opracowano szereg programów resortowych, których powodzenie jest możliwe wyłącznie przy zaangażowaniu władz lokalnych, a nie tylko instytucji rządowych.

Samorządy mają również obowiązek opracowywania własnych programów takich m.in. jak

- program współpracy z organizacjami pozarządowymi
- program profilaktyki i rozwiązywania problemów alkoholowych

Wielkość i różnorodność programów kierowanych do społeczności lokalnych wymaga sprawnej koordynacji. Wydaje się, że naturalnym narzędziem do realizacji tych celów może być także strategia rozwiązywania problemów społecznych.

1.2.1. Ustawa o pomocy społecznej

Organizację systemu pomocy społecznej oraz uwarunkowania prawne określiła ustawa z dnia 12 marca 2004r o pomocy społecznej obowiązująca od dnia 1 maja 2004r.

Ustawa określiła :

- zadania w zakresie pomocy społecznej
- rodzaje świadczeń z pomocy społecznej oraz zasady i tryb ich udzielania
- organizację pomocy społecznej
- zasady i tryb postępowania kontrolnego w zakresie pomocy społecznej⁹.

⁹ Por. Ustawa z dnia 12 marca 2004r. o pomocy społecznej

Według ustawy pomoc społeczna jest instytucją polityki społecznej państwa, mająca na celu umożliwienie osobom i rodzinom przezwycięzenie trudnych sytuacji życiowych, których nie są one w stanie pokonać, wykorzystując własne uprawnienia, zasoby i możliwości¹⁰.

Pomoc społeczną organizują organy administracji rządowej i samorządowej, współpracując w tym zakresie, na zasadzie partnerstwa z organizacjami społecznymi i pozarządowymi, Kościołem Katolickim, innymi kościołami, związkami wyznaniowymi oraz osobami fizycznymi i prawnymi¹¹. Pomoc społeczna wspiera osoby i rodziny w wysiłkach zmierzających do zaspokojenia niezbędnych potrzeb i umożliwia im życie w warunkach odpowiadających godności człowieka¹².

1.2.2. Ustawy regulujące system pomocy społecznej

System pomocy społecznej poza ustawą o pomocy społecznej regulują również inne ustawy do najważniejszych należą:

- **Ustawa z dnia 28 listopada 2003 r. o świadczeniach rodzinnych (Dz. U. z 2006r. Nr 139, poz. 992 ze zm.)**

- reguluje system pozaubezpieczeniowych świadczeń społecznych, finansowanych w całości z budżetu państwa, całkowicie odrębny od systemu pomocy społecznej.

- **Ustawa z dnia 13 czerwca 2003 r o zatrudnieniu socjalnym (Dz. U. z 2003 r. Nr 122 poz. 1143)**

- stwarza szansę na powrót do społeczeństwa osobom, które z różnych powodów znalazły się na marginesie życia społecznego. Regulacja ma zastosowanie przede wszystkim do osób, które nie posiadają własnych dochodów, a w szczególności osób bezdomnych w procesie wychodzenia z bezdomności, osób uzależnionych od alkoholu w procesie leczenia, osób uzależnionych od narkotyków w procesie leczenia, osób

- **Ustawa z dnia 19 sierpnia 1994r. o ochronie zdrowia psychicznego (Dz. U. z 1994 r. Nr 111 poz. 535 ze zm.)**

- ochrona zdrowia psychicznego w świetle ustawy polega w szczególności na:

-promocji zdrowia psychicznego

-zapewnieniu osobom z zaburzeniami psychicznymi wielostronnej i powszechnie dostępnej opieki zdrowotnej oraz innych form opieki i pomocy niezbędnych do życia w środowisku rodzinnym

¹⁰ Ustawa z dnia 12 marca 2004r. o pomocy społecznej, art. 2 pkt. 1

¹¹ Ustawa z dnia 12 marca 2004r. o pomocy społecznej, art. 2 pkt. 2

¹² Ustawa z dnia 12 marca 2004r. o pomocy społecznej, art. 3 pkt. 1

i społecznym

-kształtowaniu wobec osób z zaburzeniami psychicznymi, właściwych postaw społecznych, a zwłaszcza zrozumienia, tolerancji, życzliwości a także przeciwdziałaniu ich dyskryminacji.

- **Ustawa z dnia 7 września 2007r. o pomocy osobom uprawnionym do alimentów (Dz. U. z 2012r. poz.1228 ze zm.)**

- reguluje zasady pomocy państwa osobom uprawnionym do alimentów na podstawie tytułu wykonawczego w przypadku bezskuteczności egzekucji, warunki nabywania prawa do świadczeń pieniężnych wypłacanych w przypadku bezskuteczności egzekucji alimentów, zasady i tryb postępowania w sprawach przyznawania i wypłacania świadczeń z funduszu alimentacyjnego, działania podejmowane wobec dłużników alimentacyjnych.

- **Ustawa z dnia 29 lipca 2005 r. o przeciwdziałaniu przemocy w rodzinie (Dz. U z 2005 r. Nr 180 poz. 1493)**

- **Ustawa z dnia 9 czerwca 2011r. o wspieraniu rodziny i pieczy zastępczej (Dz.U. z 2011 r. Nr 149, poz. 887 ze zm.)**

- reguluje zasady i formy wspierania rodziny przeżywającej trudności w wypełnianiu funkcji opiekuńczo – wychowawczych, zasady i formy sprawowania pieczy zastępczej oraz pomocy w usamodzielnieniu jej pełnoletnich wychowanków, zadania administracji publicznej w zakresie wspierania rodziny i systemu pieczy zastępczej, zasady finansowania wspierania rodziny i systemu pieczy zastępczej, zadania w zakresie postępowania adopcyjnego

- **Ustawa z dnia 24 kwietnia 2003r. o działalności pożytku publicznego i o wolontariacie (Dz. U. z 2010r Nr 234, poz. 1536 ze zm.)**

- wprowadza kompleksowe rozwiązania dotyczące podstawowych dziedzin działalności organizacji pozarządowych w Polsce. Reguluje obszary : prowadzenie działalności pożytku publicznego, uzyskiwanie przez organizacje pozarządowe statusu organizacji pożytku publicznego oraz konsekwencje z tym związane, nadzór nad prowadzeniem działalności pożytku publicznego, wolontariat

- **Ustawa z dnia 26 października 1982r o wychowaniu w trzeźwości i przeciwdziałaniu alkoholizmowi (Dz. U. z 2007 r. Nr 70, poz. 473 ze zm.)**

- reguluje zasady prowadzenia działań związanych z profilaktyką i rozwiązywaniem problemów alkoholowych oraz integracją społeczną osób uzależnionych od alkoholu.

1.3. Metodyka pracy nad strategią

Podstawę opracowania Strategii stanowiły materiały źródłowe powstałe i zgromadzone przez instytucje działające na terenie Gminy i Miasta Warta oraz Powiatowy Urząd Pracy w Sieradzu, korzystano także ze Strategii Rozwiązywania Problemów Społecznych w Gminie i Mieście Warta na lata 2006 – 2013 i obszarów priorytetowych tej strategii wypracowanych na warsztatach strategicznych z przedstawicielami środowisk i grup społecznych z terenu gminy oraz powiatu.

Realizacja zadań postawionych przed pomocą społeczną wymaga profesjonalnego i systemowego diagnozowania problemów społecznych w skali gminy. Diagnoza problemów społecznych występujących na terenie Gminy Warta została sporządzona w oparciu o dane będące w dyspozycji Miejsko - Gminnego Ośrodka Pomocy Społecznej w Warcie, Urzędu Gminy i Miasta Warta uzyskane w toku bieżącej jej działalności oraz dane uzyskane ze strony, Powiatowego Urzędu Pracy w Sieradzu, Komisariatu Policji w Warcie oraz instytucji i organizacji współpracujących z OPS w Warcie. Zespół ds. Opracowania Strategii Rozwiązywania Problemów Społecznych w Gminie Warta przygotował analityczne materiały źródłowe niezbędne do diagnozy sytuacji społecznej Gminy Warta, co pozwoliło na wypracowanie kierunków działań strategicznych odniesionych do rzeczywistych problemów społeczności lokalnej i wskazanie skutecznych kierunków działań dla ich rozwiązania, a także ustalenia układu współpracy instytucjonalnej dla poszczególnych problemów społecznych.

Zgodnie z zasadą partnerstwa Strategia powstała przy współudziale partnerów społecznych, do których zwrócono się z prośbą o zgłoszenie własnych wniosków i propozycji. Ostatnim elementem konsultacji społecznej była praca nad tym dokumentem na poziomie komisji Rady Gminy.

W oparciu o diagnozę sytuacji społecznej została opracowana część operacyjna Strategii na najbliższe lata, która jest rozwinięciem działań oraz założeń programowych realizowanych w sferze polityki społecznej w Gminie Warta..

Rola Ośrodka Pomocy Społecznej w Warcie jest znacząca w polityce społecznej Gminy i Miasta należy dążyć do wzmocnienia i rozwoju różnego rodzaju usług świadczonych przez Ośrodek dla różnego rodzaju grup klientów(poradnictwa prawnego, psychologicznego, pedagogicznego terapii i wyspecjalizowanej pracy socjalnej) oraz w następstwie tego do wzmocnienia postaw aktywnych klientów oraz wspieranie osób i rodzin zgłaszających się z prośbą o pomoc w rozwiązaniu problemów a nie nastawionych tylko na uzyskanie wsparcia materialnego.

Dokument jest syntezą wypracowanych kierunków działania. W procesie monitoringu należy aktualizować i dostosowywać do zmieniającej się rzeczywistości i otoczenia społeczno – gospodarczego kierunki i działania w ramach Strategii. Przyjęcie zaktualizowanej Strategii stanowi kontynuację długoterminowego planowania polityki społecznej. Strategia jest bowiem podstawą do podejmowania długofalowych zintegrowanych działań rozwojowych w sferze społecznej oraz wdrażania rozwiązań w postaci programów lokalnych, mających na uwadze realizację celów zawartych w Strategii.

II. AKTUALNA SYTUACJA SPOŁECZNO – GOSPODARCZA NA TERENIE GMINY I MIASTA WARTA

2.1. Krótka charakterystyka Gminy i Miasta Warta

Obszar któremu poświęcona jest niniejsza strategia to - jedna z większych polskich gmin, usytuowanej w dolinie rzeki o tej samej nazwie -Warta. Teren ten administracyjnie tworzy jednostkę miejsko - gminną, największą w powiecie sieradzkim. Gmina Warta obejmuje obszar o powierzchni ok. 254 tysięcy km², miasto ok. 11 tysięcy km². Liczy 48 sołectw wiejskich, w których znajduje się aż 68 miejscowości. Według danych statystycznych w całej gminie żyje ok. 13 tysięcy mieszkańców, z czego na miasto przypada ok. 3,5 tysięcy osób. Warta leży w północnej części powiatu sieradzkiego, pomiędzy gminami: Goszczanów, Wróblew, Sieradz, Pęczniew, Szadek, Zduńska Wola i Dobra.



Źródło: www.gimwarta.pl

Pod względem geograficznym okolice Warty przedstawiają dość interesujący obraz. Teren otaczający miasto jest równiną, lekko urozmaiconą niskimi piaskowymi pagórkami, pozostałościami okresu polodowcowego. Ten równinny, a nawet miejscami zupełnie płaski teren, zmienia się w najbliższej styczości z miastem. Warta leży na terenie wyraźnie pagórkowatym, stanowiąc jakby wyspę w otaczającej ją równinnej okolicy.

Korzystne warunki klimatyczne panujące w tym regionie szczególnie ułatwiają uprawę roli i przyspieszają prace polowe. Wysokie temperatury wiosenne sprzyjają rozwojowi bardzo popularnego w gminie ogrodnictwa i uprawy wczesnego ziemniaka. Obszar okolicy Warty wchodzi w skład Wysoczyzny Złoczewskiej, jednego z najbardziej urozmaiconych regionów geograficznych. Jej krajobraz kształtuje przede wszystkim Dolina Warty i polodowcowe wzgórza moreny czołowej¹³.

Niestety w ostatnich latach na terenie gminy można zaobserwować szereg pogłębiających się problemów społecznych. Dokuczają nam wysoki poziom bezrobocia, niekorzystnie dla mieszkańców rozwija się patologia, coraz więcej jest osób zagrożonych wykluczeniem społecznym. Na terenie gminy funkcjonuje Miejsko - Gminny Ośrodek Pomocy Społecznej - jedyny na całą gminę. Działalność ośrodka rozwinięta jest na szeroką skalę. Od kilku już lat pracownicy ośrodka pomagają osobom i rodzinom w najtrudniejszych sytuacjach życiowych. Ośrodek wspiera klientów i pomaga w zakresie rozwiązywania ich spraw i problemów życiowych, inspiruje klientów do prowadzenia różnych form aktywności, udziela pomocy podopiecznym z zastosowaniem pracy socjalnej. Ponadto pracownicy ośrodka dokonują analizy i oceny zjawisk rodzących zapotrzebowanie na świadczenia pomocy społecznej wśród mieszkańców gminy. Niestety klientów Miejsko – Gminnego Ośrodka Pomocy Społecznej w Warcie przybywa co jest efektem zwiększającego się poziomu bezrobocia, występowania ubóstwa, przestępczości, niepełnosprawności, starzenia się społeczeństwa oraz wszelkich deficytów funkcjonujących w naszym środowisku rodzin.

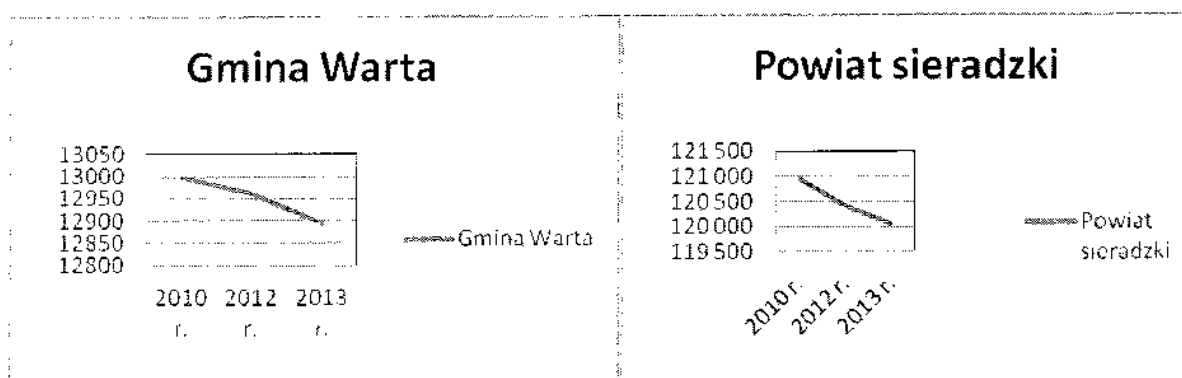
¹³ http://www.gimwarta.pl/index.php?option=com_content&task=view&id=95&Itemid=67

2.2. Charakterystyka środowiska lokalnego

2.2.1. Ludność

W 48 sołectwach w Gminie Warta znajdują się 63 miejscowości. Zgodnie z danymi statystycznymi z 2010 r. w całej gminie żyło 12 996 ludzi. W 2012 roku gminę zamieszkiwało 12 961 ludzi, a w 2013 r. – 12 893¹⁴, z przewagą liczby kobiet nad mężczyznami. W gminie można więc zaobserwować spadek liczby ludności z 12 996 do 12 893 ludzi w analizowanym okresie. Tendencja ta ogólnie notowana jest w całym powiecie¹⁵. Dane te w formie graficznej przedstawiają poniższe wykresy:

Wykres nr 1 i nr 2: Ludność Gminy Warta i ludność Powiatu sieradzkiego



Źródło: http://lodz.stat.gov.pl/vademecum/vademecum_lodzkie/portrety_gmin/sieradzki/gmina_warta.pdf,
http://lodz.stat.gov.pl/vademecum/vademecum_lodzkie/portrety_powiatow/powiat_SIERADZKI.pdf

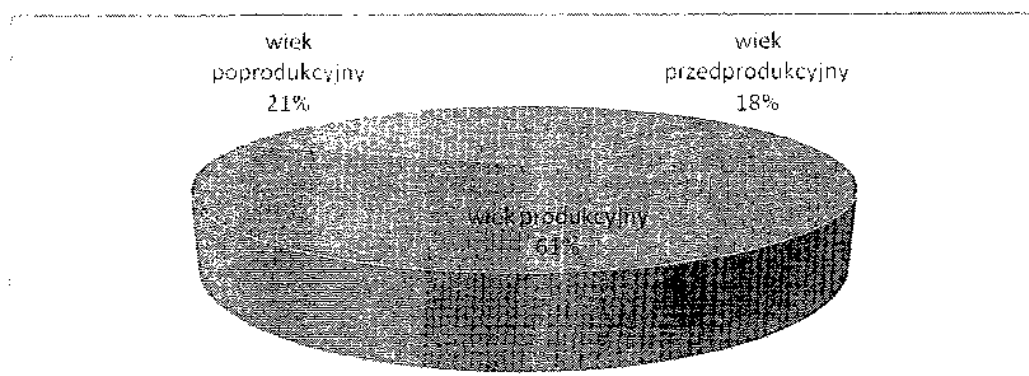
Ludność w wieku przedprodukcyjnym w 2013 roku stanowiło 18% całej populacji gminy. Osoby w wieku produkcyjnym to 61% populacji, a 21% to ludzie w wieku poprodukcyjnym¹⁶. Procentowy udział ludności gminy według podziału na grupy wiekowe ilustruje poniższy wykres. Biorąc pod uwagę, iż zgodnie z danymi statystycznymi z 2004 roku, wiek przedprodukcyjny mieszkańców gminy stanowił – 22%, wiek produkcyjny – 59% a poprodukcyjny 19%. W przedziale lat od 2004 do 2013 roku można więc zaobserwować spadek liczby ludzi w wieku przedprodukcyjnym, a wzrost mieszkańców w wieku produkcyjnym i przedprodukcyjnym.

¹⁴ http://lodz.stat.gov.pl/vademecum/vademecum_lodzkie/portrety_gmin/sieradzki/gmina_warta.pdf

¹⁵ http://lodz.stat.gov.pl/vademecum/vademecum_lodzkie/portrety_powiatow/powiat_SIERADZKI.pdf

¹⁶ http://lodz.stat.gov.pl/vademecum/vademecum_lodzkie/portrety_gmin/sieradzki/gmina_warta.pdf

Wykres nr 3: Ludność Gminy warta według podziału na grupy wiekowe w %



Źródło: Opracowanie własne na podstawie danych

http://lodz.stat.gov.pl/vademecum/vademecum_lodzkie/portrety_gmin/sieradzki/gmina_warta.pdf

Analizując dane dotyczące ludności w gminie warta zwrócić również uwagę na dane dotyczące migracji. W całym powiecie sieradzkim saldo migracji w 2012 roku wynosiło: -120 osób¹⁷. W gminie Warta w 2013 r. kształtowało się na poziomie: -127 osób na 1000 ludności¹⁸. Dane te szczegółowo pokazuje tabela poniżej:

Tabela nr 1: Migracje

Napływ			Odpływ			Saldo migracji		
Ogółem	Do miast	Na wieś	Ogółem	Z miast	Ze wsi	Ogółem	W miastach	Na wsi
644	245	399	764	386	378	-120	-141	+21

Źródło: <http://lodz.stat.gov.pl/publikacje-i-foldery/roczniki-statystyczne/województwo-lodzkie-2013-podregiony-powiaty-gminy,5,12.html>

Przyrost naturalny w 2011 roku w Gminie wynosił: -2,2¹⁹ a w 2013 r. już: -5,3²⁰ na 1000 ludności. Ten niż demograficzny odzwierciedla tendencję dotyczącą cały kraj. Wskaźnik ten i powyższe dane pokazujące zwiększający się odsetek ludności w wieku poprodukcyjnym i ujemne saldo migracji, zwłaszcza w grupie ludzi młodych pozwalają na to, iż można prognozować stopniowe wyludnianie się gminy, jak również starzenie się społeczeństwa ją zamieszkującego. To z kolei łączy się z koniecznością rozwoju różnorodnych form pomocy opiekuńczej i medycznej

¹⁷ <http://lodz.stat.gov.pl/publikacje-i-foldery/roczniki-statystyczne/województwo-lodzkie-2013-podregiony-powiaty-gminy,5,12.html>

¹⁸ http://lodz.stat.gov.pl/vademecum/vademecum_lodzkie/portrety_gmin/sieradzki/gmina_warta.pdf

¹⁹ <http://lodz.stat.gov.pl/publikacje-i-foldery/roczniki-statystyczne/województwo-lodzkie-2014-podregiony-powiaty-gminy,5,15.html>

²⁰ <http://lodz.stat.gov.pl/publikacje-i-foldery/roczniki-statystyczne/województwo-lodzkie-2014-podregiony-powiaty-gminy,5,15.html>

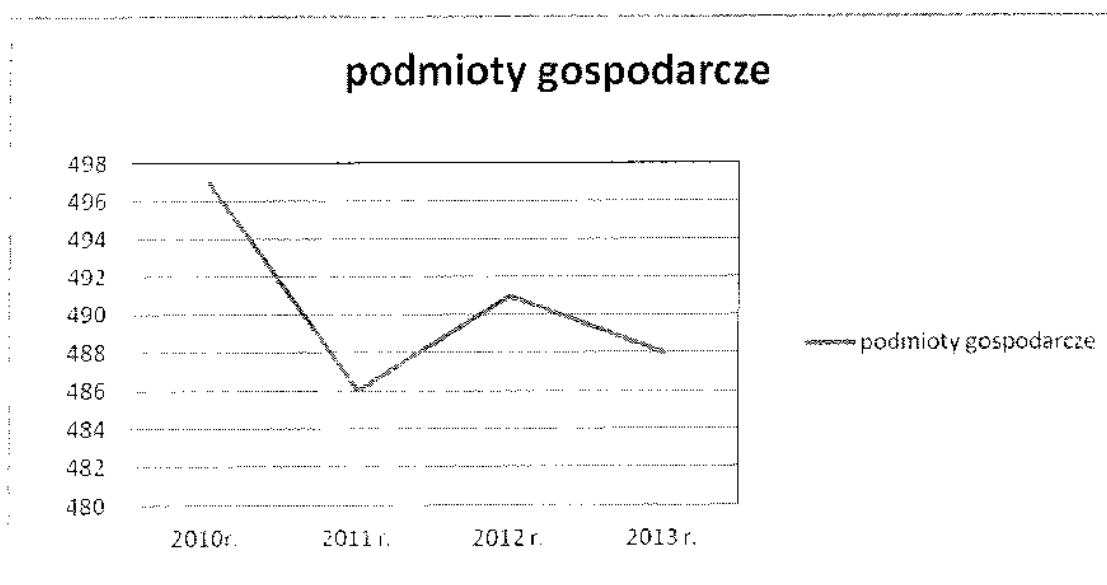
dla osób starszych. Z uwagi na zwiększający się ujemny przyrost naturalny w gminie istotnym elementem zachęcenia młodych kobiet do urodzeń może być poszerzenie oferty edukacyjnej o oddział żłobkowy, czy też wydłużenie czasu pracy przedszkoli.

2.2.2. Gospodarka

Gmina Warta zajmuje obszar o powierzchni 254 km². Znaczącą część stanowią użytki rolne, które zajmują łącznie 15.845 ha (wg stanu na rok 2003) – z wyszczególnieniem: 12.826 ha gruntów ornych, 65 ha sadów, 1948 ha łąk oraz 1006 ha pastwisk trwałych. 4602 ha powierzchni gminy zajmują lasy i grunty leśne. Jak wynika z powyższych danych obszar gminy pokryty jest na przeważającej powierzchni gruntami rolnymi, a rolnictwo stanowi ważny element w gospodarce gminy. Rozwojowi rolnictwa sprzyjają ponadto warunki klimatyczne panujące w tym regionie, które ułatwiają uprawę roli i przyspieszają prace polowe. Wysokie temperatury wiosenne są korzystne dla rozwoju bardzo popularnego w gminie ogrodnictwa i uprawy wczesnego ziemniaka²¹.

Zgodnie z danymi z Urzędu Gminy z ewidencji ludności w 2013 roku działalność gospodarczą w gminie Warta prowadziło 488 podmiotów gospodarczych, w 2012 – 491, w 2011 – 486 i w 2010 – 497. Ogólnie więc, w gminie na przestrzeni lat 2010 – 2013 w gminie odnotowano nierównomierny spadek liczby zarejestrowanych działalności gospodarczych. Rozkład tych zmiennych przejrzyście ilustruje wykres poniżej.

Wykres nr 4: Podmioty gospodarcze

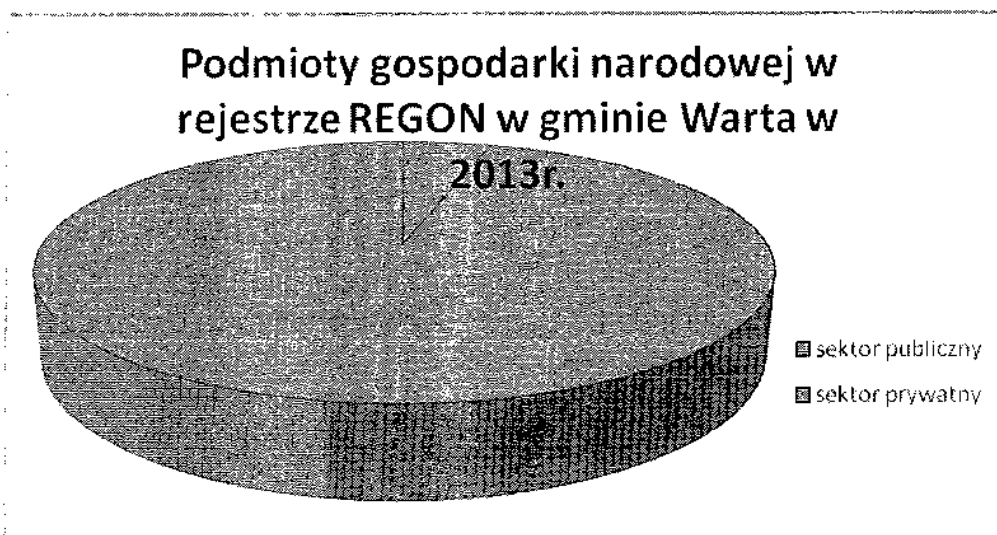


Źródło: Opracowanie własne na podstawie danych z Urzędu Gminy Warta z ewidencji ludności

²¹ http://www.gimwarta.pl/index.php?option=com_content&task=view&id=95&Itemid=67

Wśród podmiotów gospodarki narodowej w rejestrze REGON w 2013 roku w gminie Warta 4,63% stanowiły podmioty w sektorze publicznym a 95,38% w sektorze prywatnym²²:

Wykres nr 5: Podmioty gospodarki narodowej w rejestrze REGON w gminie Warta



Źródło: Opracowanie własne na podstawie danych z <http://lodz.stat.gov.pl/publikacje-i-foldery/roczniki-statystyczne/województwo-lodzkie-2014-podregiony-powiaty-gminy,5,15.html>

Tabela 2: Podmioty gospodarki narodowej w rejestrze REGON w gminie Warta w 2013 r.

Osoby prawne i jednostki organizacyjne niemające osobowości prawnej					Osoby fizyczne prowadzące działalność gospodarczą
razem	W tym				
	Spółki handlowe	Spółki cywilne	Spółdzielnie	Fundacje, stowarzyszenia i organizacje społeczne	
202	31	42	6	68	598

Źródło: <http://lodz.stat.gov.pl/publikacje-i-foldery/roczniki-statystyczne/województwo-lodzkie-2014-podregiony-powiaty-gminy,5,15.html>

Tabela 3: Podmioty gospodarki narodowej w rejestrze REGON w gminie Warta w 2013 r. wg sekcji

Ogółem	W tym:							
	Rolnictwo, leśnictwo, łowiectwo, rybactwo	Przemysł	Budownictwo	Handel, naprawa pojazdów samochodowych	Transport i gospodarka magazynowa	Zakwaterowanie i gastronomia	Działalność finansowa i ubezpieczeniowa	Obsługa rynku nieruchomości
800	45	156	99	217	45	13	19	8

Źródło: <http://lodz.stat.gov.pl/publikacje-i-foldery/roczniki-statystyczne/województwo-lodzkie-2014-podregiony-powiaty-gminy,5,15.html>

²² <http://lodz.stat.gov.pl/publikacje-i-foldery/roczniki-statystyczne/województwo-lodzkie-2014-podregiony-powiaty-gminy,5,15.html>

Bez wątpienia największe znaczenie w lokalnej gospodarce mają małe i średnie przedsiębiorstwa, które zapewniają zatrudnienie i dochody. Ponadto znacząco wpływają na rozwój społeczno-gospodarczy. Głównie dlatego, iż jak podaje literatura przedmiotu aktywność gospodarza przedsiębiorców przyczynia się do zmniejszania poziomu bezrobocia, a zwiększania się dochodów mieszkańców gminy²³. Największa liczba podmiotów gospodarki narodowej zarejestrowanych w 2013 r. w gminie Warta znajduje się w przemyśle oraz handlu i naprawie pojazdów samochodowych. W następnej kolejności w budownictwie i rolnictwie. Duża liczba osób znajduje ponadto zatrudnienie w Wojewódzkim Szpitalu Psychiatrycznym w Warcie i jednostkach organizacyjnych gminy.

III. DIAGNOZA SYTUACJI SPOŁECZNEJ

3.1. Rynek Pracy. Bezrobocie

Bezrobocie jest zjawiskiem społecznym głównie ekonomicznym i politycznym polegającym na tym, że część ludzi zdolnych do pracy i deklarujących chęć jej podjęcia nie znajduje faktycznego zatrudnienia z różnych powodów²⁴. Pod pojęciem bezrobotnego można rozumieć osobę niezatrudnioną, nie prowadzącą działalności gospodarczej i nie wykonującą innej pracy zarobkowej, zdolną i gotową do podjęcia zatrudnienia (w pełnym lub niepełnym wymiarze czasu pracy)²⁵. Jest to szeroka definicja. Natomiast wąską definicję stosują państwowe Urzędy Pracy (powiatowe lub wojewódzkie). I tak bezrobotnym w rozumieniu przepisów ustawy "O promocji zatrudnienia i instytucjach rynku pracy" jest osoba, która: - ukończyła 18 rok życia (pełnoletnia), - nie ukończyła 60 lat w przypadku kobiet i 65 lat w przypadku mężczyzn, - aktualnie nie uczy się na żadnym szczeblu kształcenia lub nie jest skierowana na szkolenie przez PUP, - jest zameldowana lub pozostaje w naszym kraju legalnie lub jej pobyt może zostać zalegalizowany (azyl polityczny, karta stałego lub czasowego pobytu, obywatele UE)²⁶.

Stopa bezrobocia jest to iloraz bezrobotnych przez aktywnych zawodowo w danej kategorii ludności. Aktywni zawodowo definiowani są przez GUS jako osoby pracujące oraz osoby poszukujące pracy, bezrobotni, niepełnosprawni (z możliwością zatrudnienia w niektórych zawodach). Natomiast do aktywnych zawodowo cywili nie wlicza się pracowników: wojska, policji oraz służb ochrony państwa²⁷.

²³ <http://bizneslokalny.pl/2014/03/mikro-male-i-srednie-przedsiębiorstwa-sila-napedowa-gospodarki/>

²⁴ http://www.chodkowska.edu.pl/app_cm3/files/90388.pdf

²⁵ Ustawa z dnia 20 kwietnia 2004 r. o promocji zatrudnienia i instytucjach rynku pracy, art. 2, ust 1, pkt 2

²⁶ Tamże


²⁷ <http://politykaadministracji.prv.pl/politykaspoeczna/przyczynyikonsekwencjebezrobocia.html>

Bezrobocie powoduje następujące konsekwencje psychologiczne i społeczne:

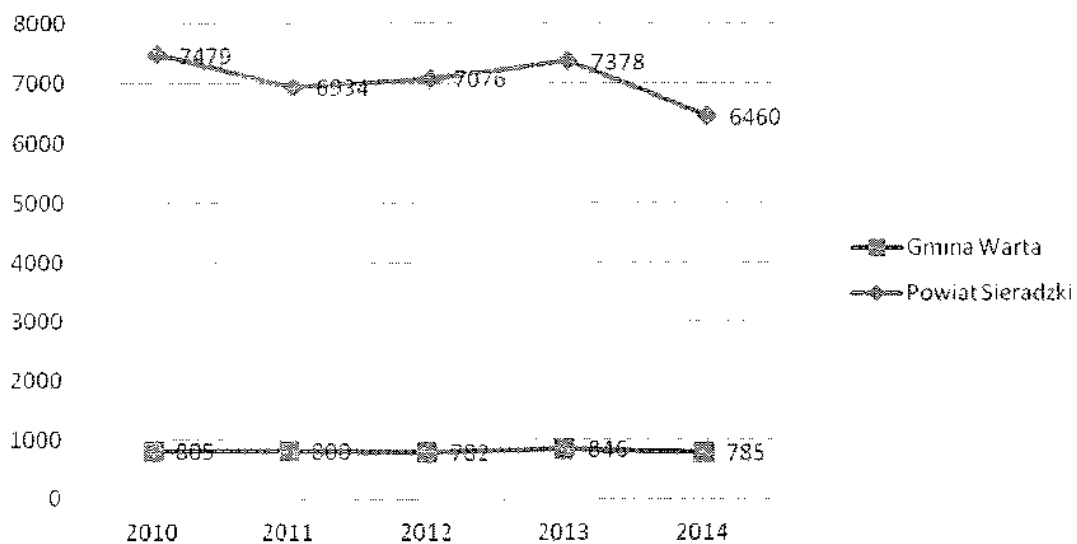
1. Pogarsza kondycję psychiczną bezrobotnych, szczególnie młodych i najstarszych wiekiem, nie podejmujących pracy dłużej niż rok;
2. Powoduje zachwianie poczucia bezpieczeństwa u bezrobotnego i jego najbliższych;
3. Rodzi obawy o przyszłość bliższą i dalszą rodziny;
4. Zakłóca tożsamość osobową bezrobotnego;
5. Powoduje przekonanie, że jest się nieudacznikiem, niezdolnym do samodzielnego życia;
6. Wytwarza poczucie opuszczenia, osamotnienia, apatii, zniechęcenia do życia lub agresji;
7. Pozbawia osobę bezrobotną możliwości samopotwierdzenia się przez to, że wykonuje ona coś wartościowego i pożytecznego ;
8. Stwarza zagrożenie chorobami psychicznymi, staje się przyczyną ucieczki w alkohol, narkotyki, czy przyczyną samobójstw (formy buntu przeciwko społeczeństwu, lub rozpacz, bezradności w nowej i trudnej sytuacji)
9. Prowadzi do degradacji postaw wobec pracy, a w końcu do zaprzestania poszukiwania jej;
10. Odbiera perspektywy rozwoju osobowego;
11. Prowadzi do rezygnacji z uczestnictwa w kulturze, przyczynia się do petryfikacji struktury społecznej i coraz częściej do „dziedziczenia” bezrobocia:
12. Powoduje istnienie w rodzinach dotkniętych bezrobociem atmosfery napięcia (stresu), co wpływa na pogorszenie się warunków do uczenia się dzieci i zakłóca ich emocjonalny rozwój;
13. Prowadzi do poważnych zakłóceń wzajemnych relacji między małżonkami;
14. Zmusza rodziców do nieustannej walki o przetrwanie, napawa lękiem (...) ogranicza szanse i możliwości działania wszystkim członkom rodziny.

Wykres nr 6: Bezrobotni w Gminie Warta na tle Powiatu Sieradzkiego

Bezrobotni w Gminie Warta w 2014 r.



Źródło: Sprawozdanie z działalności PUP Sieradz za rok 2014 rok.



Wykres nr 7: Liczba zarejestrowanych bezrobotnych w latach 2010-2014

Źródło: Sprawozdanie z działalności PUP Sieradz w latach 2010-2014

Tabela 4: Uczestnictwo w aktywnych programach rynku pracy w Powiecie Sieradzkim

Rodzaj wsparcia	2010		2011		2012		2013	
	Bezrobotni ogółem	Kobiety	Bezrobotni ogółem	Kobiety	Bezrobotni ogółem	Kobiety	Bezrobotni ogółem	kobiety
Ukończyli szkolenie	570	206	180	45	305	148	350	104
Podjęły prace w trakcie lub po ukończeniu szkolenia	327	96	112	30	173	76	216	61
Ukończyli staż	1338	902	1105	804	548	396	967	700
Podjęły prace w trakcie lub po zakończeniu stażu	506	382	405	305	284	198	586	411
Ukończyli prace interwencyjne	141	86	211	127	112	62	138	65
Podjęły pracę w trakcie lub po pracach interwencyjnych	102	65	163	96	94	54	118	54
Ukończyli roboty publiczne	172	46	55	16	39	6	50	8
Podjęły pracę w trakcie lub po robotach publicznych	91	32	23	6	12	2	36	6
Ukończyli prace społecznie użyteczne	148	82	-	-	6	4	78	50
Podjęły pracę w trakcie lub po ukończeniu prac społecznie użytecznych	49	30	-	-	1	1	8	4
Ukończyli szkolenie w klubie pracy w zakresie aktywnego poszukiwania pracy	19	19	27	19	11	10	18	17
Podjęły pracę w trakcie lub po ukończeniu szkolenia w klubie pracy w zakresie aktywnego poszukiwania pracy	3	3	5	4	1	1	2	2

Zródło: Sprawozdanie z działalności PUP Sieradz w latach 2010-2013

Analizując dane zawarte w tabeli nr 4 można jednoznacznie stwierdzić, iż osoby bezrobotne zarejestrowane w Powiatowym Urzędzie Pracy w Sieradzu wykazują dużą chęć poprawy swojej sytuacji zawodowej. Dane wskazują, że badani podejmują różne formy aktywizacji zawodowej, najliczniejszą grupę osób stanowią bezrobotni, którzy podjęli i ukończyli staż – co więcej udało im się podjąć zatrudnienie po odbyciu bądź w trakcie stażu. Znaczna grupa osób bezrobotnych wykazuje również chęć udziału w kursach i szkoleniach aktywnego programu rynku pracy osób bezrobotnych. Omawiana zbiorowość korzysta także ze wsparcia w formie prac interwencyjnych, prac społecznie użytecznych oraz robót publicznych.

Tabela 5. Informacja o bezrobociu w Gminie Warta w latach 2010-2014

Gmina Warta	2010	2011	2012	2013	2014
Ogółem	805	800	782	846	785
Kobiety	392	402	361	379	356
Zwolnieni z przyczyn dot. Zakładu	9	9	23	25	21
Z prawem do zasiłku	94	81	64	75	56
Zarejestrowani w okresie 12 m-cy	73	60	56	56	51
W wieku 18-44 lata	638	602	585	634	584
Zamieszkali na wsi	481	477	466	492	455
Zarejestrowani 12 m-cy i dłużej	256	295	345	346	344

Źródło: Sprawozdanie z działalności PUP Sieradz w latach 2010-2014

Dane z tabeli nr 5 wskazują, iż poziom bezrobocia w Gminie Warta jest dość wysoki, jednak z pływem czasu sukcesywnie maleje, jedynie w 2013 roku można zaobserwować znaczący wzrost liczby osób bezrobotnych na terenie badanej zbiorowości. Informacje zawarte w tabeli wskazują, że większa grupa osób bezrobotnych stanowią mieszkańcy wsi. Okazuje się również, że okres rejestracji osób bezrobotnych jest co najmniej 12 m-cy i dłuższy, co pozwala stwierdzić, że mamy do czynienia z długotrwałym bezrobociem na terenie Gminy i Miasta Warta.

3.2. Pomoc społeczna

Pomoc społeczna utożsamiana jest ze świadczeniami natury materialnej przybierającej formę zasiłków, zapomóg, dofinansowań na z góry określone cele. Aby zdefiniować samą pomoc społeczną, należy najpierw wyjaśnić termin „pomoc”, który przybiera różne znaczenia. Słownik Języka Polskiego definiuje pomoc jako: *pracę, wysiłek, działanie (fizyczne lub moralne) podjęte dla dobra innej osoby w celu ulżenia w jej działaniu lub ratowaniu w niebezpieczeństwie; wspieranie kogoś, pomaganie komuś*²⁸.

*Jak pisze Z. Dąbrowski pomoc polega na określonym zasilaniu podmiotu w sytuacji trudnej niezbędnym do przewyciężenia trudności, zapobieganiu im, ułatwianiu sytuacji z pogranicza trudności, napiętych i względnie normalnych, uczynieniu z nich sytuacji optymalnych, komfortowych*²⁹. Zatem definiowana wyżej „pomoc” to nic innego jak pozytywne działanie jednostki lub grupy na rzecz drugiego człowieka.

Istnienie pomocy społecznej jako wyodrębnionej instytucji społecznej, która ma swoją

²⁸ Por. Słownik Języka Polskiego, t. II., 1990.

²⁹ Dąbrowski Z., Pedagogika opiekuńcza w zarysie. Cz. I, Olsztyn 1994, s. 66.

strukturę, ramy formalno-prawne, społeczne funkcje i zadania do spełnienia, wydaje się współcześnie czymś zupełnie naturalnym. Rzut na historię pomocy społecznej ujawnia, że pomoc pokrzywdzonym osobom i grupom świadczone od stuleci³⁰.

Pomoc społeczna ma długą tradycję. Początki pomocy społecznej sięgają starożytności. W tych czasach pojawiły się już osoby wymagające pomocy ze względu na chorobę, niepełnosprawność, wiek, sieroctwo czy ubóstwo. We wczesnym stadium rozwoju pomoc nazywana była dobroczynnością. Zanim dziedzina ta doczekała się interwencji państwa i prawnej regulacji, różnych form wsparcia osobom potrzebującym udzielały podmioty prywatne i Kościół katolicki, w szczególności klasztory, bractwa, towarzystwa dobroczynne. Potrzebujących wspierały również władze miejskie, organizacje kupców i rzemieślników. Stąd też dobroczynność tę określa się czasem mianem prywatnej, należy jednak mieć na uwadze, że wszystkie te podmioty spełniały w swoisty sposób zadania państwa tamtej epoki. Początkowo pomoc skierowana była niemal wyłącznie do osób wyobcowanych ze społeczeństwa, żyjących w skrajnej nędzy, do starców, kalek, sierot, włóczęgów i żebraków³¹. *Jednakże usamodzielnienie się pomocy społecznej jako osobnej, zinstytucjonalizowanej funkcji społeczeństwa, nastąpiło stosunkowo niedawno; można by jak się wydaje, uznać, że gdzieś na przełomie XIX i XX wieku. Choć niewątpliwie największy jej rozwój przypada na drugą połowę XX wieku i związany jest ściśle z ideą welfare state (państwa dobrobytu) i jej wdrażaniem. Dzięki temu pomoc społeczna na stałe wpisana została w porządek społeczny, polityczny, kulturowy i ekonomiczny ówczesnego społeczeństwa³².*

W Encyklopedii socjologii znajdujemy kilka różnych definicji pomocy społecznej:

- pomoc społeczna oznacza zgeneralizowaną funkcję polityki społecznej, prowadzonej przede wszystkim przez państwo, której celem jest osiągnięcie stanu określonego jako dobrobyt lub dobrostan obywateli. Państwo pomaga swoim obywatelom, interweniuje za pośrednictwem usług społecznych: ochrony i opieki zdrowotnej, oświaty, mieszkalnictwa, zatrudnienia, zabezpieczenia społecznego (tj. zabezpieczenia dochodu), oraz instytucji samej pomocy społecznej,
- w rozumieniu obowiązującym w polskiej koncepcji polityki społecznej oraz w rozumieniu potocznym pojęci to odnosi się to katalogu dóbr (zasiłki, pomoc w naturze, usługi) świadczonych przez właściwe organizacje, przede wszystkim publiczne, osobom, które znajdują się w trudnej sytuacji życiowej i w związku z tym potrzebują pomocy,
- pojęcie pomocy społecznej odnosić się może także do dyscypliny akademickiej, której przedmiotem jest studiowanie procesów, programów i organizacji, czyli praktyki pomocy społecznej; pomoc społeczną należałoby tutaj zaliczyć do nauk praktycznych, zgodnie z ich

³⁰ Skidmore R.A., Thackeray M.G. (red.), Wprowadzenie do pracy socjalnej, Katowice 1998, s. 17.

³¹ Sierpowska I, Pomoc Społeczna, Warszawa 2006, s. 13.

³² Kaźmierczak T., Łuczyńska M. (red.), Wprowadzenie do pomocy społecznej: wybrane zagadnienia, Katowice 1998, s. 67.

rozumieniem zaproponowanym przez Adama Podgóreckiego,

- natomiast z punktu widzenia socjologii, w szczególności uprawianej w ramach paradygmatu funkcjonalnego, ale także polityki społecznej- pomoc społeczna jest jedną z podstawowych instytucji społecznych, pełni istotne, właściwe sobie funkcje w celu utrzymania ładu i integracji systemu społecznego.

W dzisiejszych czasach pomoc społeczna jest znaczącym elementem systemu zabezpieczenia społecznego, a zapotrzebowanie na jej świadczenia stale rośnie. Jest to wynik przede wszystkim rozwoju cywilizacyjnego, który zmienia katalog potrzeb i zmusza do wprowadzania nowych świadczeń. Postęp powoduje również wzrost sytuacji wymagających wsparcia, co tym samym zwiększa zakres przedmiotowy i podmiotowy pomocy społecznej. Ponadto rozwój cywilizacyjny podnosi standard życia i poziom minimum socjalnego, rośnie tym samym liczba przypadków, które kwalifikują się, do objęcia pomocą społeczną³³.

Pomoc społeczną organizują organy administracji rządowej i samorządowej, współpracując w tym zakresie, na zasadzie partnerstwa, z organizacjami społecznymi i pozarządowymi, Kościołem Katolickim, innymi kościołami, związkami wyznaniowymi oraz osobami fizycznymi i prawnymi³⁴.

Artykuł 1 Ustawy o pomocy społecznej z 2004 roku mówi, że pomoc społeczna jest instytucją polityki społecznej państwa, mającą na celu umożliwienie osobom i rodzinom przezwyciężanie trudnych sytuacji życiowych, których nie są one w stanie pokonać, wykorzystując własne uprawnienia, zasoby i możliwości³⁵.

Pomocy społecznej udziela się osobom i rodzinom w szczególności z powodu:

1. ubóstwo
2. sieroctwo
3. bezdomność
4. bezrobocie
5. niepełnosprawność
6. długotrwała lub ciężka choroba
7. przemoc w rodzinie
8. potrzeba ochrony ofiar handlu ludźmi
9. potrzeba ochrony macierzyństwa lub wielodzietności
10. bezradność w sprawach opiekuńczo- wychowawczych i w prowadzeniu gospodarstwa domowego:

³³ Sierpowska I, Pomoc Społeczna, Warszawa 2006, s. 29.

³⁴ Ustawa z dnia 12 marca 2004r. o pomocy społecznej, art. 2 pkt. 2.

³⁵ Ustawa z dnia 12 marca 2004r. o pomocy społecznej, art. 2 pkt. 1.

a) rodzina niepełna

b) rodzina wielodzietna

11. trudności w integracji osób, które otrzymały status uchodźcy lub ochronę uzupełniającą
12. trudności w przystosowaniu do życia po opuszczeniu zakładu karnego
13. alkoholizm lub narkomania
14. sytuacja kryzysowa
15. klęska ekologiczna³⁰.

Analizując dane Miejsko – Gminnego Ośrodka Pomocy Społecznej w Warcie, które szczegółowo przedstawia tabela zamieszczona poniżej, można zauważyć, iż bez wątpienia najczęstszym powodem udzielenia pomocy rodzinom w gminie Warta w roku 2014 było bezrobocie. Takich rodzin było aż 289. Największy wzrost liczby rodzin w gminie na przestrzeni lat 2010 – 2014, które zostały objęte pomocą społeczną odnotowano z powodu niepełnosprawności dotyczącej te rodziny. W 2010 roku w gminie było 36 takich rodzin, a w 2014 roku już 63. Znacznie wzrosła również liczba rodzin potrzebujących wsparcia z powodu ubóstwa z 32 w 2010 roku do 52 w 2014 roku. Zwiększył się odsetek osób korzystających ze świadczeń pomocy społecznej z powodu alkoholizmu, bezdomności, wielodzietności czy też choroby. Dane te potwierdzają więc tezę postawioną we wcześniejszej części podrozdziału, iż zapotrzebowanie na świadczenia pomocy społecznej systematycznie wzrasta, a kwestia ta bez wątpienia musi zostać szeroko omówiona w gminnej strategii rozwiązywania problemów społecznych.

Tabela 6. Liczba osób i rodzin objętych pomocą społeczną w latach 2010-2014

Powód przyznania świadczenia	2010		2011		2012		2013		2014	
	Liczba rodzin	Liczba osób w rodz.	Liczba rodzin	Liczba osób w rodz.	Liczba rodzin	Liczba osób w rodz.	Liczba rodzin	Liczba osób w rodz.	Liczba rodzin	Liczba osób w rodz.
Alkoholizm	9	11	7	9	6	11	7	11	15	18
Bezdomność	1	1	1	1	-	-	1	1	3	3
Rodzina wielodzietna	48	289	49	297	53	323	53	323	65	374
Rodzina niepełna	24	69	27	82	25	68	30	85	32	89
Bezradność w sprawach opiekuńczo-wychowawczych	5	16	4	14	5	18	8	29	8	31
Bezrobocie	268	803	279	845	300	917	309	917	289	850
Długotrwała lub ciężka choroba	50	150	45	131	55	131	64	154	83	228
Inny problem	1	5	-	-	-	-	3	11	3	10
Klęska żywiołowa	1	4	-	-	-	-	-	-	-	-
Niepełnosprawność	36	73	34	65	30	60	48	99	63	139
Potrzeba ochrony macierzyństwa	5	22	5	23	5	23	7	29	3	13
Przemoc w rodzinie	1	6	1	6	1	5	1	5	-	-

³⁰ Ustawa z dnia 12 marca 2004r. o pomocy społecznej, art. 7, pkt. 1-15.

Trudności w przystosowaniu się po opuszczeniu Zakładu Karnego	5	8	5	5	6	6	3	3	1	1
Ubóstwo	32	69	28	65	29	74	30	79	52	128
Zdarzenie losowe	2	8	2	5	-	-	1	3	2	2
Sytuacja kryzysowa	2	7	1	5	1	5	1	5	1	1
Razem	400	1249	399	1253	423	1300	445	1321	430	1237

Źródło: Dane z MGOPS Warta opracowanie własne

• **Bezrobocie**

Jak wynika z danych przedstawionych w tabeli nr 3. dominującym powodem korzystania ze świadczeń pomocy społecznej jest bezrobocie. Wydłużający się stan ubóstwa powodowany bezrobociem nasila konflikty, nieporozumienia, napięcia w rodzinie i najbliższym otoczeniu. Częstym zjawiskiem jest izolacja społeczna, ograniczone zostają kontakty interpersonalne wszystkich członków rodziny bezrobotnego zarówno ze znajomymi, jak i z dalszą rodziną. Bezsilność wobec trudnych problemów życiowych, utrata poczucia bezpieczeństwa socjalnego, brak perspektyw awansu społecznego i ekonomicznego często jest przyczyną depresji i ograniczonej zdolności oceny własnego postępowania, czemu towarzyszą zachowania patologiczne, jak przemoc w rodzinie czy nadużywanie alkoholu.

Problem ten zasługuje na zwrócenie większej uwagi i wypracowanie możliwości pomocy, której osoby bezrobotne nie są w stanie uzyskać w Urzędzie Pracy. Należy też dążyć do stworzenia właściwej współpracy pomiędzy urzędem pracy a ośrodkiem pomocy społecznej w celu maksymalizacji pomocy tej grupie osób.

• **Rodzina wielodzietna**

Rodziny wielodzietne - wychowujące 3 i więcej dzieci, stanowią blisko 17% ogółu rodzin z dziećmi na utrzymaniu w Polsce, a dzieci w rodzinach wielodzietnych to ok. 33% wszystkich dzieci w kraju³⁷. Istotnym aspektem funkcjonowania rodzin wychowujących dzieci jest ich sytuacja życiowa, szczególnie w zakresie warunków materialnych. Badania prowadzone w Polsce dowodzą, że w najtrudniejszym położeniu pod względem funkcjonowania i warunków życia znajdują się rodziny wielodzietne³⁸. Fakt, iż rodziny wielodzietne często znajdują się w trudnej sytuacji życiowej znalazł odzwierciedlenie także na terenie Gminy i Miasta Warta. Okazuje się, iż drugim dominującym powodem przyznania świadczeń z pomocy społecznej w MGOPS Warcie jest właśnie wielodzietność.

³⁷ Puzyna-Krupska J., Czy potrzebujemy polityki prorodzinnej?, „Przegląd Powszechny”, Nr 12 (1060), grudzień 2009, s.20-38.

³⁸ Zagórski K. Dochody, ubóstwo, zamożność i nierówności w przestrzeni społeczno-demograficznej [w:] Zagórski K., Gorzelak G., Jałowiecki B. (red.). Zróżnicowania warunków życia. Polskie rodziny i społeczności lokalne. Euroreg, CBOS, Warszawa 2009, s. 32.

- **Niepelnospprawność i długotrwała lub ciężka choroba**

Niepelnospprawność jest jednym z poważniejszych zjawisk i problemów współczesnej cywilizacji. Powszechność tego zjawiska stawia przed państwem obowiązek podejmowania działań zapobiegających powstawaniu niepelnospprawności oraz łagodzenia jej skutków. W Uchwale z dnia 1 sierpnia 1997 r. Karta Praw Osób Niepelnospprawnych Sejm Rzeczypospolitej Polskiej uznał, że osoby niepelnospprawne, czyli osoby, których sprawność fizyczna, psychiczna lub umysłowa trwale lub okresowo utrudnia, ogranicza lub uniemożliwia życie codzienne, naukę, pracę oraz pełnienie ról społecznych, zgodnie z normami prawnymi i zwyczajowymi, mają prawo do niezależnego, samodzielnego i aktywnego życia oraz nie mogą podlegać dyskryminacji³⁹. Prawa te wynikają z Konstytucji RP, powszechnej Deklaracji Praw Człowieka, Konwencji Praw Dziecka, Standardowych Zasad Wyrównywania Szans Osób Niepelnospprawnych, aktów prawa międzynarodowego i wewnętrznego. Ustawy kompetencyjne nakładają na organy administracji rządowej i samorządowej określone obowiązki w celu realizacji tych praw.

Według klasyfikacji GUS zbiorowość osób niepelnospprawnych dzieli się na 2 podstawowe grupy⁴⁰:

- **osoby niepelnospprawne prawnie**, tj. takie, które posiadają odpowiednie, aktualne orzeczenie wydane przez organ do tego uprawniony,

- **osoby niepelnospprawne tylko biologicznie**, tj. takie, które nie posiadają, ale mają całkowicie lub poważnie ograniczoną zdolność do wykonywania czynności podstawowych

Mogą one uzyskać orzeczenie o swojej niepelnospprawności. Orzeczenie wydawane jest na podstawie wniosku osoby zainteresowanej lub przedstawiciela ustawowego tej osoby. Osoby niepelnospprawne, które nie ukończyły 16 roku życia zaliczane są do osób niepelnospprawnych, natomiast z chwilą ukończenia 16 roku życia zaliczane są do jednego ze stopni niepelnospprawności, tj.: znacznego, umiarkowanego lub lekkiego⁴¹.

Osoby niepelnospprawne znajdujące się w trudnej sytuacji życiowej i finansowej mogą ubiegać się o pomoc świadczoną przez ośrodki pomocy społecznej na zasadach określonych w ustawie o pomocy społecznej⁴².

Miejsko – Gminny Ośrodek Pomocy Społecznej w Warcie pomaga potrzebującym w różny sposób, w tym między innymi: praca socjalna, poradnictwo prawne i psychologiczne, pomoc w staraniach o dom pomocy społecznej, usługi opiekuńcze, pomoc finansowa i rzeczowa.

Sytuacja osób niepelnospprawnych jest najczęściej bardzo trudna. Choroba i niepelnospprawność

³⁹ Uchwała Sejmu Rzeczypospolitej Polskiej z dnia 1 sierpnia 1997r. Karta Praw Osób Niepelnospprawnych.

⁴⁰ http://old.stat.gov.pl/cps/rde/xbcr/olsz/ASSETS_niepelnospprawni_uwagi_metodyczne.pdf

⁴¹ Ustawa z dnia 27 sierpnia 1997 r. o rehabilitacji zawodowej i społecznej oraz zatrudnianiu osób niepelnospprawnych art. 4 i art. 4a.

⁴² Ustawa z dnia 12 marca 2004r. o pomocy społecznej, art. 7, pkt. 5.

zwykle prowadzą do pogorszenia kondycji finansowej i sytuacji bytowej osoby niepełnosprawnej i jej rodziny. Brak możliwości pracy zarobkowej, duże koszty leczenia, rehabilitacji, bariery architektoniczne, potrzeba opieki ze strony innych osób powodują, że osoby te są klientami pomocy społecznej. Corocznie w gminie Warta z powodu niepełnosprawności z różnego rodzaju świadczeń korzysta ok. 40 - 60 osób, z powodu długotrwałej lub ciężkiej choroby ok. 50 – 70 osób, gdzie zarówno w jednym jak i drugim przypadku zauważamy tendencję wzrostową. Istotą działań służb społecznych jest udzielenie takiego wsparcia osobom i rodzinom osób niepełnosprawnych i długotrwale chorych, które umożliwi im samodzielną egzystencję, da szansę na zaspokojenie podstawowych potrzeb życiowych, aktywność społeczną, pełnienie właściwych ról społecznych i poprawi jakość życia. Szczególną grupą osób niepełnosprawnych bądź długotrwale chorych są osoby starsze, samotne.

- ***Ubóstwo***

Kolejnym istotnym problemem, jeżeli chodzi o powody przyznania pomocy jest problem ubóstwa. Ubóstwo określa się jako *stan, w którym jednostce czy grupie społecznej brakuje środków na zaspokojenie podstawowych potrzeb, uznawanych w danej społeczności za niezbędne*⁴³. Ubóstwo spowodowane m.in. wysokim bezrobociem, niskimi wynagrodzeniami i świadczeniami emerytalno – rentownymi, z których niejednokrotnie utrzymują się wraz z całymi rodzinami. Zwiększające się trudności na rynku pracy oraz utrzymująca się od wielu lat niekorzystna sytuacja finansowa gospodarstw powiązanych z rolnictwem to główne czynniki, które wpłynęły na pogorszenie się sytuacji materialnej części rodzin w Gminie Warta. Ubóstwo powoduje znaczące ujemne skutki społeczne. Zmniejsza ono popyt na towary, a przez to chłonność rynku, co działa hamująco na rozwój gospodarczy. Uniemożliwia lub znacznie utrudnia korzystanie ludzi ubogich z istniejących szans zdobycia wykształcenia i zachowania dobrego stanu zdrowia. Przyczynia się do wzrostu przestępczości. Sprzyja rozwojowi patologii społecznych, takich jak : narkomania, alkoholizm, bezdomność. Niedoskonałość systemów pomocy osobom i rodzinom ubogim może działać demoralizująco, zmniejszając motywację do zdobywania kwalifikacji zawodowych i do poszukiwania pracy.

- ***Bezrudność w sprawach opiekuńczo – wychowawczych oraz prowadzeniu gospodarstwa domowego***

Rodzina jest grupą złożoną z osób połączonych stosunkiem małżeńskim, rodzicielskim żyjąca

⁴³ A. Rajkiewicz, J. Supińska, M. Księżopolskiego (red), Polityka społeczna: materiały do studiowania, Katowice : "Śląsk", 1998, s. 137.

zwykle w jednym gospodarstwie domowym⁴⁴. Rodzina, która funkcjonuje w sposób umożliwiający swoim członkom stały rozwój, jest otwarta na kontakty z otoczeniem, relacje między członkami opierają się na szczerości i wzajemności a role i normy wyraźnie są określone i akceptowane przez poszczególnych członków uważana jest za rodzinę prawidłową. Zaburzenia w realizacji funkcji rodziny lub zanik niektórych z funkcji można nazwać dysfunkcyjnością rodziny. W sytuacjach krańcowych dochodzi do pojawienia się patologii i rozpadu rodziny. Rodziny dysfunkcyjne nie są w stanie wypełniać przypisanych im ról społecznych w zakresie wychowawczym, co odbija się na przyszłości następnego pokolenia. Na nieprawidłowe funkcjonowanie rodziny mają wpływ :

- trudna sytuacja materialna i mieszkaniowa
- konflikty wewnątrzrodzinne
- oziębłość emocjonalna
- alkoholizm i przemoc w rodzinie
- nie leczona choroba psychiczna
- bezradność w sprawach opiekuńczo – wychowawczych (szczególnie w rodzinach wielodzietnych i niepełnych

- ***Bezdomność***

Bezdomność nie należy pod względem liczby korzystających z pomocy społecznej do problemów najbardziej istotnych . W latach 2010 - 2013 tylko jedna osoba bezdomna korzystała ze świadczeń z pomocy społecznej, w roku 2014 pomocą zostały objęte 3 osoby.

- ***Przemoc w rodzinie***

Przemoc w rodzinie to *każde zachowanie skierowane wobec osoby bliskiej, którego celem jest utrzymanie nad nią kontroli i władzy. To zamierzone, wykorzystujące przewagę sił działanie przeciwko członkowi rodziny naruszające jego godność oraz podstawowe prawa i wolności, powodujące cierpienie i szkody*⁴⁵. Osoby przebywające w domach, w których dochodzi do przemocy doznają zaburzeń funkcjonowania we wszystkich sferach życia :emocjonalnej, psychicznej i społecznej. Badania w tej sferze pokazują silny związek pomiędzy wychowywaniem się dzieci w rodzinach z przemocą i skłonnościami do zachowań agresywnych w ich dorosłym życiu.

Zadaniem gminy m.in. jest tworzenie gminnego systemu przeciwdziałania przemocy w rodzinie, w tym : opracowanie i realizacja gminnego programu przeciwdziałania przemocy w rodzinie,

⁴⁴ Szczepański J., Elementarne pojęcia socjologii, Warszawa 1970, s. 70.

⁴⁵ Nowakowska U., Przemoc kobiet w rodzinie, Warszawa 2008, s. 21.

prowadzenie poradnictwa i interwencji w zakresie przeciwdziałania przemocy w rodzinie, zapewnienie osobom dotkniętym przemocą w rodzinie miejsc w ośrodkach wsparcia, tworzenie zespołów interdyscyplinarnych. Ilość prowadzonych „Niebieskich kart” nie oddaje w pełni skali tego problemu. Wiele osób wciąż obawia się konsekwencji poinformowania stosownych służb. Świadomość konsekwencji (zeznania czy ewentualne konieczność stawienia się w sądzie) niejednokrotnie wygrywa z chęcią pomocy ofiarom przemocy.

- **Alkoholizm**

Do negatywnych zjawisk mających wpływ na funkcjonowanie rodzin jest nadużywanie alkoholu co stanowi groźną plagę społeczną. Spożywanie dużych ilości alkoholu powoduje zaburzenia w realizacji funkcji opiekuńczej, wychowawczej, socjalizacyjnej i emocjonalnej rodziny. Wzorce nadmiernego picia w rodzinie przechodzą często na młodą generację. Grono pijących osób zwiększa się regularnie. Wczesna inicjacja alkoholowa jest szczególnie niebezpieczna, gdyż działa na młody organizm destrukcyjnie w sferze fizjologicznej i psychologicznej. Intensywne picie szybko przekształca się w uzależnienie.

W Gminie Warta znikomy procent rodzin dotkniętych problemem alkoholizmu korzysta z pomocy. W wyniku nadużywania alkoholu wzrasta przestępczość oraz agresja potęgująca zjawiska przemocy w rodzinie. Stwierdza się przypadki ukrywania problemu alkoholowego i związanej z tym przemocy w rodzinach. Okazuje się, że żony alkoholików zgłaszają się o pomoc dopiero po długotrwałym okresie nadużywania alkoholu i stosowania przemocy. W celu przeciwdziałania narastania tego zjawiska, konieczne są dalsze działania profilaktyczne, a także pomoc osobom już uzależnionym. Cel ten jest realizowany poprzez aktywne działania komisji ds. Profilaktyki i Przeciwdziałania Alkoholizmowi w Mieście i Gminie Warta. W 2013 r. wydatki na przeciwdziałanie alkoholizmowi wyniosły 136 157 zł⁴⁶.

Przechodząc jeszcze na zakończenie podrozdziału do analizy rodzaju świadczeń przyznawanych przez Miejsko – Gminny Ośrodek Pomocy Społecznej w Warcie w latach 2010 – 2014 można zauważyć, iż najwyższy wzrost liczby świadczeń zanotowano w liczbie przyznanych zasiłków celowych i w naturze oraz w liczbie zasiłków stałych. Dane te potwierdzają wcześniej już stawiane tezy o wzroście liczby osób niepełnosprawnych, którym przysługuje prawo do korzystania z pomocy w formie zasiłku stałego i zwiększeniu się liczby rodzin korzystających z pomocy jednorazowej w formie zasiłków celowych, z powodów wcześniej już wymienianych, jak bezrobocie, ubóstwo, choroba i wielodzietność.

⁴⁶ http://lodz.stat.gov.pl/vademecum/vademecum_lodzkie/portrety_gmin/sieradzki/gmina_warta.pdf

Tabela 7: Liczba i rodzaj zrealizowanych świadczeń z pomocy społecznej w latach 2010 - 2014

Rodzaj świadczenia	Liczba świadczeń w latach 2010 - 2014				
	2010	2011	2012	2013	2014
Zasilek stały	439	432	504	571	618
Zasilek celowy i w naturze	597	734	729	782	801
Pobyt w domach pomocy	18	12	-	83	110
Zasilek okresowy	317	394	413	457	456
Program wieloletni: pomoc państwa w zakresie dożywiania	44295	43122	55058	50442	42798
Razem	45700	44694	56704	52335	42798

Źródło: Dane z MGOPS Warta opracowanie własne

Tabela 8: Analiza zrealizowanych świadczeń z pomocy społecznej w 2010 roku

Rodzaj świadczenia	Kwota zadań/środków własnych	Kwota zadań zleconych/dotacji	Kwota razem	Liczba świadczeń
Zasilek stały	292433,58	363453,75	655887,33	439
Program powódź 2010	0,00	46000,00	46000,00	33
Zasilek celowy-zdarzenie losowe	4000,00	0,00	4000,00	1
Zasilek celowy i w naturze	162969,12	0,00	162969,12	597
Pobyt w domach pomocy	37008,72	0,00	37008,72	18
Zasilek okresowy	720,95	104701,78	105422,73	317
Program wieloletni: pomoc państwa w zakresie dożywiania	57278,79	85918,55	143197,34	44295
Razem	292433,58	363453,75	655887,33	45700

Źródło: Dane z MGOPS Warta opracowanie własne

Tabela 9: Analiza zrealizowanych świadczeń z pomocy społecznej w 2011 roku

Rodzaj świadczenia	Kwota zadań/środków własnych	Kwota zadań zleconych/dotacji	Kwota razem	Liczba świadczeń
Zasilek stały	30186,00	113702,71	143888,71	432
Zasilek celowy i w naturze	246694,65	0,00	246694,65	734
Pobyt w domach pomocy	20330,64	0,00	20330,64	12
Program wieloletni: pomoc państwa w zakresie dożywiania	62687,45	93407,32	156094,77	43122
Zasilek okresowy	0,00	143103,83	143103,83	394
Razem	359898,74	350213,86	710112,60	44694

Źródło: Dane z MGOPS Warta opracowanie własne

Tabela 10: Analiza zrealizowanych świadczeń z pomocy społecznej w 2012 roku

Rodzaj świadczenia	Kwota zadań/środków własnych	Kwota zadań zleconych/dotacji	Kwota razem	Liczba świadczeń
Zasiłek stały	28620,85	148908,25	177529,10	504
Zasiłek celowy i w naturze	215676,93	0,00	215676,93	729
Zasiłek okresowy	761,60	166910,52	167672,12	413
Program wieloletni: pomoc państwa w zakresie dożywiania	71986,84	107980,26	179967,10	55058
Razem	317046,22	423799,03	740845,25	56704

Źródło: Dane z MGOPS Warta opracowanie własne

Tabela 11: Analiza zrealizowanych świadczeń z pomocy społecznej w 2013 roku

Rodzaj świadczenia	Kwota zadań/środków własnych	Kwota zadań zleconych/dotacji	Kwota razem	Liczba świadczeń
Zasiłek stały	0,00	222341,74	222341,74	571
Zasiłek celowy i w naturze	261155,01	0,00	261155,01	782
Pobyt w domach pomocy	178947,15	0,00	178947,15	83
Zasiłek okresowy	1306,30	205584,68	206890,98	457
Program wieloletni: pomoc państwa w zakresie dożywiania	72353,30	108531,95	180885,25	50442
Razem	513761,76	536458,37	1050220,13	52335

Źródło: Dane z MGOPS Warta opracowanie własne

Tabela 12: Analiza zrealizowanych świadczeń z pomocy społecznej w 2014 roku

Rodzaj świadczenia	Kwota zadań/środków własnych	Kwota zadań zleconych/dotacji	Kwota razem	Liczba świadczeń
Zasiłek stały	0,00	248421,00	248421,00	618
Zasiłek celowy-zdarzenie losowe	8000,00	0,00	8000,00	3
Zasiłek celowy i w naturze	278206,46	0,00	278206,46	801
Pobyt w domach pomocy	234120,88	0,00	234120,88	110
Zasiłek okresowy	558,00	207251,81	207809,81	456
Program wieloletni: pomoc państwa w zakresie dożywiania	67299,67	100948,83	168248,50	42798
Razem	588185,01	556621,64	1144806,65	44795

Źródło: Dane z MGOPS Warta opracowanie własne

3.3 Gminno – Miejska Komisja Profilaktyki i Rozwiązywania Problemów Alkoholowych

Gminno – Miejska Komisja Profilaktyki i Rozwiązywania Problemów Alkoholowych w Warcie podejmuje wiele działań mających na celu przeciwdziałanie uzależnieniom m.in. są to : działania interwencyjne, motywacyjno – edukacyjne, profilaktyczne. Komisja ściśle współpracuje z placówkami oświatowymi, ośrodkiem pomocy społecznej, policją , służbą zdrowia i innymi instytucjami , co pozwala skupić się bardziej na problemach związanych z zapobieganiem szerzeniu się alkoholizmu, narkomanii i przemocy.

Do zadań Komisji, wynikających z ustawy z dnia 26 października 1982 roku o wychowaniu w trzeźwości i przeciwdziałaniu alkoholizmowi należy w szczególności :

- iniejowanie, współpraca przy opracowaniu, opiniowanie Gminno - Miejskiego Programu Profilaktyki i Rozwiązywania Problemów Alkoholowych
- wydawanie opinii o zgodności lokalizacji punktu sprzedaży napojów alkoholowych z uchwałami rady gminy w sprawie – liczby punktów sprzedaży oraz zasad ich usytuowania
- podejmowanie czynności zmierzających do orzeczenia o zastosowaniu wobec osoby uzależnionej od alkoholu obowiązku poddania się leczeniu w zakładzie leczenia odwykowego
- prowadzenie rozmów z członkami rodzin osoby uzależnionej od alkoholu, zmierzających do podejmowania przez nich leczenia współuzależnienia.

Corocznie uchwalany jest Program Profilaktyki i Rozwiązywania Problemów Alkoholowych oraz Przeciwdziałania Narkomanii dla Gminy i Miasta Warta, mający na celu głównie:

- zapobieganie powstawaniu nowych problemów uzależnień
- zmniejszenie rozmiarów problemów, które aktualnie występują
- zwiększenie zasobów niezbędnych do radzenia sobie z już istniejącymi problemami.

Corocznie Gminno- Miejska Komisja Profilaktyki i Rozwiązywania Problemów Alkoholowych sporządza diagnozę problemów i zasobów w oparciu o dane z Punktu Konsultacyjnego. Z analizy danych wynika, że do Punktu Konsultacyjnego najczęściej osoby z problemem alkoholowym zgłaszane są przez rodzinę, rzadziej zgłaszają się z własnej woli na leczenie, niekiedy są zgłaszane przez policję bądź prokuraturę. Dane przedstawione w formie graficznej poniżej:

Wykres nr 8: Dane z Punktu Konsultacyjnego z lat 2010-2014




Tabela nr 13: Dane z Komisariatu Policji w Warcie z lat 2012-2014

	Liczby w poszczególnych latach		
	2012	2013	2014
Wykroczenie przeciwko porządkowi i spokojowi publicznemu	16	26	67
Zatrzymania do wytrzeźwienia	119	125	152
Zatrzymani do kontroli nietrzeźwi kierowcy	42	50	25
Liczba „Niebieskich Kart”	27	16	46
Interwencje związane z przemocą domową	26	15	44
Interwencje domowe	178	202	182
Nieletni podejrzani o popełnienie przestępstwa	-	10	9

Źródło: Opracowanie własne na podstawie danych z Komisariatu Policji w Warcie

3.4. Projekt systemowy

Projekt „Od bierności do zaradności” współfinansowany jest przez Unię Europejską w ramach Europejskiego Funduszu Społecznego Projekt „Od bierności do zaradności” realizowany jest w ramach: Priorytetu VII – Promocja integracji społecznej. Działanie 7.1 – Rozwój i upowszechnianie aktywnej integracji. Poddziałanie 7.1.1 – Rozwój i upowszechnianie aktywnej integracji przez ośrodki pomocy społecznej. Celem głównym projektu „Od bierności do zaradności” był rozwój aktywnej integracji wśród klientów Miejsko - Gminnego Ośrodka Pomocy Społecznej

w Warcie oraz upowszechnianie pracy socjalnej.

Cele szczegółowe:

- wzrost potencjału społeczno - zawodowego uczestników projektu przyczyniający się do powrotu na rynek pracy i życia społecznego,
- zwiększenie potencjału kadrowego OPS,
- polepszenie sytuacji materialno - bytowej poprzez wsparcie finansowe uczestników projektu w postaci zasiłków okresowych i celowych.

Cele realizowane były w ramach kontraktów socjalnych poprzez:

1. pracę socjalną 5 pracowników socjalnych Ośrodka Pomocy Społecznej;
2. warsztaty psychoedukacyjne;
3. indywidualne doradztwo w zakresie aktywnego poszukiwania pracy;
4. kursy i szkolenia zawodowe.

W ramach projektu „Od bierności do zaradności” w latach 2008-2014 pomocą objęto grupę 174 osób, 99 kobiet i 75 mężczyzn – w tym osoby niepełnosprawne - klientów Miejsko – Gminnego Ośrodka Pomocy Społecznej w Warcie. Beneficjentami były osoby bezrobotne w tym długotrwale, nieaktywne zawodowo oraz zatrudnione. W ramach projektu „Od bierności do zaradności” w latach 2008-2014 uzyskano dofinansowanie w kwocie 1 394 940,86 zł. Wkład własny Ośrodka Pomocy Społecznej wyniósł 163 652,62 zł. Udział w projekcie „Od bierności do zaradności” zgodnie z założonymi rezultatami w latach 2008-2014 r. ukończyło 163 uczestników projektu, w tym 93 kobiety i 70 mężczyzn, realizując w ramach kontraktów socjalnych zaplanowaną indywidualnie ścieżkę wsparcia. Uczestnicy projektu „Od bierności do zaradności” w ramach zaplanowanej ścieżki wsparcia brali udział w warsztatach psychoedukacyjnych, zajęciach z doradcą zawodowym oraz ukończyli kursy zawodowe indywidualnie dobrane dla każdej z osób.

IV. ANALIZA SWOT

Analiza SWOT jest powszechnie stosowaną metodą wspierającą opis i analizę pozycji rozwojowej obszarów. Pozwala ona na uporządkowanie wiedzy o charakterystyce danego terytorium, w tym przypadku Gminy i Miasta Warta, w układzie czterech kategorii : mocnych stron, słabych stron, szans i zagrożeń.

Podejmując działania na rzecz diagnozy problemów społecznych Gminy i Miasta Warta należy uwzględnić wewnętrzne czynniki ograniczające rozwój polityki społecznej, punkty stanowiące mocne strony, potencjał rozwoju polityki społecznej oraz zidentyfikowane zagrożenia uwzględniające specyfikę społeczności lokalnej Gminy i Miasta Warta.

Przedstawiona poniżej analiza obejmuje wytypowane obszary priorytetowe :

1. Polityka wobec rodziny
2. Polityka wobec osób starszych i niepełnosprawnych
3. Polityka wobec osób bezrobotnych
4. Polityka wobec zagrożeń
5. Polityka wobec służb socjalnych w Gminie i Mieście Warta

Analiza SWOT – obszar priorytetowy – Polityka wobec rodziny

Mocne strony	Słabe strony
<ul style="list-style-type: none">• aktywne zainteresowanie problemami rodziny władz samorządowych• zaradność, przedsiębiorczość, chęć poprawy swojej obecnej sytuacji życiowej przez mieszkańców gminy• profesjonalna kadra pomocy społecznej• dobra współpraca z instytucjami działającymi na terenie gminy• silne poczucie tożsamości regionalnej rodziny wielopokoleniowe (wzorce)• działanie uczniowskim klubów sportowych• dobrze rozwinięty system oświaty i kultury	<ul style="list-style-type: none">• Niewystarczająco rozwinięty system pomocy rodzinom z uwagi na ograniczone środki finansowe• brak specjalnych programów dla rodzin z problemami opiekuńczo- wychowawczymi• zbyt mała ilość placówek wsparcia dziennego dla dzieci i młodzieży z rodzin zagrożonych wykluczeniem społecznym• bezrobocie• słabo rozwinięta sieć organizacji pozarządowych• narastający problem uzależnień wśród dzieci i młodzieży• ubożenie społeczeństwa powodujące nierówne szanse rozwoju dzieci i młodzieży oraz pogłębiające się zróżnicowanie socjalne grup społecznych• pogłębiający się kryzys rodziny, przejmowanie pewnych funkcji rodziny przez instytucje

Szanse	Zagrożenia
<ul style="list-style-type: none"> • budowanie lokalnych partnerstw obejmujących wszystkie sektory z zakresu przeciwdziałania wykluczeniu społecznemu • inicjowanie działań mających na celu wzmocnienie rodziny jako podstawowej komórki społecznej • stosowanie aktywizujących metod pracy socjalnej • dostępność zewnętrznych źródeł finansowania • rosnąca świadomość społeczna • realizacja programu wspierania rodziny • 	<ul style="list-style-type: none"> • dziedziczenie marginalizacji i wykluczenia społecznego • Wysoki poziom zagrożenia ubóstwem rodzinnego • przenoszenie ciężaru finansowania zadań na poziom gminy • niekorzystnie kształtujący się rynek pracy • narastanie zjawiska wyuczonej bezradności • starzenie się społeczeństwa • migracje • koncentracja na dobrach materialnych • negatywny wpływ zachowań z zewnątrz • zatracanie rodzinnych wartości • deficyty w obszarze codziennego komunikowania się w relacjach dzieci - rodzice oraz rodzice – dzieci • brak opieki zapracowanych rodziców nad dziećmi, brak zainteresowania tym co robią, degradacja relacji rodzinnych

Analiza SWOT – obszar priorytetowy – Polityka wobec osób starszych i niepełnosprawnych

Mocne strony	Słabe strony
<ul style="list-style-type: none"> • życzliwość sąsiedzka, pomoc w potrzebie • rodziny wielopokoleniowe (wzorce) • zainteresowanie problemami społecznymi władz samorządowych • działalność dziennych placówek pomocy społecznej (Środowiskowe Domy Samopomocy) • funkcjonowanie na terenie gminy Związku Emerytów, Rencistów i inwalidów • usługi opiekuńcze ze strony przeszkolonych w tym zakresie osób 	<ul style="list-style-type: none"> • duża liczba osób starszych i niepełnosprawnych korzystających ze świadczeń pomocy społecznej • istniejące bariery architektoniczne i komunikacyjne • brak lokali do wykorzystania na działalność organizacji pozarządowych • niewystarczający system wsparcia dla osób starszych i niepełnosprawnych • brak wolontariatu działającego w obszarze pomocy osobom starszym i niepełnosprawnym • słaby system opieki dla osób starszych w miejscu zamieszkania • słaba oferta pozwalająca na zagospodarowanie czasu wolnego dla osób starszych i niepełnosprawnych • niewystarczający poziom finansowania zadań z pomocy społecznej w tym obszarze

- starzenie się społeczeństwa
- pogłębiający się kryzys rodziny, narastający problem braku opieki nad osobami starszymi ze strony rodziny

Szanse	Zagrożenia
<ul style="list-style-type: none"> • upowszechnianie informacji dotyczących problemów osób starszych i niepełnosprawnych oraz ich praw • inicjowanie działań w środowisku lokalnym na rzecz osób starszych i niepełnosprawnych • zewnętrzne źródła finansowania • budowanie zintegrowanego systemu wsparcia dla osób starszych i niepełnosprawnych • wykorzystanie potencjału ludzi starszych 	<ul style="list-style-type: none"> • zbyt mała oferta wsparcia dla osób starszych i niepełnosprawnych pozwalająca na uczestnictwo w życiu społecznym • niskie świadczenia osób starszych i niepełnosprawnych • brak ofert pracy dla osób niepełnosprawnych

Analiza SWOT – obszar priorytetowy – Polityka wobec osób bezrobotnych

Mocne strony	Słabe strony
<ul style="list-style-type: none"> • korzystne położenie geograficzne • duży potencjał osób w wieku produkcyjnym wymagający jednak odpowiedniego przygotowania i motywacji • duża ilość ludzi chętnych do podnoszenia kwalifikacji zawodowych • duża przedsiębiorczość mieszkańców 	<ul style="list-style-type: none"> • brak terenów komunalnych pod inwestycje • brak atrakcyjnych warunków do zatrudnienia młodych ludzi • niskie kwalifikacje osób bezrobotnych • słabe dostosowywanie ofert edukacyjnych do lokalnego rynku pracy • brak podmiotów ekonomii społecznej i gospodarczej • brak wystarczającej liczby miejsc w placówkach przedszkolnych • brak oddziału żłobkowego • ubogi rynek pracy • brak umiejętności młodych ludzi w poszukiwaniu pracy
Szanse	Zagrożenia
<ul style="list-style-type: none"> • Możliwość rozwoju agroturystyki • pozyskiwanie środków zewnętrznych • poprawa sytuacji osób długotrwale bezrobotnych, młodzieży i kobiet na rynku pracy dzięki aktywnym formom wspierania rynku pracy, • wykorzystanie potencjału ludzkiego (bezrobotni) pod potrzeby inwestorów, • identyfikacja władz lokalnych z problemami bezrobocia, • możliwość pozyskania środków pomocowych, • większe wykorzystanie potencjału jaki 	<ul style="list-style-type: none"> • mała ilość inwestycji tworzących nowe miejsca pracy • niewystarczające środki finansowe na aktywne formy przeciwdziałania bezrobociu • niedoskonałość i niestabilność przepisów dotyczących bezrobocia • wysokie koszty pracy • sezonowość rynku pracy • narastanie zjawiska wyuczonej bezradności • szybki postęp techniczny i technologiczny i niedostosowane w związku z nim kwalifikacje osób bezrobotnych

<p>stwarza sezonowy wzrost ruchu turystycznego,</p> <ul style="list-style-type: none"> • przekształcenie części gospodarstw rolnych w gospodarstwa agroturystyczne • 	<ul style="list-style-type: none"> • ukryte bezrobocie, szara strefa • migracje młodzieży kończącej szkoły wyższe • brak dostatecznego wsparcia dla osób i firm rozpoczynających działalność gospodarczą • niedoinwestowanie małych i średnich przedsiębiorstw • brak zainteresowania potencjalnych inwestorów, •
--	---

Analiza SWOT – obszar priorytetowy – Polityka wobec zagrożeń

Mocne strony	Słabe strony
<ul style="list-style-type: none"> • Profesjonalna i wykształcona kadra MGOPS w zakresie przeciwdziałania przemocy w rodzinie • dobrze działający Zespół Interdyscyplinarny ds. Przeciwdziałania Przemocy w Rodzinie • dobra współpraca służb z terenu gminy działających w obszarze przeciwdziałania uzależnieniom • działania Gminno -Miejskiej Komisji Profilaktyki i Rozwiązywania Problemów Alkoholowych • 	<ul style="list-style-type: none"> • Brak rozeznania problemu uzależnień w gminie • słaba oferta na zagospodarowanie czasu wolnego dla dzieci, młodzieży, starszych i całych rodzin • brak placówek wsparcia dziennego • coraz częstsze przypadki niezgłoszenia przez rodziny, sąsiadów wieloletnich przypadków przemocy w rodzinie z poczucia wstydu bądź strachu • przyzwolenie na sprzedaż alkoholu, papierosów nieletnim, lub kupowanie przez dorosłych alkoholu dla nieletnich • niewystarczające środki finansowe • pogłębiający się kryzys rodziny, brak zainteresowania rodziców czasem wolnym dzieci
Szanse	Zagrożenia
<ul style="list-style-type: none"> • Promocja działań w zakresie przeciwdziałania różnego rodzaju uzależnieniom i przemocy domowej • współpraca z organizacjami pozarządowymi • inicjowanie mody na zdrowy tryb życia - bez używek • realizacja programów: przeciwdziałania przemocy w rodzinie, wspieranie rodziny i pieczy zastępczej, profilaktyka i rozwiązywanie problemów alkoholowych • bogata oferta działań profilaktycznych • zewnętrzne źródła finansowania • budowanie świadomości społecznej dot. potencjalnych zagrożeń, ich skutków i sposobów postępowania 	<ul style="list-style-type: none"> • Ukrywanie problemu przemocy • społeczna akceptacja alkoholu w życiu mieszkańców • obniżenie wieku inicjacji alkoholowej • brak asertywności wśród dorosłych mieszkańców • młodzież pozostawiona bez opieki rodziców, brak wiedzy rodziców o tym co robią ich dzieci • jazda pod wpływem alkoholu i innych używek • negatywny wpływ zachowań z zewnątrz • łatwy dostęp do alkoholu • społeczne przyzwolenie dorosłych na przebywanie dzieci i młodzieży na imprezach dla dorosłych do późnych godzin nocnych • euro sieroty (wyjazdy rodziców do pracy za granicę, brak więzi rodzinnych)

- koncentracja na dobrach materialnych

Analiza SWOT – obszar priorytetowy – Polityka wobec służb socjalnych w Gminie Warta.

Mocne strony	Słabe strony
<ul style="list-style-type: none"> • profesjonalna i wykształcona kadra MGOPS • sprawnie działający Zespół Interdyscyplinarny ds. przeciwdziałania przemocy w rodzinie 	<ul style="list-style-type: none"> • bariery architektoniczne w budynku, gdzie mieści się OPS • ograniczone środki finansowe na działalność w obszarze pomocy społecznej • brak integracji działań w obszarze polityki społecznej
Szanse	Zagrożenia
<ul style="list-style-type: none"> • zewnętrzne źródła finansowania zadań polityki społecznej • skierowanie większych środków na realizacja polityki społecznej 	<ul style="list-style-type: none"> • dalsze ograniczenia środków finansowych na realizację zadań pomocy społecznej • niestabilność prawa, zmiany w przepisach • przekazywanie nowych zadań do pomocy społecznej • brak programu motywującego do dalszego rozwoju i kształcenia umiejętności • brak systemowych rozwiązań

V. Cele strategii

5.1. Misja strategii

Strategia Rozwiązywania Problemów Społecznych w Gminie i Mieście Warta na lata 2015-2025 kontynuuje Misję zawartą w Strategii realizowanej w latach 2006 – 2013. Miasto i Gmina Warta jest otwarta na problemy mieszkańców, dążąca do wyrównania różnic w poziomie jakości życia.

5.2. Cel główny strategii

Strategia Rozwiązywania Problemów Społecznych Gminy i Miasta Warta jest odpowiedzią na szereg pogłębiających się problemów jakie spotykają mieszkańców Gminy i Miasta Warta.. Celem głównym niniejszej strategii jest zbudowanie zintegrowanego systemu wsparcia społecznego zapobiegającego wykluczeniu i marginalizacji osób oraz grup społecznych.

5.3. Struktura obszarów priorytetowych



5.3.1. Obszar priorytetowy I- polityka wobec rodziny

Podjmując próbę diagnozy głównych problemów i potrzeb społecznych ludności zamieszkującej na terenie gminy Warta podjęto próbę ich wyszczególnienia na podstawie opinii mieszkańców. Większość mieszkańców jako główne problemy rodzin wyszczególniło:

- bezrobocie
- alkoholizm
- ubóstwo
- choroby

Z kolei najważniejsze wskazywane przez mieszkańców bariery ograniczające możliwości wsparcia rodzin to:

- zbyt małe wsparcie finansowe rodzin ze strony programów rządowych
- brak możliwości skorzystania z darmowego poradnictwa prawnego w najbliższej okolicy
- zbyt mała ilość doradztwa zawodowego
- brak oddziału żłobkowego
- brak dostępu do logopedy i opieki medycznej w szkołach i przedszkolach
- zbyt krótki czas pracy przedszkoli
- brak możliwości zapewnienia instytucjonalnej opieki dzieciom w okresie wakacji szkolnych
- niedostatecznie wykorzystana baza szkolna w czasie wolnym od nauki
- brak stołówek szkolnych na niektórych obszarach wiejskich
- nie wykorzystane możliwości organizacji form spędzania czasu wolnego przez młodzież

W Gminie Warta obserwuje się systematyczny wzrost liczby rodzin żyjących w ubóstwie. Pogarszająca się jakość życia dotyka szczególnie rodziny, w których występuje bezrobocie, wielodzietność, bezradność w sprawach opiekuńczo – wychowawczych, niepełnosprawność, długotrwała choroba i uzależnienia. Niepokojącym zjawiskiem jest kumulacja niekorzystnych zjawisk społecznych, które mogą być przyczyną dezintegracji społecznej i zawodowej całych rodzin.

Rodzina jest podstawową komórką, która powinna zaspokoić potrzeby każdego z jej członków . Jest miejscem, gdzie człowiek wchodzi w podstawowe dla siebie związki z innymi ludźmi, uczy się bliskości emocjonalnej. Podstawą do życia jest zaspokojenie potrzeb fizjologicznych i biologicznych, powinna je gwarantować rodzina. Rodzina wywiera istotny wpływ

na kształtowanie się postaw, aspiracji i systemów wartości. Nieprawidłowe funkcjonowanie rodziny, błędne lub złe wypełnianie ról społecznych powoduje jej destrukcję a następnie przekazanie złych wzorców, z którymi identyfikują i utożsamiają się dzieci. W rodzinach dotkniętych dysfunkcją często występują u dzieci kłopoty z nauką, problemy wychowawcze, aż do wkraczania na drogę konfliktu z prawem.

Niedostateczny rozwój aktywnych form wsparcia dla osób zagrożonych dezintegracją społeczną i zawodową może prowadzić do ich społecznego wykluczenia. Dużym utrudnieniem w prowadzeniu aktywnej pomocy społecznej jest niewielka ilość organizacji pozarządowych obejmująca swym zasięgiem teren Gminy Warta. Aktywizacja społeczności lokalnej dla rozwiązania trudnych problemów stanowi ważne i trudne wyzwanie dla pomocy społecznej.

Aby wzmocnić pozycję rodziny w obliczu jej kryzysu należałoby:

1. Stworzyć kompleksowy system pomocy dziecku i rodzinie.
2. Rozwinąć partnerstwo lokalne w zakresie wspierania rodziny.
3. Rozwinąć interdyscyplinarne form wsparcia.
4. Wesprzeć dzieci i młodzież zagrożone wykluczeniem społecznym.

Cel operacyjny	Działania	Harmonogram realizacji	Instytucja koordynująca	Partnerzy	Źródła finansowania
Stworzenie kompleksowego systemu pomocy dziecku i rodzinie	Udzielanie kompleksowego wsparcia rodzinie w jej funkcjach wychowawczych, opiekuńczych i socjalnych	Zadanie ciągłe 2015-2025	Ośrodek Pomocy Społecznej	- placówki oświatowe - samorząd gminy - PCPR - kuratorzy - GMKPiRPA - poradnie psychologiczno-pedagogiczne	- budżet gminy - źródła zewnętrzne
	Realizacja Programu wspierania rodziny i pieczy zastępczej	Dokument źródłowy	Dokument źródłowy	Dokument źródłowy	Dokument źródłowy
	Realizacja Programu przeciwdziałania przemocy w rodzinie	Dokument źródłowy	Dokument źródłowy	Dokument źródłowy	Dokument źródłowy
	Realizacja rządowych programów ośłonowych	W miarę potrzeb	Ośrodek Pomocy Społecznej		
	Wprowadzenie Karty Dużej Rodziny	2015-2025	Ośrodek Pomocy Społecznej		
	Udzielanie pomocy finansowej i rzeczowej	Zadanie ciągłe 2015-2025	Ośrodek Pomocy Społecznej	- placówki oświatowe - samorząd gminy - PCPR - PKPS	- budżet gminy - źródła zewnętrzne - program rządowy
	Udzielanie pomocy w formie posiłku lub zasiłku celowego na zakup posiłku	Zadanie ciągłe 2015-2025	Ośrodek Pomocy Społecznej	- placówki oświatowe - samorząd gminy	- budżet gminy - źródła zewnętrzne - program rządowy
	Przeciwdziałanie uzależnieniu od pomocy społecznej	Zadanie ciągłe 2015-2025	Ośrodek Pomocy Społecznej	- placówki oświatowe - samorząd gminy	- budżet gminy - źródła zewn.
	Stworzenie możliwości korzystania przez dzieci i rodziców z pomocy	Zadanie ciągłe 2015-2025	Ośrodek Pomocy Społecznej	- placówki oświatowe - samorząd gminy - PCPR - poradnie	- budżet gminy - źródła zewnętrzne

	psychologicznej			psychologiczno-pedagogiczne	
	Prowadzenie programów profilaktycznych dla dzieci i młodzieży	2015-2025	Gminno – Miejska Komisja Profilaktyki i Rozwiązywania Problemów Alkoholowych	-OPS - samorząd gminny	- źródła zewnętrzne
Rozwój partnerstwa lokalnego w zakresie wsparcia rodziny	Zapewnianie alternatywnych form spędzania czasu wolnego dla rodzin	2015-2025	Gminno-Miejska Komisja Profilaktyki i rozwiązywania Problemów alkoholowych	- placówki oświatowe - samorząd gminny - OPS - parafie - przedsiębiorcy - WCK	- budżet gminy - źródła zewnętrzne
	Promowanie i organizowanie różnych form integracji rodzin i realizacji programów wspierających rodziny	2015-2025	Warki Centrum Kultury	- placówki oświatowe - samorząd gminny - OPS - TPD - parafie - przedsiębiorcy	- budżet gminy - źródła zewnętrzne
	Nawiązanie partnerstw o zasięgu lokalnym w zakresie wsparcia rodziny	2015-2025	Ośrodek Pomocy Społecznej	- samorząd gminny - GMKPiRPA - parafie - przedsiębiorcy	- budżet gminy - źródła zewnętrzne
Rozwój interdyscyplinarnych form wsparcia	Stworzenie systemu pomocy rodzinie w sytuacji kryzysowej, traumatycznej	2015-2025	Ośrodek Pomocy Społecznej	- placówki oświatowe - samorząd gminny - PCPR - kuratorzy - OPS	- budżet gminy - źródła zewnętrzne
	Funkcjonowanie Zespołu Interdyscyplinarnego na rzecz przeciwdziałania przemocy w rodzinie	2015-2025	Ośrodek Pomocy Społecznej	- placówki oświatowe - samorząd gminny - Komisariat Policji - PCPR - GMKPiRPA	- budżet gminy - źródła zewnętrzne
Wsparcie dzieci i młodzieży zagrożonych wykluczeniem społecznym	Organizowanie wypoczynku dla dzieci i młodzieży	2015-2025	Ośrodek Pomocy Społecznej	- samorząd gminy - GMKPiRPA - TPD - placówki oświatowe	- budżet gminy - źródła zewnętrzne
	Wspieranie działalności istniejących świetlic	2015-2025	Gminno - Miejska Komisja Profilaktyki i rozwiązywania Problemów Alkoholowych	- placówki oświatowe - samorząd gminny - OSP - parafie	- budżet gminy - źródła zewnętrzne - sponsorzy

Beneficjentami założonych wyżej działań będą rodziny znajdujące się w trudnej sytuacji życiowej i materialnej, rodziny mające trudności w pełnieniu funkcji opiekuńczo-wychowawczych, dzieci i młodzież. Rezultatem osiągnięcia celu strategicznego będzie stworzenie podstaw do rozwoju społeczeństwa zintegrowanego, w którym rodziny zagrożone wykluczeniem społecznym będą miały zapewnione odpowiednie wsparcie umożliwiające przezwyciężenie trudnych sytuacji życiowych oraz godne warunki życia.

Ważnymi czynnikami które będą miały wpływ na realizację celu będą :

1. Stopień zaangażowania władz samorządowych, instytucji publicznych, organizacji pozarządowych, mieszkańców gminy na rzecz rozwiązywania własnych i lokalnych problemów
2. Dostępność do zewnętrznych źródeł finansowania
3. Dobre ustawodawstwo i dobrze przygotowana kadra pomocy społecznej

5.3.2. Obszar priorytetowy II - Polityka wobec osób starszych i niepełnosprawnych

Starzenie się społeczeństwa staje się problemem powszechnym we współczesnym świecie. Rola i pozycja człowieka starego w nowoczesnym, zmodernizowanym społeczeństwie bardzo się zmieniła. Obecnie nie do końca można sprecyzować pojęcie – człowiek stary. Wiek biologiczny nie zawsze jest tożsamy ze zmianami psychofizycznymi, dlatego przyjmujemy, że tym pojęciem będziemy określać ludzi w wieku poprodukcyjnym, czy emerytalnym. Trzeba pamiętać, że starzenie się jest procesem, dlatego nie powinien to być okres nagłego wycofania się z życia społecznego, kulturalnego i towarzyskiego, ponieważ może to spowodować osamotnienie i izolację. Mając na uwadze strukturę rodzin, które nie są w pełni wydolne w zaspakajaniu potrzeb swoich najstarszych członków, istnieje potrzeba zbudowania sprawnego systemu pomocy, który będzie uwzględniał najważniejsze potrzeby ludzi starszych.

Niepełnosprawność jest zjawiskiem wielopłaszczyznowym należy jednak uwzględnić w nim kontekst psychologiczny i społeczny. W społeczeństwie występują tendencje do izolacji i ograniczania udziału osób niepełnosprawnych w życiu społecznym i mimo poprawy w tej dziedzinie, niektóre formy dyskryminacji osób niepełnosprawnych stanowią nadal poważny problem. Stworzenie spójnego programu pomocy osobom niepełnosprawnym poprawi sytuację tych osób.

Polityka społeczna ma instrumenty do rozwiązywania problemów społecznych, lecz nie wszystkie problemy można rozwiązać. Należy jednak przeciwdziałać pogłębianiu się różnic społeczno – ekonomicznych, izolacji grup społecznych.

Za główne problemy społeczne dotyczące osób starszych i niepełnosprawnych mieszkańcy wymieniali:

- zbyt mała liczba zorganizowanych form wspólnego spędzania czasu dla osób starszych i niepełnosprawnych
- niedostatecznie rozwinięte formy usług opiekuńczych dla osób starszych i niepełnosprawnych
- zbyt długi okres oczekiwania na dostęp do usług medycznych
- niedostateczny dostęp do lekarzy specjalistów
- trudności z dostępem do wizyt domowych lekarzy
- brak punktu medycznego świadczącego pomoc całodobową
- występujące na terenie gminy bariery architektoniczne i komunikacyjne dla osób niepełnosprawnych

W celu ułatwienia funkcjonowania osób starszych i niepełnosprawnych w środowisku lokalnym należałoby:

1. Stworzyć sprawny system wsparcia dla osób starszych i niepełnosprawnych.
2. Stworzyć osobom starszym i niepełnosprawnym warunki do aktywnego uczestnictwa w życiu społeczności lokalnej.
3. Podnieść świadomość społeczeństwa o potrzebach i problemach ludzi starszych i niepełnosprawnych, aktywizacja społeczna.

Cel operacyjny	Działania	Harmonogram realizacji	Instytucja koordynująca	Partnerzy	Źródła finansowania
Stworzenie sprawnego systemu wsparcia dla osób starszych i niepełnosprawnych	Utworzenie i wspieranie rozwoju usług opiekuńczych, w tym specjalistycznych dla osób starszych i niepełnosprawnych w miejscu zamieszkania	2015-2025	Ośrodek Pomocy Społecznej	- samorząd gminny - PCPR - PEFRON - parafie	- budżet gminy - źródła zewnętrzne
	Diagnoza ilości, rodzaju i stopni niepełnosprawności mieszkańców gminy	2015-2025	Powiatowy Zespół ds. Orzekania o Niepełnosprawności	- OPS - placówki oświatowe - SPZOZ	- budżet gminy - źródła zewnętrzne
	Utworzenie wolontariatu socjalnego i włączenie wolontariuszy do pomocy osobom w podeszłym wieku	2016-2025	Ośrodek Pomocy Społecznej	- samorząd gminny	- budżet gminy - źródła zewnętrzne
	Realizacja poradnictwa psychologicznego	2015-2025	Ośrodek Pomocy Społecznej	- samorząd gminny - PCPR - Parafie	- budżet gminy - źródła zewnętrzne
	Udzielenie pomocy finansowej osobom starszym i niepełnosprawnym	2015-2025	Ośrodek Pomocy Społecznej	- samorząd gminny - PCPR - PEFRON	- budżet gminy - źródła zewnętrzne
Stworzenie osobom starszym i niepełnosprawnym warunków do aktywnego uczestnictwa w życiu społeczności lokalnej	Rozwój różnych form aktywizacji osób starszych i niepełnosprawnych	2015-2025	Warcie Centrum Kultury	- samorząd gminny - placówki oświatowe - parafie	- budżet gminy - źródła zewnętrzne
	Wykorzystanie doświadczenia osób starszych przy prowadzeniu różnego rodzaju świetlic, kół zainteresowań dla dzieci i młodzieży	2015-2025	Warcie Centrum Kultury	- samorząd gminny - placówki oświatowe - OPS - Parafie	- budżet gminy - źródła zewnętrzne
	Rozwijanie i promowanie oferty kulturalnej, oświatowej i rozrywkowej dla osób starszych i niepełnosprawnych	2015-2025	Warcie Centrum Kultury	- placówki oświatowe - samorząd gminny - OPS - parafie	- budżet gminy - źródła zewnętrzne
	Wspieranie tworzenia i funkcjonowania lokalnych grup wsparcia	2015-2025	Ośrodek Pomocy Społecznej	- placówki oświatowe - samorząd gminny - GMKPIRPA	- budżet gminy - źródła zewnętrzne
Podnoszenie świadomości społeczeństwa o	Inicjowanie kampanii na rzecz podnoszenia poziomu wiedzy i	2015-2025	Ośrodek Pomocy Społecznej	- placówki oświatowe - samorząd gminny - PCPR	- budżet gminy - źródła zewnętrzne

potrzebach i problemach ludzi starszych i niepełnosprawnych	społecznej akceptacji osób starszych i niepełnosprawnych				
	Podjęcie działań mających na celu organizowanie jednostek administracji publicznej w sposób przyjazny dla osób niepełnosprawnych	2015-2025	Samorząd gminny	- placówki jednostkowe - gminne jednostki administracyjne	- budżet gminy - źródła zewnętrzne
	Prowadzenie akcji promujących zdrowy tryb życia	2015-2025	Gminno - Miejska Komisja Profilaktyki i Rozwiązywania Problemów Alkoholowych	- placówki oświatowe - samorząd gminny - OPS	- budżet gminy - źródła zewnętrzne

Grupy osób których będą dotyczyły powyższe działania to przede wszystkim osoby starsze i niepełnosprawne, rodziny osób starszych i niepełnosprawnych oraz środowisko osób starszych i niepełnosprawnych. Wdrożenie celu strategicznego będą odzwierciedlać następujące rezultaty :

1. Umożliwienie osobom starszym i niepełnosprawnym w pełnym uczestnictwie w życiu społecznym.
2. Rozszerzenie współpracy instytucji i organizacji działających w zakresie pomocy osobom starszym i niepełnosprawnym.
3. Ograniczenie skutków niepełnosprawności poprzez promocję działań profilaktycznych i podnoszenia poziomu wiedzy w społeczności lokalnej.
4. Zwiększenie dostępności do usług dla osób starszych i niepełnosprawnych .

5.3.3. Obszar priorytetowy III- Polityka wobec osób bezrobotnych

W ujęciu społecznym bezrobocie oznacza stan bezczynności zawodowej osób zdolnych do pracy, zgłaszających gotowość do jej podjęcia. Konsekwencjami w funkcjonowaniu osób bezrobotnych i ich rodzin są przede wszystkim obniżenie własnej wartości, poczucie bezsilności i beznadziejności oraz niepewności statusu społecznego, pogorszenie standardu życia, ubóstwo, izolacja społeczna, ograniczenie lub zaniechanie uczestnictwa w życiu kulturalnym i społecznym, stygmatyzacja, problem z zagospodarowaniem czasu wolnego. Konsekwencją społeczną jest m.in. ponoszenie przez społeczeństwo kosztów świadczeń na rzecz osób bezrobotnych.

W Gminie Warta obserwuje się duży udział osób bezrobotnych korzystających z różnych form pomocy społecznej. W celu poprawy jakości życia osób bezrobotnych należałoby :

1. Poprawić działania aktywizacyjne wobec osób bezrobotnych.
2. Wesprzeć wielowymiarowo osoby bezrobotne i ich rodziny.

cel operacyjny	Działania	Harmonogram realizacji	Instytucja koordynująca	Partnerzy	Źródła finansowania
Poprawa działań aktywizacyjnych wobec osób bezrobotnych	Nawiązanie stałej współpracy z PUP Sieradz w zakresie monitorowania zjawiska bezrobocia na terenie Gminy Warta oraz w zakresie pośrednictwa pracy i doskonalenia zawodowego	2015-2025	Ośrodek Pomocy Społecznej	- samorząd gminny - PUP Sieradz	- budżet gminy - źródła zewnętrzne
	Organizacja prac interwencyjnych, robót publicznych	2015-2025	Samorząd gminny	- PUP - OPS - ZGKiM - szkoły podstawowe, gimnazjum	- budżet gminy - źródła zewnętrzne
	Zbieranie i udostępnianie informacji o wolnych miejscach pracy na terenie powiatu sieradzkiego	2015-2025	Ośrodek Pomocy Społecznej	- samorząd gminny - PUP Sieradz	- budżet gminy - źródła zewnętrzne
	Współpraca z zakładami pracy w celu pozyskiwania informacji o ofertach pracy	2015-2025	Ośrodek Pomocy Społecznej	- samorząd gminny - PUP Sieradz - przedsiębiorstwa - Zakłady Pracy	- budżet gminy - źródła zewnętrzne
	Promocja szkolnictwa wyższego oraz pozostających form zdobywania i rozszerzenia poziomu rozwoju zawodowego	2015-2025	Ośrodek Pomocy Społecznej	- samorząd gminny - PUP Sieradz - placówki oświatowe	- budżet gminy - źródła zewnętrzne
Wielowymiarowe wsparcie osób bezrobotnych	Udzielanie osobom i rodzinom dotkniętym bezrobociem wsparcia finansowego i rzeczowego	2015-2025	Ośrodek Pomocy Społecznej	- placówki oświatowe - samorząd gminny - kuratorzy - PCPR	- budżet gminy - źródła zewnętrzne
	Przeciwdziałanie uzależnieniu od instytucji pomocy społecznej	2015-2025	Ośrodek Pomocy Społecznej	- samorząd gminny	- budżet gminy - źródła zewnętrzne
	Praca socjalna prowadzona w oparciu o kontrakt socjalny	2015-2025	Ośrodek Pomocy Społecznej	- samorząd gminny - PUP	- budżet gminy - źródła zewnętrzne
	Pomoc psychologiczna dla osób bezrobotnych	2015-2025	Ośrodek Pomocy Społecznej	- PCPR - PUP - samorząd gminny	- budżet gminy - źródła zewnętrzne

Beneficjentami zaproponowanych wyżej działań będą osoby bezrobotne, rodziny osób bezrobotnych oraz środowisko osób bezrobotnych. Wdrożenie celu strategicznego będzie skutkowało :

1. Zwiększeniem poziomu aktywności zawodowej osób bezrobotnych.
2. Zmniejszeniem skali wykluczenia społecznego.
3. Podjęciem współpracy międzyinstytucjonalnej oraz współpracy z organizacjami pozarządowymi w zakresie walki z bezrobociem.

4. Wsparcie różnorodnych form zdobywania doświadczenia na rynku pracy.
5. Przeciwdziałanie powielaniu przez młodzież niepożądanych postaw społecznych, tj. bierności w rozwiązywaniu swoich problemów życiowych.

5.3.4. Obszar priorytetowy IV- Polityka wobec zagrożeń

Strategia kontynuuje działania w odniesieniu do zagrożeń określonych w toku prac warsztatowych przygotowujących strategię na lata 2006 – 2013. Określone w tym dokumencie najważniejsze zagrożenia występujące na terenie Gminy Warta to : uzależnienia, przemoc, bezrobocie, choroby cywilizacyjne, wzrost przestępczości w tym nieletnich, ubożenie społeczeństwa, niewydolna opieka rodziców nad dziećmi.

Kierunkami działań w celu ograniczenia zagrożeń występujących w społeczeństwie będzie:

1. Intensyfikacja działań profilaktycznych w zakresie walki z uzależnieniami.
2. Intensyfikacja działań interdyscyplinarnych w zakresie przeciwdziałania przemocy w rodzinie.
3. Wspomaganie instytucji, stowarzyszeń i osób fizycznych służących rozwiązywaniu problemów związanych z różnego rodzaju uzależnieniami.
4. Zapobieganie przestępczości , szczególnie młodzieży.

Cel operacyjny	Działania	Harmonogram realizacji	Instytucja koordynująca	Partnerzy	Źródła finansowania
Intensyfikacja działań profilaktycznych w zakresie walki z uzależnieniem	Realizacja Programu Profilaktyki i Rozwiązywania Problemów alkoholowych	2015-2025	Gminno - Miejska Komisja Profilaktyki i Rozwiązywania Problemów Alkoholowych	Dokument źródłowy	Dokument źródłowy
	Wdrażanie profesjonalnych programów profilaktycznych	2015-2025	Gminno- Miejska Komisja Profilaktyki i Rozwiązywania Problemów Alkoholowych	- placówki oświatowe - OPS - ośrodki zdrowia - policja	- budżet gminy - źródła zewnętrzne
	Opracowanie i dystrybucja ulotek promujących zdrowy tryb życia	2015-2025	Gminno- Miejska Komisja Rozwiązywania i Profilaktyki Problemów Alkoholowych	- placówki oświatowe - samorząd gminny - OPS - parafie -ośrodki zdrowia -policja	- budżet gminy - źródła zewnętrzne
	Działalność wychowawcza i informacyjna	2015-2025	Gminno- Miejska Komisja Profilaktyki i Rozwiązywania Problemów Alkoholowych	- placówki oświatowe - samorząd gminny - OPS - policja - parafie - ośrodki zdrowia	- budżet gminy - źródła zewnętrzne
	Udzielenie pomocy psychologicznej i prawnej rodzinom, w których występują uzależnienia	2015-2025	Ośrodek Pomocy Społecznej	- placówki oświatowe - samorząd gminny - GMKPiRPA	- budżet gminy - źródła zewnętrzne
	Współpraca z lokalnymi mediami w	2015-2025	Gminno – Miejska Komisja Profilaktyki i	- placówki oświatowe - samorząd gminny	- budżet gminy - źródła zewnętrzne

	zakresie przekazu profesjonalnej wiedzy na temat profilaktyki uzależnień		Rozwiązywania Problemów Alkoholowych	- OPS - ośrodki zdrowia	
Intensyfikacja działań interdyscyplinarnych w zakresie przeciwdziałania przemocy w rodzinie	Realizacja Programu Przeciwdziałania Przemocy w Rodzinie	2015-2025	Ośrodek Pomocy Społecznej	Dokument źródłowy	Dokument źródłowy
	Podjęcie działań interdyscyplinarnych ograniczających zjawisko przemocy w rodzinie, w szkole i środowisku rówieśniczym	2015-2025	Ośrodek Pomocy Społecznej	- placówki oświatowe - samorząd gminny - GMKPiRPA - ośrodki zdrowia - kuratorzy	
Wspomaganie instytucji stowarzyszeń i osób fizycznych służących rozwiązywaniu problemów związanych z różnego rodzaju uzależnień	Organizowanie i dofinansowywanie działań zwiększających dostępność terapeutyczną i rehabilitacyjną dla osób uzależnionych i współuzależnionych	2015-2025	Gminno- Miejska Komisja Profilaktyki i Rozwiązywania Problemów Alkoholowych	- placówki oświatowe - samorząd gminny - placówki służby zdrowia - OPS	- budżet gminy - źródła zewnętrzne
	Wspieranie przedsięwzięć mających na celu zmianę obyczajów w zakresie spożycia alkoholu	2015-2025	Gminno- Miejska Komisja Profilaktyki i Rozwiązywania Problemów Alkoholowych	- placówki oświatowe - samorząd gminny - parafie - OPS	- budżet gminy - źródła zewnętrzne
	Współpraca z organizacjami pozarządowymi w zakresie działań profilaktycznych ukierunkowanych na dzieci i młodzież	2015-2025	Gminno- Miejska Komisja Profilaktyki i Rozwiązywania Problemów Alkoholowych	- placówki oświatowe - samorząd gminny - OPS	- budżet gminy - źródła zewnętrzne
	Wspieranie szkół w działaniach mających na celu zapobieganie używaniu środków psychoaktywnych	2015-2025	Gminno- Miejska Komisja Profilaktyki i Rozwiązywania Problemów Alkoholowych	- placówki oświatowe - samorząd gminny	- budżet gminy - źródła zewnętrzne
	Wspieranie szkół w rozwijaniu działań profilaktycznych	2015-2025	Gminno- Miejska Komisja Profilaktyki i Rozwiązywania Problemów Alkoholowych	- placówki oświatowe - samorząd gminny - OPS	- budżet gminy - źródła zewnętrzne
	Wspieranie programów dla dzieci i młodzieży będących alternatywą wobec używania alkoholu i narkotyków	2015-2025	Gminno- Miejska Komisja Profilaktyki i Rozwiązywania Problemów Alkoholowych	- placówki oświatowe - samorząd gminny - parafie - OPS - służba zdrowia - policja	- budżet gminy - źródła zewnętrzne
	Edukacja publiczna i szkolenia przedstawicieli różnych grup społecznych	2015-2025	Gminno- Miejska Komisja Profilaktyki i Rozwiązywania Problemów Alkoholowych	- placówki oświatowe - samorząd gminny - OPS - służba zdrowia - policja	- budżet gminy - źródła zewnętrzne
Zapobieganie przestępczości szczególnie młodzieży	Popularyzowanie i promowanie zajęć pozaszkolnych	2015-2025	Placówki oświatowe	- samorząd gminny - GMKPiRPA	- budżet gminy - źródła zewnętrzne
	Współpraca pedagogów szkolnych z policją, kuratorami i pracownikami socjalnymi na rzecz ograniczenia skali przestępczości	2015-2025	Placówki oświatowe	- samorząd gminny - policja - kuratorzy - OPS	- budżet gminy - źródła zewnętrzne
	Zapobieganie	2015-2025	Placówki oświatowe	- samorząd gminny	- budżet gminy

przestępczości i wykroczeniom w szkołach oraz podniesienie w nich poziomu bezpieczeństwa		- GMKPiRPA - policja - kuratorzy	- źródła zewnętrzne
--	--	--	---------------------

Beneficjenci powyższych działań to osoby uzależnione, rodziny osób uzależnionych, dzieci i młodzież, rodziny w których występuje przemoc, instytucje działające w obszarze uzależnień i przeciwdziałania przemocy w rodzinie, organizacje pozarządowe i nauczyciele.

Wdrożenie celu strategicznego będzie skutkowało :

1. Zwiększeniem działań profilaktycznych szczególnie skierowanych do dzieci i młodzieży.
2. Zmniejszeniem skali wykluczenia społecznego.
3. Podjęciem współpracy międzyinstytucjonalnej oraz współpracy z organizacjami pozarządowymi w zakresie walki z uzależnieniami i przemocą w rodzinie.
4. Przeciwdziałanie powielaniu przez młodzież niepożądanych postaw społecznych.

5.3.5. Obszar priorytetowy V- Polityka wobec służb socjalnych Gminy Warta

Zapisy Strategii mogą być realizowane przed wszystkim przy pomocy kapitału ludzkiego i społecznego. Rozwiązywanie najważniejszych problemów społecznych zależy od jakości zasobów ludzkich i zaufania społecznego.

Kapitał ludzki to : wiedza, umiejętności, kwalifikacje i zdolności ludzi do szybkiego oraz skutecznego radzenia sobie z problemami natury zarówno społecznej jak i psychologicznej.

Kapitał społeczny jest uzupełnieniem kapitału ludzkiego. Składa się z relacji międzyludzkich, tj. zaufania, zrozumienia, wspólnych wartości, które integrują społeczność, a przez to umożliwiają wspólne działania. Potencjał intelektualny, zdobyte kwalifikacje i doświadczenia będą mogły być należycie spożytkowane w społeczeństwie opartym na wiedzy. Wdrożenie celu umożliwi prowadzenie satysfakcjonującego życia zawodowego . Rozwój kapitału ludzkiego i społecznego oraz powszechny dostęp do nowoczesnych technologii informacyjnych jest jednym z najważniejszych wyzwań nowoczesnej gospodarki i nowoczesnego społeczeństwa. Bez rozwoju zasobów ludzkich nie będzie możliwe sprostanie wymogom nowoczesnego społeczeństwa. Celem strategicznym danego obszaru jest zatem systemowe i techniczne wzmocnienie działań służb socjalnych w Gminie Warta poprzez :

1. Stworzenie zintegrowanego systemu rozwiązywania problemów społecznych
2. Rozwój potencjału Ośrodka Pomocy Społecznej

3. Zapewnienie warunków skutecznego wdrażania zapisów niniejszej Strategii

Cel strategiczny	Działania	Harmonogram realizacji	Inicjacja/Koordynująca	Partnerzy	Źródła finansowania
Stworzenie zintegrowanego systemu rozwiązywania problemów społecznych	Monitoring potrzeb społecznych i możliwości ich zaspokojenia realizowany przez pracowników OPS	2015-2025	Ośrodek Pomocy Społecznej		- budżet gminy - źródła zewnętrzne
	Wspieranie i upowszechnianie współpracy pomiędzy sektorem publicznym szczególnie w zakresie kreowania i realizacji zadań publicznych z niniejszej Strategii lub innych programów realizowanych w zakresie pomocy społecznej	2015-2025	Ośrodek Pomocy Społecznej		- budżet gminy - źródła zewnętrzne
	Bieżące aktualizacje informacji o działalności OPS na stronach internetowych	W miarę potrzeb	Ośrodek Pomocy Społecznej		- budżet gminy - źródła zewnętrzne
	Budowanie pozytywnego wizerunku pomocy społecznej wśród mieszkańców Gminy	2015-2025	Ośrodek Pomocy Społecznej		- budżet gminy - źródła zewnętrzne
Rozwój potencjału Ośrodka pomocy Społecznej	Systematyczne, kierunkowe szkolenia osób realizujących działania z zakresu polityki społecznej na terenie Gminy Warta	2015-2025	Ośrodek Pomocy Społecznej		- budżet gminy - źródła zewnętrzne
	Pomoc w rozwijaniu się wolontariatu jako formy wzmocnienia kadry OPS	2015-2025	Ośrodek Pomocy Społecznej		- budżet gminy - źródła zewnętrzne
	Rozszerzenie personelu o dodatkowych specjalistów	W miarę potrzeb	Ośrodek Pomocy Społecznej		- budżet gminy - źródła zewnętrzne
	Relatywny do pojawiających się potrzeb- rozwój odpowiedniego zaplecza infrastruktury	W miarę potrzeb	Ośrodek Pomocy Społecznej	-samorząd gminny - PCPR	- budżet gminy - źródła zewnętrzne
	Zapewnienie superwizji dla pracowników OPS	2015-2025	Ośrodek Pomocy Społecznej	-samorząd gminny	- budżet gminy - źródła zewnętrzne
	Prowadzenie działań przeciw „wypaleniu zawodowemu” pracowników OPS	2015-2025	Ośrodek Pomocy Społecznej	-samorząd gminny	- budżet gminy - źródła zewnętrzne
Zapewnienie warunków skutecznego wdrażania zapisów niniejszej Strategii	Wyznaczenie osób odpowiedzialnych za prawidłowe wdrożenie zapisów Strategii	2015-2025	Zespół wdrożeniowy	-samorząd gminny	- budżet gminy - źródła zewnętrzne
	Wdrożenie Strategii zgodnie z harmonogramem	2015-2025	Zespół wdrożeniowy	- partnerzy z godnie z wyznaczonymi zadaniami	- budżet gminy - źródła zewnętrzne
	Coroczne dążenie do	2015-2025	Zespół wdrożeniowy	- partnerzy z godnie z	- budżet gminy

zabezpieczenia w budżecie gminy środków na realizację Strategii			wyznaczonymi zadaniami	- źródła zewnętrzne
Pozyskiwanie zewnętrznych środków na realizację strategii	2015-2025	Ośrodek Pomocy Społecznej	- partnerzy z godnie z wyznaczonymi zadaniami	- budżet gminy - źródła zewnętrzne
Pozyskiwanie nowych partnerów do realizacji zapisów Strategii	2015-2025	Zespół wdrożeniowy	- partnerzy z godnie z wyznaczonymi zadaniami	- budżet gminy - źródła zewnętrzne

Grupy społeczne objęte powyższymi działaniami to pracownicy OPS, Lokalni liderzy oraz wolontariusze. Wdrożenie celu strategicznego będzie skutkowało :

1. Rozwojem wolontariatu.
2. Wyłonieniem lokalnych liderów.
3. Podniesienie profesjonalnych działań pracowników OPS.

Na stopień realizacji celów zawartych we wszystkich obszarach priorytetowych będą miały wpływ :

1. Stopień zaangażowania władz samorządowych, instytucji publicznych, organizacji pozarządowych, przedsiębiorców i mieszkańców gminy na rzecz propagowania zdrowego stylu życia bez używek.
2. Dostępność do zewnętrznych źródeł finansowania, umiejętność pozyskania i optymalnego wykorzystania środków
3. Zaangażowanie w pozyskiwanie środków zewnętrznych, ciekawe projekty.
4. Zaangażowanie w rozwój kadry OPS oraz umiejętność zastosowania pozyskanych informacji przez pracowników Ośrodka w praktyce.
5. Dobrze przygotowana kadra oświatowa, pomocy społecznej, służby zdrowia, policji i innych instytucji współpracujących.

VI. Źródła finansowania

Przewiduje się następujące źródła finansowania Strategii :

- środki własne samorządu
- środki z budżetu centralnego
- środki funduszy krajowych
- środki strukturalne Unii Europejskiej

Organ administracji	Zadania
Środki z budżetu państwa	1. Finansowe wspieranie programów określonych przez właściwego ministra w obszarze pomocy społecznej, realizowanych przez jednostki samorządu terytorialnego lub podmioty uprawnione 2. Opracowanie i finansowanie programów osłonowych
Środki z budżetu Gminy	1. realizacja zadań wynikających z rządowych programów pomocy społecznej mających na celu ochronę życia osób i rodzin i grup społecznych oraz rozwój specjalistycznego wsparcia 2. Opracowanie i realizacja gminnej strategii rozwiązywania problemów społecznych ze szczególnym uwzględnieniem programów: - pomocy społecznej - profilaktyki i rozwiązywania problemów alkoholowych - wspieranie rodziny - innych, których celem jest integracja osób i rodzin z grup społecznego ryzyka

VII. Zmiany w strategii

Wobec potencjalnych zmian zarówno w wymiarze ogólnokrajowym, regionalnym i lokalnym, spowodowanych czynnikami zewnętrznymi i wewnętrznymi, niniejsza Strategia może ulec pewnym zmianom bądź uzupełnieniom w drodze stosownej Uchwały Rady Gminy i Miasta Warta. W szczególności Strategia może zostać zmieniona czy uzupełniona na wniosek rady Gminy czy Burmistrza Gminy i Miasta Warta. Przesłankami do wprowadzenia zmian mogą być wnioski lub sugestie funkcjonujących w Gminie podmiotów gospodarczych, organizacji społecznych lub poszczególnym mieszkańców czy ich grup, a także Zespołu Wdrożeniowego. Zmiana działań, o których mowa w Strategii może nastąpić w trakcie wdrażania niniejszego dokumentu.

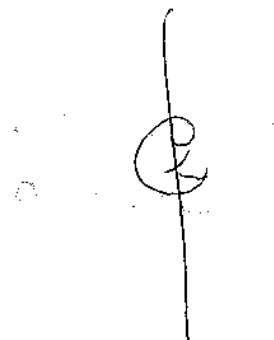
VIII. Podsumowanie

Strategia Rozwiązywania Problemów Społecznych w Gminie Warta na lata 2015 – 2025 jest kontynuacją realizacji Strategii na lata 2006 – 2013. Stanowi jednak bardziej kompleksową analizę sytuacji Gminy Warta w aspekcie polityki społecznej. Strategia precyzuje zadania samorządu gminnego w zakresie problemów społecznych i nakreśla pożądane kierunki ich działania. Jako wieloletni dokument planistyczny, będzie wymagała uszczegółowienia i precyzowania w trakcie okresu wdrożeniowego. Zakłada realizację wielu powiązanych ze sobą działań. Niektóre z nich mogą być jednak wykonywane niezależnie, ale wszystkie stanowią zwartą konstrukcję głównego celu jakim jest zbudowanie zintegrowanego systemu wsparcia społecznego zapobiegającego wykluczeniu i marginalizacji osób oraz grup społecznych.

Skuteczność realizacji Strategii uzależniona będzie od wielu czynników a przede wszystkim od zaangażowania administracji samorządowej, współdziałania instytucji i organizacji pozarządowych działających na lokalnym terenie oraz wielkości pozyskanych środków.

Strategia Rozwiązywania Problemów Społecznych w Gminie i Mieście Warta jest szansą na optymalne wykorzystanie potencjału wszystkich partnerów polityki społecznej. To szansa na uruchomienie procesów aktywizacji społeczności lokalnej, to wreszcie możliwość powołania lokalnych koalicji, porozumień na rzecz realizacji konkretnych projektów i programów społecznych. Wykorzystanie tej szansy leży głównie po stronie samorządu, który może włączyć organizacje społeczne do współdziałania.

Przedstawione w Strategii działania są niezbędne do zbudowania podstaw zintegrowanego systemu wsparcia społecznego, rozwoju mieszkańców gminy oraz zapobiegania marginalizacji i wykluczeniu, a w perspektywie do realizacji misji : Gmina Warta – otwarta na problemy mieszkańców, dążąca do wyrównywania różnic w poziomie jakości życia.



UCHWAŁA NR VII/32/15
RADY GMINY I MIASTA W WARCIE
z dnia 17 marca 2015 roku

w sprawie: zmian w budżecie gminy na rok 2015

Na podstawie art. 18 ust. 2 pkt 4, ustawy z dnia 8 marca 1990 roku o samorządzie gminnym (t.j. Dz. U. z 2013 roku, poz. 594, poz. 645, poz. 1318, z 2014 r. poz. 379, poz. 1072) oraz art. 211, 212, 214, 264 ust. 3 ustawy z dnia 27 sierpnia 2009 roku o finansach publicznych (t.j. Dz. U. z 2013 roku, poz. 885, poz. 938, poz. 1646, z 2014 r. poz. 379, poz. 911, poz. 1146, poz. 1626, poz. 1877) Rada Gminy i Miasta w Warcie

uchwała, co następuje:


§ 1. W uchwale Nr V/20/15 Rady Gminy i Miasta w Warcie z dnia 23 stycznia 2015 roku w sprawie uchwalenia budżetu na rok 2015 wprowadza się następujące zmiany:

1. Dokonuje się zmian w dochodach budżetu zgodnie z załącznikiem Nr 1 do niniejszej uchwały.
2. Dokonuje się zmian w wydatkach budżetu zgodnie z załącznikiem Nr 2 do niniejszej uchwały.
3. Załącznik Nr 4 dotyczący wydatków majątkowych w podziale na realizowane zadania inwestycyjne po zmianach otrzymuje brzmienie zgodnie z załącznikiem Nr 3 do niniejszej uchwały.
4. W załączniku Nr 6 zwiększa się przychody w § 950 o kwotę 1.098.811,33 zł zgodnie z załącznikiem Nr 4 do niniejszej uchwały.
5. Ustala się deficyt budżetu w wysokości 343.622,26 zł, który zostanie pokryty przychodami z wolnych środków.
6. Załącznik Nr 7 dotyczący środków finansowych na wydatki realizowane w ramach funduszu sołeckiego na rok 2015 po zmianach otrzymuje brzmienie zgodnie z załącznikiem Nr 5 do niniejszej uchwały.
7. Załącznik Nr 10 dotyczący planu dochodów budżetu państwa związanych z realizacją zadań zleconych otrzymuje brzmienie zgodnie z załącznikiem Nr 6 do niniejszej uchwały.

§ 2. Wykonanie uchwały powierza się Burmistrzowi Gminy i Miasta Warta.

§ 3. Uchwała wchodzi w życie z dniem podjęcia i podlega ogłoszeniu.

Przewodniczący Rady


Grzegorz Kopacki

Załącznik Nr 1 do Uchwały Nr VII/32/15 Rady Gminy i Miasta w Warcie z dnia 17 marca 2015 roku

w złotych

Rodzaj zadania:

Własne

Dział	Rozdział	§	Nazwa	Plan przed zmianą	Zmniejszenie	Zwiększenie	Plan po zmianach (5+6+7)
1	2	3	4	5	6	7	8
bieżące							
750			Administracja publiczna	584,20	0,00	36 337,00	36 901,20
			w tym z tytułu dotacji i środków na finansowanie wydatków na realizację zadań finansowanych z udziałem środków, o których mowa w art. 5 ust. 1 pkt 2 i 3	0,00	0,00	0,00	0,00
	75023		Urzędy gmin (miast i miast na prawach powiatu)	548,00	0,00	36 337,00	36 885,00
			w tym z tytułu dotacji i środków na finansowanie wydatków na realizację zadań finansowanych z udziałem środków, o których mowa w art. 5 ust. 1 pkt 2 i 3	0,00	0,00	0,00	0,00
		0970	Wpływy z różnych dochodów	548,00	0,00	36 337,00	36 885,00
758			Różne rozliczenia	17 970 682,00	-175 397,00	0,00	17 795 285,00
			w tym z tytułu dotacji i środków na finansowanie wydatków na realizację zadań finansowanych z udziałem środków, o których mowa w art. 5 ust. 1 pkt 2 i 3	0,00	0,00	0,00	0,00
	75801		Część oświatowa subwencji ogólnej dla jednostek samorządu terytorialnego	9 554 791,00	-175 397,00	0,00	9 379 394,00
			w tym z tytułu dotacji i środków na finansowanie wydatków na realizację zadań finansowanych z udziałem środków, o których mowa w art. 5 ust. 1 pkt 2 i 3	0,00	0,00	0,00	0,00
		2920	Subwencje ogólne z budżetu państwa	9 554 791,00	-175 397,00	0,00	9 379 394,00
900			Gospodarka komunalna i ochrona środowiska	1 063 366,00	0,00	32 072,00	1 095 438,00
			w tym z tytułu dotacji i środków na finansowanie wydatków na realizację zadań finansowanych z udziałem środków, o których mowa w art. 5 ust. 1 pkt 2 i 3	54 366,00	0,00	0,00	54 366,00
	90011		Fundusz Ochrony Środowiska i Gospodarki Wodnej	0,00	0,00	32 072,00	32 072,00
			w tym z tytułu dotacji i środków na finansowanie wydatków na realizację zadań finansowanych z udziałem środków, o których mowa w art. 5 ust. 1 pkt 2 i 3	0,00	0,00	0,00	0,00
		2460	Środki otrzymane od pozostałych jednostek zaliczanych do sektora finansów publicznych na realizację zadań bieżących jednostek zaliczanych do sektora finansów publicznych	0,00	0,00	32 072,00	32 072,00

		bieżące razem:	30 006 012,14	-175 397,00	68 409,00	29 899 024,14
		w tym z tytułu dotacji i środków na finansowanie wydatków na realizację zadań finansowanych z udziałem środków, o których mowa w art. 5 ust. 1 pkt 2 i 3	1 194 170,94	0,00	0,00	1 194 170,94


majątkowe						
921		Kultura i ochrona dziedzictwa narodowego	0,00	0,00	9 607,06	9 607,06
		w tym z tytułu dotacji i środków na finansowanie wydatków na realizację zadań finansowanych z udziałem środków, o których mowa w art. 5 ust. 1 pkt 2 i 3	0,00	0,00	9 607,06	9 607,06
	92109	Domy i ośrodki kultury, świetlice i kluby	0,00	0,00	9 607,06	9 607,06
		w tym z tytułu dotacji i środków na finansowanie wydatków na realizację zadań finansowanych z udziałem środków, o których mowa w art. 5 ust. 1 pkt 2 i 3	0,00	0,00	9 607,06	9 607,06
	6207	Dotacje celowe w ramach programów finansowanych z udziałem środków europejskich oraz środków, o których mowa w art. 5 ust. 1 pkt. 3 oraz ust. 3 pkt 5 i 6 ustawy, lub płatności w ramach budżetu środków europejskich, z wyłączeniem dochodów klasyfikowanych w paragrafie 625	0,00	0,00	9 607,06	9 607,06
		majątkowe razem:	970 853,46	0,00	9 607,06	980 260,52
		w tym z tytułu dotacji i środków na finansowanie wydatków na realizację zadań finansowanych z udziałem środków, o których mowa w art. 5 ust. 1 pkt 2 i 3	742 767,00	0,00	9 607,06	752 374,06

Rodzaj zadania:

Zlecone

Dział	Rozdział	§	Nazwa	Plan przed zmianą	Zmniejszenie	Zwiększenie	Plan po zmianach (5+6+7)
1	2	3	4	5	6	7	8
bieżące							
			bieżące razem:	3 922 446,00	0,00	0,00	3 922 446,00
			w tym z tytułu dotacji i środków na finansowanie wydatków na realizację zadań finansowanych z udziałem środków, o których mowa w art. 5 ust. 1 pkt 2 i 3	0,00	0,00	0,00	0,00
Ogółem:				34 898 111,60	-175 397,00	78 016,06	34 801 730,66
			w tym z tytułu dotacji i środków na finansowanie wydatków na realizację zadań finansowanych z udziałem środków, o których mowa w art. 5 ust. 1 pkt 2 i 3	1 936 937,94	0,00	9 607,06	1 946 545,00

(* kol 2 do wykorzystania fakultatywnego)

2024 ROK


Załącznik Nr 2 do Uchwały Nr VIII/32/15 Rady Gminy i Miasta w Warcie z dnia 17 marca 2015 roku

Dział	Rozdział	Nazwa	Plan	Wydania budżetowe							Z tego:							Wydzielki majątkowe			Z tego:		
				6	7	8	9	10	11	12	13	14	15	16	17	18	Wydzielki majątkowe	Inwestycje i zakupy inwestycyjne	na programy finansowane z udziałem środków, o których mowa w art. 5 ust. 1 pkt 2 i 3	zakup i objęcie akcji i udziałów oraz wniesienie wkładów do spółek prawa handlowego.			
				Wydania budżetowe	wydatki związane z realizacją i innych zadań, w tym: nakładów	Wydzielki związane z realizacją i innych zadań, w tym: nakładów	dotacje na zadania bieżące	składzin na rzecz osób fizycznych	wydatki na programy finansowane z udziałem środków, o których mowa w art. 5 ust. 1 pkt 2 i 3	wydatki z tytułu poręczeń i gwarancji	obsługa długu												
1	2	4	5	6	7	8	9	10	11	12	13	14	15	16	17	18							
010		Rolnictwo i leśnictwo																					
01010		Infrastruktura wodociągowa i sanitacyjna wsi																					
600		Transport i łączność																					
60016		Drogi publiczne gminne																					
630		Turystyka																					
63003		Zadania w zakresie upowaznienia turystyki																					
700		Gospodarka mieszkaniowa																					
70005		Gospodarka gruntami i nieruchomościami																					
750		Administracja publiczna																					
75023		Urzędy gmin (miast i miast na prawach powiatu)																					
754		Bezpieczeństwo publiczne i ochrona przeciwpożarowa																					

		przed zmianą	27 494 110,70	14 164 946,07	7 881 025,84	2 217 566,00	1 887 013,00	1 251 857,87	0,00	281 200,00	2 737 365,75	2 737 365,75	610 901,39	0,00
Wydanki razem:		Zmniejszenie	-186 373,13	-77 266,90	-109 166,39	0,00	0,00	0,00	0,00	0,00	0,00	0,00	0,00	0,00
		Zwiększenie	1 187 803,62	41 187,90	139 487,35	0,00	0,00	16 812,29	0,00	0,00	980 316,00	980 316,00	37 791,00	0,00
		po zmianach	31 222 906,82	27 493 225,47	14 118 766,17	2 217 566,00	1 887 013,00	1 268 670,16	0,00	281 200,00	3 727 681,75	3 727 681,75	648 692,39	0,00

Rodzaj zadania: Zlecone

Dział	Rozdział	Nazwa	Plan	z tego:							z tego:					z tego:	
				Wydanki bieżące	wydanki jednorazowe budżetowych	wynagrodzenia i składki od nich należne	wydatki związane z realizacją ich statutowych zadań	dotacje na zadania bieżące	świadczenia na rzecz osób fizycznych	wydatki na programy finansowane z udziałem środków, o których mowa w art. 5 ust. 1 pkt 2 i 3	wypłaty z tytułu poręczeń i gwarancji	obsługa długu	Wydanki majątkowe	inwestycje i inwestycje	inwestycje finansowane z udziałem środków, o których mowa w art. 5 ust. 1 pkt 2 i 3	zakup i objęcie akcji i udziałów oraz wniesienie wkładów do spółek prawa handlowego.	
1	2	4	5	6	7	8	9	10	11	12	13	14	15	16	17	18	
			3 922 446,00	3 922 446,00	250 367,04	228 977,61	21 389,43	0,00	0,00	3 872 078,98	0,00	0,00	0,00	0,00	0,00	0,00	
			0,00	0,00	0,00	0,00	0,00	0,00	0,00	0,00	0,00	0,00	0,00	0,00	0,00	0,00	
			0,00	0,00	0,00	0,00	0,00	0,00	0,00	0,00	0,00	0,00	0,00	0,00	0,00	0,00	
			3 922 446,00	3 922 446,00	250 367,04	228 977,61	21 389,43	0,00	0,00	3 872 078,98	0,00	0,00	0,00	0,00	0,00	0,00	
		Wydanki razem:															

Urząd Gminy
Dział Finansowo-Kadrowy

Załącznik Nr 3 do Uchwały Nr VII/32/15 Rady Gminy i Miasta w Warcie z dnia 17 marca 2015 roku

Dział	Rozdział	Paragraf	Treść	Wartość
010			Rolnictwo i leśnictwo	84 000,00
	01095		Pozostała działalność	84 000,00
		6050	Wydatki inwestycyjne jednostek budżetowych	84 000,00
			Wodociąg grupowy dla wschodniej części gminy etap III - Lasek, Chorażka, Pierzchnia Góra, Glinno, część wsi Rossoszyca i Mogilno	84 000,00
600			Transport i łączność	1 337 430,13
	60016		Drogi publiczne gminne	1 337 430,13
		6050	Wydatki inwestycyjne jednostek budżetowych	1 337 430,13
			Budowa drogi w sołectwie Miedze - Grabinka	210 413,18
			Budowa drogi w sołectwie Wola Zadąbrowska Stara Wieś	156 902,39
			Budowa drogi w sołectwie Zadąbrów Rudunek	208 589,56
			Przebudowa drogi dojazdowej do gruntów rolnych Witów - Czartki	706 525,00
			Przebudowa ul. Tamowskiego w Warcie	55 000,00
630			Turystyka	307 000,00
	63003		Zadania w zakresie upowszechniania turystyki	307 000,00
		6050	Wydatki inwestycyjne jednostek budżetowych	300 000,00
			Budowa przystani jachtowej na zbiorniku Jezioro w Ostrowie Warckim - etap III	150 000,00
			Budowa przystani kajakowej w Warcie - etap II	100 000,00
			Budowa systemu monitoringu wizyjnego na terenie portu jachtowego i pola karawaningowego w Ostrowie Warckim	50 000,00
		6060	Wydatki na zakupy inwestycyjne jednostek budżetowych	7 000,00
			Zakup kosiarzki samojezdnej do trawy	7 000,00
700			Gospodarka mieszkaniowa	440 000,00
	70005		Gospodarka gruntami i nieruchomościami	440 000,00
		6060	Wydatki na zakupy inwestycyjne jednostek budżetowych	440 000,00
			Zakup nieruchomości gruntowych na potrzeby przebudowy drogi publicznej - ul. Terenowa w Warcie	40 000,00
			Zakup nieruchomości gruntowych w Warcie i Małkowie	400 000,00
750			Administracja publiczna	159 700,00
	75023		Urzędy gmin (miast i miast na prawach powiatu)	159 700,00
		6050	Wydatki inwestycyjne jednostek budżetowych	100 000,00
			Remont budynku Urzędu Gminy i Miasta w Warcie	100 000,00
		6060	Wydatki na zakupy inwestycyjne jednostek budżetowych	59 700,00
			Zakup sprzętu informatycznego z oprogramowaniem	59 700,00
754			Bezpieczeństwo publiczne i ochrona przeciwpożarowa	35 000,00
	75495		Pozostała działalność	35 000,00
		6050	Wydatki inwestycyjne jednostek budżetowych	35 000,00
			Rozbudowa systemu monitoringu wizyjnego na terenie gminy	35 000,00
801			Oświata i wychowanie	37 791,00
	80101		Szkoły podstawowe	37 791,00
		6667	Zwroty dotacji oraz płatności, w tym wykorzystanych niezgodnie z przeznaczeniem lub wykorzystanych z naruszeniem procedur, o których mowa w art. 184 ustawy, pobranych nienależnie lub w nadmiernej wysokości, dotyczące wydatków majątkowych.	37 791,00
			Zwrot dotacji (E-kształcenie szansą na rozwój Gminy i Miasta Warta)	37 791,00

900			Gospodarka komunalna i ochrona środowiska	913 112,66
	90001		Gospodarka ściekowa i ochrona wód	680 901,39
		6050	Wydatki inwestycyjne jednostek budżetowych	70 000,00
			Rozbudowa kanalizacji sanitarnej w mieście Warta	70 000,00
		6057	Wydatki inwestycyjne jednostek budżetowych	376 913,34
			Rozbudowa sieci kanalizacji sanitarnej i deszczowej na terenie miasta Warta- Osiedle Promień	376 913,34
		6059	Wydatki inwestycyjne jednostek budżetowych	233 988,05
			Rozbudowa sieci kanalizacji sanitarnej i deszczowej na terenie miasta Warta- Osiedle Promień	233 988,05
	90002		Gospodarka odpadami	187 701,00
		6050	Wydatki inwestycyjne jednostek budżetowych	187 701,00
			Budowa punktu selektywnej zbiórki odpadów komunalnych w miejscowości Warta	187 701,00
	90015		Oświetlenie ulic, placów i dróg	44 510,27
		6050	Wydatki inwestycyjne jednostek budżetowych	44 510,27
			Budowa oświetlenia ulicznego w miejscowości Kamionacz	9 000,00
			Budowa oświetlenia ulicznego w miejscowości Ostrów Warcki	15 510,27
			Dobudowa linii oświetlenia ulicznego w miejscowości Warta - ul. Cegielniana	10 000,00
			Przebudowa linii oświetlenia ulicznego na ul. Terenowej	10 000,00
921			Kultura i ochrona dziedzictwa narodowego	29 203,96
	92109		Domy i ośrodki kultury, świetlice i kluby	7 796,67
		6050	Wydatki inwestycyjne jednostek budżetowych	7 796,67
			Dobudowa zaplecza socjalnego przy DL w Kłonówku + dobudowa kuchni z zapleczem	7 796,67
	92195		Pozostała działalność	21 407,29
		6050	Wydatki inwestycyjne jednostek budżetowych	8 483,31
			Modernizacja świetlicy wiejskiej w sołectwie Bartachów	8 483,31
		6060	Wydatki na zakupy inwestycyjne jednostek budżetowych	12 923,98
			Założenie ogrzewania za pomocą klimatyzatora w świetlicy wiejskiej w miejscowości Łabędzie	12 923,98
926			Kultura fizyczna	384 444,00
	92601		Oblekty sportowe	41 964,00
		6050	Wydatki inwestycyjne jednostek budżetowych	41 964,00
			Budowa hali sportowej w Warcie - aktualizacja dokumentacji	41 964,00
	92695		Pozostała działalność	342 480,00
		6050	Wydatki inwestycyjne jednostek budżetowych	330 480,00
			Budowa kompleksu sportowo-rekreacyjnego w Jakubicach	330 480,00
		6060	Wydatki na zakupy inwestycyjne jednostek budżetowych	12 000,00
			Budowa placu zabaw przy Szkole Podstawowej im. Jana Pawła II w Ustkowie	12 000,00
Razem				3 727 681,75

[Handwritten signature]

Załącznik Nr 4
Do Uchwały Nr VII/32/15
Rady Gminy i Miasta w Warcie
z dnia 17 marca 2015 roku

Przychody i rozchody budżetu w 2015r.

w złotych

Lp.	Treść	Klasyfikacja §	Kwota
1	2	3	4
Przychody ogółem:			2 470 811,33
1	Wolne środki, o których mowa w art. 217 ust.2 pkt 6 ustawy	950	1 098 811,33
2	Przychody z zaciągniętych pożyczek i kredytów na rynku krajowym	952	1 372 000,00
Rozchody ogółem:			2 127 189,07
1	Splaty otrzymanych krajowych pożyczek i kredytów	992	2 127 189,07



**Załącznik Nr 5
Do Uchwały Nr VIII/32/15
Rady Gminy i Miasta w Warcie
z dnia 17 marca 2015 roku**

Środki finansowe na wydatki realizowane w ramach funduszu sołeckiego na rok 2015


Ip.	Nazwa sołectwa	Klasyfikacja budżetowa : dział , rozdział							Razem
		Transport i łączność Dział 600 Rozdział 60016	Bezpieczeństwo publiczne i ochrona przeciwpożarowa Dział 754 Rozdział 75412	Gospodarka komunalna i ochrona środowiska Dział 900 Rozdział 90015	Kultura i ochrona dziedzictwa narodowego Dział 921		Kultura fizyczna Dział 926 Rozdział 92695		
					Rozdział 92109	Rozdział 92195			
1	2	3	4	5	6	7	8	9	
1	Augustynów	7 030,22						7 030,22	
2	Bartochów	6 000,00				8 483,31		14 483,31	
3	Jakubice	9 419,13	1 500,00			7 000,00		17 919,13	
4	Cielce	3 000,00	12 601,98			2 000,00		17 601,98	
5	Czarłki	3 800,99				5 000,00		8 800,99	
6	Duszniki	7 708,22		4 000,00				11 708,22	
7	Dzierżążna						6 352,45	9 752,45	
8	Gać Warcka	7 585,24						7 585,24	
9	Glinno					10 756,77		10 756,77	
10	Głaniszew	5 000,00				5 360,32		10 360,32	
11	Gołuchy-Labędzie					12 923,98		12 923,98	

38	Ustków		4 000,00				4 606,82	4 000,00	12 606,82
39	Witów	7 717,38							7 717,38
40	Wtyń		15 434,77						15 434,77
41	Wola Milkowska						9 488,15		9 488,15
42	Wola Zadąbrowska Nowa Wieś						378,12	8 000,00	8 378,12
43	Wola Zadąbrowska Stara Wieś	6 902,39						1 000,00	7 902,39
44	Zadąbrów Rudunek	8 589,56							8 589,56
45	Zadąbrów Wiatraki	4 800,00					815,98	3 000,00	8 615,98
46	Zagajew						10 809,62		10 809,62
47	Zaspy Kolonia	8 298,83							8 298,83
48	Zielęcin	8 853,85							8 853,85
	Ogółem:	230 396,56	64 068,08	20 510,27	22 543,23	137 210,22	30 601,75	505 330,11	
	w tym: wydatki majątkowe								
1	Bartochów						8 483,31		8 483,31
2	Gołuchy-Labędzie						12 923,98		12 923,98
3	Kamionacz			2 000,00					2 000,00
4	Klonówek					7 796,67			7 796,67
5	Miedze-Grabinka	10 413,18							10 413,18
6	Ostrów Warcki			8 510,27					8 510,27
7	Tądów Górny							1 000,00	1 000,00
8	Ustków							4 000,00	4 000,00
9	Wola Zadąbrowska Nowa Wieś							3 000,00	3 000,00
10	Wola Zadąbrowska Stara Wieś	6 902,39						1 000,00	7 902,39
11	Zadąbrów Rudunek	8 589,56							8 589,56
12	Zadąbrów Wiatraki							3 000,00	3 000,00
	Ogółem:	25 905,13	0,00	10 510,27	7 796,67	21 407,29	12 000,00	77 619,36	

Załącznik Nr 6
 Do Uchwały Nr VII/32/15
 Rady Gminy i Miasta w Warcie
 z dnia 17 marca 2015 roku

Plan dochodów budżetu państwa
 związanych z realizacją zadań zleconych

Nazwa działu, rozdziału	Klasyfikacja			Kwota planu
	Dział	Rozdział	§	
1. Administracja publiczna	750			324
<i>Urzędy wojewódzkie</i>		<i>75011</i>		<i>324</i>
<i>Wpływy z usług</i>			<i>0830</i>	<i>324</i>
2. Pomoc społeczna	852			39.000
<i>Świadczenia rodzinne, świadczenie z funduszu alimentacyjnego oraz składki na ubezpieczenia emerytalne i rentowe z ubezpieczenia społecznego</i>		<i>85212</i>		<i>39.000</i>
Wpływy z tytułu zwrotów wypłaconych świadczeń z funduszu alimentacyjnego			0980	39.000
Razem:				39.324



UCHWAŁA Nr VII/33/15
RADY GMINY I MIASTA W WARCIE
z dnia 17 marca 2015 roku

w sprawie: zmiany uchwały w sprawie uchwalenia Wieloletniej Prognozy Finansowej Gminy i Miasta Warta na lata 2015 - 2020

Na podstawie art. 18 ust. 2 pkt 6, ustawy z dnia 8 marca 1990 roku o samorządzie gminnym (t.j. Dz. U. z 2013 roku, poz. 594, poz. 645, poz. 1318, z 2014 r. poz. 379, poz. 1072) oraz art. 226, art. 227, art. 228, art. 230 ust. 6 i art. 243, ustawy z dnia 27 sierpnia 2009 roku o finansach publicznych (t.j. Dz. U. z 2013 roku, poz. 885, poz. 938, poz. 1646, z 2014 r. poz. 379, poz. 911, poz. 1146, poz. 1626, poz. 1877) Rada Gminy i Miasta w Warcie


uchwała, co następuje:

§ 1. Dokonać zmian w uchwale Nr V/19/15 Rady Gminy i Miasta w Warcie z dnia 23 stycznia 2015 roku w sprawie uchwalenia Wieloletniej Prognozy Finansowej Gminy i Miasta Warta na lata 2015-2020:

1. Załącznik "Wieloletnia Prognoza Finansowa" na lata 2015-2020 otrzymuje brzmienie zgodnie z załącznikiem Nr 1 do niniejszej uchwały.
2. Załącznik wykaz przedsięwzięć do WPF otrzymuje brzmienie zgodnie z załącznikiem Nr 2 do niniejszej uchwały.
3. Objasnienia do Wieloletniej Prognozy Finansowej po zmianach stanowią załącznik Nr 3 do niniejszej uchwały.

§ 2. Wykonanie uchwały powierza się Burmistrzowi Gminy i Miasta Warta.

§ 3. Uchwała wchodzi w życie z dniem podjęcia i podlega ogłoszeniu.

Przewodniczący Rady

Grzegorz Kopacki

1)

Wieloletnia Prognoza Finansowa

Załącznik Nr 1 do Uchwały Nr VIII/33/15 Rady Gminy i Miasta w Warcie z dnia 17 marca 2015 roku

Wyszczególnienie	Dochody ogółem*	z tego:							w tym:			
		1.1	1.1.1	1.1.2	1.1.3	w tym:		1.1.4	1.1.5	1.2	w tym:	
						podatki i opłaty ³⁾	z podatku od nieruchomości					Dochody x majątkowe x
Lp	Formuła	1.1	1.1.1	1.1.2	1.1.3	1.1.3.1	1.1.3.1	1.1.4	1.1.5	1.2	1.2.1	1.2.2
2015	34 801 730,66	33 821 470,14	3 838 399,00	15 000,00	5 746 794,00	1 697 537,00	1 697 537,00	17 766 285,00	5 967 838,94	980 260,52	110 000,00	864 995,06
2016	33 725 847,34	33 625 847,34	3 895 980,00	15 728,00	6 002 896,00	1 756 965,00	1 756 965,00	18 282 466,00	4 915 153,00	100 000,00	100 000,00	0,00
2017	33 882 105,81	33 802 105,81	3 928 300,00	15 855,00	6 151 060,00	1 771 547,00	1 771 547,00	18 335 870,00	4 855 118,00	80 000,00	80 000,00	0,00
2018	34 301 700,00	34 221 700,00	3 975 439,00	16 045,00	6 321 272,00	1 792 805,00	1 792 805,00	18 558 500,00	4 913 379,00	80 000,00	80 000,00	0,00
2019	34 584 717,00	34 524 717,00	3 979 020,00	16 180,00	6 374 563,00	1 808 940,00	1 808 940,00	18 629 235,00	4 957 590,00	60 000,00	60 000,00	0,00
2020	34 991 164,00	34 931 164,00	4 026 780,00	16 374,00	6 446 250,00	1 830 640,00	1 830 640,00	18 857 585,00	5 017 081,00	60 000,00	60 000,00	0,00

1) Wzór może być stosowany także w układzie pionowym, w którym poszczególne pozycje są przedstawione w kolumnach, a lata w wierszach.

2) Zgodnie z art. 227 ustawy z dnia 27 sierpnia 2009 r. o finansach publicznych (Dz. U. z 2013 r. poz. 865 z póź. zm.) zwanej dalej „ustawą”, wieloletnia prognoza finansowa obejmuje okres roku budżetowego oraz co najmniej trzech kolejnych lat. W sytuacji dłuższego okresu prognozowania finansowego wzór stosuje się także dla lat wykraczających poza minimalny (4 letni) okres prognozy, wynikający z art. 227 ustawy.

3) W pozycji wykazuje się kwoty wszystkich podatków i opłat pobieranych przez jednostki samorządu terytorialnego, a nie tylko podatków i opłat lokalnych.

Wyszczególnienie	Wydatków ogółem ^x	z tego:														
		w tym:														
		Wydatki bieżące ^x		z tytułu poręczeń i gwarancji ^x		gwarancje i poręczenia podlegające wyłączeniu z limitu spłaty zobowiązań, o którym mowa w art. 243 ustawy		na spłatę przejętych zobowiązań samodzielnego publicznego zakładu opieki zdrowotnej przekształconego na zasadach określonych w przepisach o czystości i bezpieczeństwie, w wysokości w jakiej nie podlegają sfinansowaniu dotacją z budżetu państwa ^x		wydatki na obsługę długu ^x		odsetki i dyskonto określone w art. 243 ust. 1 ustawy ^x		w tym:		Wydatki majątkowe
		2.1		2.1.1		2.1.1.1		2.1.2		2.1.3		2.1.3.1		2.1.3.1.1		
2		[2.1] + [2.2]														
Lp																
2015	35 145 352,92	31 417 671,17	0,00	0,00	0,00	0,00	0,00	0,00	291 200,00	278 500,00	278 500,00	0,00	0,00	0,00		3 727 681,75
2016	31 394 066,35	30 142 766,35	0,00	0,00	0,00	0,00	0,00	0,00	318 700,00	318 700,00	318 700,00	0,00	0,00	0,00		1 251 300,00
2017	31 292 627,31	30 901 127,31	0,00	0,00	0,00	0,00	0,00	0,00	218 500,00	218 500,00	218 500,00	0,00	0,00	0,00		391 500,00
2018	32 276 652,00	31 495 486,00	0,00	0,00	0,00	0,00	0,00	0,00	134 000,00	134 000,00	134 000,00	0,00	0,00	0,00		781 766,00
2019	33 501 085,00	31 827 585,00	0,00	0,00	0,00	0,00	0,00	x	64 500,00	64 500,00	64 500,00	0,00	0,00	0,00		1 673 500,00
2020	34 580 484,84	32 194 484,84	0,00	0,00	0,00	0,00	0,00	x	34 000,00	34 000,00	34 000,00	0,00	0,00	0,00		2 386 000,00

4) W pozycji wykazuje się kwoty dla lat budżetowych 2013-2018.

Wyszczególnienie	Wynik budżetu ^x	Przychody budżetu ^x	z tego:						w tym:		
			Nadwyżka budżetowa z lat ubiegłych	Woine środki, o których mowa w art. 217 ust.2 pkt 6 ustawy ^x	na pokrycie deficytu ^x budżetu		Kredyty, pożyczki, emisja papierów ^x wartościowych	na pokrycie deficytu ^x budżetu		inne przychody niezwiązane z zaciągnięciem długu ^x	na pokrycie deficytu ^x budżetu
					4.1	4.2		4.2.1	4.3		
Lp	3	4	4.1	4.2	4.2.1	4.3	4.3.1	4.4	4.4.1		
Formuła	[1] · [2]	[4.1] + [4.2] + [4.3] + [4.4]									
2015	-343 622,26	2 470 811,33	0,00	1 098 811,33	343 622,26	1 372 000,00	0,00	0,00	0,00		
2016	2 331 780,99	0,00	0,00	0,00	0,00	0,00	0,00	0,00	0,00		
2017	2 589 478,50	0,00	0,00	0,00	0,00	0,00	0,00	0,00	0,00		
2018	2 025 048,00	0,00	0,00	0,00	0,00	0,00	0,00	0,00	0,00		
2019	1 083 632,00	0,00	0,00	0,00	0,00	0,00	0,00	0,00	0,00		
2020	410 679,16	0,00	0,00	0,00	0,00	0,00	0,00	0,00	0,00		

5) W pozycji wykazuje się w szczególności kwoty przychodów z tytułu prywatyzacji majątku, spłaty pożyczek udzielonych ze środków jednostki.

Wyszczególnienie	Rozchody x budżetu	Spłaty rat kapitałowych kredytów i pożyczek oraz wykup papierów wartościowych x	z tego:				Inne rozchody niezwiązane ze spłatą długu
			w tym łączna kwota przypadających na dany rok kwot ustawowych wyłączeń z limitu spłaty zobowiązań, o którym mowa w art. 243 ustawy	z tego:			
				kwota przypadających na dany rok kwot ustawowych wyłączeń określonych w art. 243 ust. 3 ustawy x	kwota przypadających na dany rok kwot ustawowych wyłączeń określonych w art. 243 ust. 3a ustawy x	kwota przypadających na dany rok kwot ustawowych wyłączeń innych niż określone w art. 243 ust. 3a ustawy x	
Lp	5	5.1	5.1.1	5.1.1.1	5.1.1.2	5.1.1.3	5.2
Formula	[5.1] + [5.2]		[5.1.1] + [5.1.1.2] + [5.1.1.3]				
2015	2 127 189,07	2 127 189,07	0,00	0,00	0,00	0,00	0,00
2016	2 331 780,99	2 331 780,99	0,00	0,00	0,00	0,00	0,00
2017	2 589 478,50	2 589 478,50	0,00	0,00	0,00	0,00	0,00
2018	2 025 048,00	2 025 048,00	0,00	0,00	0,00	0,00	0,00
2019	1 083 632,00	1 083 632,00	0,00	0,00	0,00	0,00	0,00
2020	410 679,16	410 679,16	0,00	0,00	0,00	0,00	0,00

6) W pozycji wykazuje się w szczególności wyłączenia wynikające z art. 36 ustawy z dnia 7 grudnia 2012 r. o zmianie niektórych ustaw w związku z realizacją ustawy budżetowej (Dz.U. poz. 1456 oraz z 2013 r. poz. 1199) oraz kwoty wykupu obligacji przychodowych.

Wyszczególnienie	Kwota długu ^x	Kwota zobowiązań wynikających z przejęcia przez jednostkę samorządu terytorialnego zobowiązań po likwidowanych i przekształcanych jednostkach zaliczanych do sektora finansów publicznych	Relacja zrównoważenia wydatków bieżących, o której mowa w art. 242 ustawy	
			Różnica między dochodami bieżącymi a wydatkami bieżącymi	Różnica między dochodami bieżącymi, skorygowanymi o środki ⁷⁾ a wydatkami bieżącymi, pomniejszonymi o wydatki
Lp	6	7	8.1	8.2
Formuła			[1.1] - [2.1]	[1.1] + [4.1] + [4.2] - [2.1] - [2.1.2]
2015	8 440 618,65	0,00	2 403 798,97	3 502 610,30
2016	6 108 837,66	0,00	3 483 080,99	3 483 080,99
2017	3 519 359,16	0,00	2 900 978,50	2 900 978,50
2018	1 494 311,16	0,00	2 726 214,00	2 726 214,00
2019	410 679,16	0,00	2 697 132,00	2 697 132,00
2020	0,00	0,00	2 736 679,16	2 736 679,16

7) Skorygowanie o środki określone w przepisach dotyczących w szczególności powiększenia o nadwyżkę budżetową z lat ubiegłych, zgodnie z art. 242 ustawy.

8) Pomniejszenie wydatków bieżących, zgodnie z art. 36 ust. 1 pkt 1 ustawy z dnia 7 grudnia 2012 r. o zmianie niektórych ustaw w związku z realizacją ustawy budżetowej dotyczącej lat 2013-2015.

Wskaźnik spłaty zobowiązań									
Lp	Wyszczególnienie	Wskaźnik planowanej łącznej kwoty spłaty zobowiązań, o której mowa w art. 243 ust. 1 ustawy, bez uwzględnienia zobowiązań z tytułu pożyczek	Wskaźnik planowanej łącznej kwoty spłaty zobowiązań, o której mowa w art. 243 ust. 1 ustawy, z uwzględnieniem zobowiązań z tytułu pożyczek	Wskaźnik dochodów bieżących powiększonych o dochody ze sprzedaży majątku oraz pomniejszonych o wydatki bieżące, do dochodów budżetu, ustalony dla danego roku (wskaźnik x jednoroczny)	Dopuszczalny wskaźnik spłaty zobowiązań określony w art. 243 ustawy, po uwzględnieniu wyłączeń, obliczony w oparciu o wykonanie roku poprzedzającego (wskaźnik y) w oparciu o średnią arytmetyczną z 3 poprzednich lat	Dopuszczalny wskaźnik spłaty zobowiązań określony w art. 243 ustawy, po uwzględnieniu zobowiązań z tytułu pożyczek, obliczony w oparciu o plan 3 kwartału roku poprzedzającego oraz po uwzględnieniu wyłączeń, obliczony w oparciu o średnią arytmetyczną z 3 poprzednich lat	Informacja o spełnieniu wskaźnika spłaty zobowiązań określonego w art. 243 ustawy, po uwzględnieniu zobowiązań z tytułu pożyczek, obliczony w oparciu o plan 3 kwartału roku poprzedzającego, rok budżetowy	Informacja o spełnieniu wskaźnika spłaty zobowiązań określonego w art. 243 ustawy, po uwzględnieniu zobowiązań z tytułu pożyczek, obliczony w oparciu o wydatki w roku poprzedzającym, rok budżetowy	Informacja o spełnieniu wskaźnika spłaty zobowiązań określonego w art. 243 ustawy, po uwzględnieniu zobowiązań z tytułu pożyczek, obliczony w oparciu o wydatki w roku poprzedzającym, rok budżetowy
		9.1	9.2	9.3	9.4	9.5	9.6	9.7	9.7.1
Formula	$\frac{(2.1.1) + (2.1.3.1) + (5.1) / (1)}{(2.1.1) + (2.1.3.1) + (5.1) + (2.1.3.2) + (2.1.3.3) + (2.1.3.4) + (2.1.3.5) + (2.1.3.6) + (2.1.3.7) + (2.1.3.8) + (2.1.3.9)}$	$\frac{(2.1.1) + (2.1.3.1) + (5.1) + (2.1.3.2) + (2.1.3.3) + (2.1.3.4) + (2.1.3.5) + (2.1.3.6) + (2.1.3.7) + (2.1.3.8) + (2.1.3.9)}{(2.1.1) + (2.1.3.1) + (5.1) + (2.1.3.2) + (2.1.3.3) + (2.1.3.4) + (2.1.3.5) + (2.1.3.6) + (2.1.3.7) + (2.1.3.8) + (2.1.3.9)}$	$\frac{(2.1.1) + (2.1.3.1) + (5.1) + (2.1.3.2) + (2.1.3.3) + (2.1.3.4) + (2.1.3.5) + (2.1.3.6) + (2.1.3.7) + (2.1.3.8) + (2.1.3.9)}{(2.1.1) + (2.1.3.1) + (5.1) + (2.1.3.2) + (2.1.3.3) + (2.1.3.4) + (2.1.3.5) + (2.1.3.6) + (2.1.3.7) + (2.1.3.8) + (2.1.3.9)}$	$\frac{(2.1.1) + (2.1.3.1) + (5.1) + (2.1.3.2) + (2.1.3.3) + (2.1.3.4) + (2.1.3.5) + (2.1.3.6) + (2.1.3.7) + (2.1.3.8) + (2.1.3.9)}{(2.1.1) + (2.1.3.1) + (5.1) + (2.1.3.2) + (2.1.3.3) + (2.1.3.4) + (2.1.3.5) + (2.1.3.6) + (2.1.3.7) + (2.1.3.8) + (2.1.3.9)}$	$\frac{(2.1.1) + (2.1.3.1) + (5.1) + (2.1.3.2) + (2.1.3.3) + (2.1.3.4) + (2.1.3.5) + (2.1.3.6) + (2.1.3.7) + (2.1.3.8) + (2.1.3.9)}{(2.1.1) + (2.1.3.1) + (5.1) + (2.1.3.2) + (2.1.3.3) + (2.1.3.4) + (2.1.3.5) + (2.1.3.6) + (2.1.3.7) + (2.1.3.8) + (2.1.3.9)}$	$\frac{(2.1.1) + (2.1.3.1) + (5.1) + (2.1.3.2) + (2.1.3.3) + (2.1.3.4) + (2.1.3.5) + (2.1.3.6) + (2.1.3.7) + (2.1.3.8) + (2.1.3.9)}{(2.1.1) + (2.1.3.1) + (5.1) + (2.1.3.2) + (2.1.3.3) + (2.1.3.4) + (2.1.3.5) + (2.1.3.6) + (2.1.3.7) + (2.1.3.8) + (2.1.3.9)}$	$\frac{(2.1.1) + (2.1.3.1) + (5.1) + (2.1.3.2) + (2.1.3.3) + (2.1.3.4) + (2.1.3.5) + (2.1.3.6) + (2.1.3.7) + (2.1.3.8) + (2.1.3.9)}{(2.1.1) + (2.1.3.1) + (5.1) + (2.1.3.2) + (2.1.3.3) + (2.1.3.4) + (2.1.3.5) + (2.1.3.6) + (2.1.3.7) + (2.1.3.8) + (2.1.3.9)}$	$\frac{(2.1.1) + (2.1.3.1) + (5.1) + (2.1.3.2) + (2.1.3.3) + (2.1.3.4) + (2.1.3.5) + (2.1.3.6) + (2.1.3.7) + (2.1.3.8) + (2.1.3.9)}{(2.1.1) + (2.1.3.1) + (5.1) + (2.1.3.2) + (2.1.3.3) + (2.1.3.4) + (2.1.3.5) + (2.1.3.6) + (2.1.3.7) + (2.1.3.8) + (2.1.3.9)}$	$\frac{(2.1.1) + (2.1.3.1) + (5.1) + (2.1.3.2) + (2.1.3.3) + (2.1.3.4) + (2.1.3.5) + (2.1.3.6) + (2.1.3.7) + (2.1.3.8) + (2.1.3.9)}{(2.1.1) + (2.1.3.1) + (5.1) + (2.1.3.2) + (2.1.3.3) + (2.1.3.4) + (2.1.3.5) + (2.1.3.6) + (2.1.3.7) + (2.1.3.8) + (2.1.3.9)}$
2015	6,91%	6,91%	0,00	6,91%	7,22%	7,50%	9,61	9,7	9,7.1
2016	7,86%	7,86%	0,00	7,86%	10,62%	7,93%	8,14%	TAK	TAK
2017	8,29%	8,29%	0,00	8,29%	8,80%	8,41%	8,57%	TAK	TAK
2018	6,29%	6,29%	0,00	6,29%	8,18%	8,88%	9,05%	TAK	TAK
2019	3,32%	3,32%	0,00	3,32%	7,97%	9,20%	8,88%	TAK	TAK
2020	1,27%	1,27%	0,00	1,27%	7,99%	8,32%	9,20%	TAK	TAK

9) W pozycji wykazuje się w szczególności wyłączenia wynikające z art. 36 ustawy z dnia 7 grudnia 2012 r. o zmianie niektórych ustaw w związku z realizacją ustawy budżetowej oraz wyłączenia związane z emisją obligacji przychodowych. Identyczne wyłączenia dotyczą pozycji 9.6.1.

Wyszczególnienie	Przeznaczenie prognozowanej nadwyżki budżetowej ¹⁰⁾	w tym na:		Informacje uzupełniające o wybranych rodzajach wydatków budżetowych													
		10.1	10.1	z tego:													
				Wydatki bieżące na wynagrodzenia i składki od nich naliczane	Wydatki związane z funkcjonowaniem organów jednostki samorządu terytorialnego ¹¹⁾	Wydatki objęte limitem, o którym mowa w art. 226 ust. 3 pkt 4 ustawy	bieżące	majątkowe	Wydatki inwestycyjne kontynuowane	Wydatki inwestycyjne ¹²⁾	Nowe wydatki inwestycyjne ¹³⁾	Wydatki majątkowe w formie dotacji					
11.1	11.2	11.3	11.3.1	11.3.2	11.4	11.5	11.6										
Lp	10																
Formuła			?	[11.3.1] + [11.3.2]													
2015	0,00	0,00	14 375 825,68	3 901 020,00	2 552 637,29	1 261 758,23	1 290 879,06	1 220 879,06	2 469 011,69	0,00							
2016	2 331 780,99	2 331 780,99	14 031 864,00	3 567 800,00	1 251 300,00	0,00	1 251 300,00	608 500,00	642 800,00	0,00							
2017	2 589 478,50	2 589 478,50	14 410 700,00	3 608 156,00	391 500,00	0,00	391 500,00	391 500,00	0,00	0,00							
2018	2 025 048,00	2 025 048,00	14 698 938,00	3 631 213,00	0,00	0,00	0,00	0,00	781 166,00	0,00							
2019	1 083 632,00	1 083 632,00	14 875 326,00	3 674 788,00	0,00	0,00	0,00	0,00	1 673 500,00	0,00							
2020	410 679,16	410 679,16	15 068 705,00	3 722 560,00	0,00	0,00	0,00	0,00	2 386 000,00	0,00							

10) Przeznaczenie nadwyżki budżetowej, inne niż spłaty kredytów, pożyczek i wykup papierów wartościowych, wymaga określenia w objaśnieniach do wieloletniej prognozy finansowej (rozdział od 75017 do 75023).

11) W pozycji wykazuje się kwoty wydatków w ramach zadań własnych klasyfikowanych w dziale 750- Administracja publiczna w rozdziałach właściwych dla organów i urzędów jednostki samorządu terytorialnego.

12) W pozycji wykazuje się wartość inwestycji rozpoczętych co najmniej w poprzednim roku budżetowym, którego dotyczy kolumna.

13) W pozycji wykazuje się wartość nowych inwestycji, które planuje się rozpocząć w roku, którego dotyczy kolumna.

Wyszczególnienie	Finansowanie programów, projektów lub zadań realizowanych z udziałem środków, o których mowa w art. 5 ust. 1 pkt 2 i 3 ustawy									
	w tym:		w tym:		w tym:		w tym:		w tym:	
	12.1	12.1.1	12.1.1.1	12.2	12.2.1	12.2.1.1	12.3	12.3.1	12.3.2	
Dochoły bieżące na programy, projekty lub zadania finansowane z udziałem środków, o których mowa w art. 5 ust. 1 pkt 2 i 3 ustawy	Dochoły bieżące na programy, projekty lub zadania finansowane z udziałem środków, o których mowa w art. 5 ust. 1 pkt 2 i 3 ustawy	Dochoły bieżące na programy, projekty lub zadania finansowane z udziałem środków, o których mowa w art. 5 ust. 1 pkt 2 i 3 ustawy	Dochoły bieżące na programy, projekty lub zadania finansowane z udziałem środków, o których mowa w art. 5 ust. 1 pkt 2 i 3 ustawy	Dochoły bieżące na programy, projekty lub zadania finansowane z udziałem środków, o których mowa w art. 5 ust. 1 pkt 2 i 3 ustawy	Dochoły bieżące na programy, projekty lub zadania finansowane z udziałem środków, o których mowa w art. 5 ust. 1 pkt 2 i 3 ustawy	Dochoły bieżące na programy, projekty lub zadania finansowane z udziałem środków, o których mowa w art. 5 ust. 1 pkt 2 i 3 ustawy	Dochoły bieżące na programy, projekty lub zadania finansowane z udziałem środków, o których mowa w art. 5 ust. 1 pkt 2 i 3 ustawy	Dochoły bieżące na programy, projekty lub zadania finansowane z udziałem środków, o których mowa w art. 5 ust. 1 pkt 2 i 3 ustawy	Dochoły bieżące na programy, projekty lub zadania finansowane z udziałem środków, o których mowa w art. 5 ust. 1 pkt 2 i 3 ustawy	Dochoły bieżące na programy, projekty lub zadania finansowane z udziałem środków, o których mowa w art. 5 ust. 1 pkt 2 i 3 ustawy
LP	12.1	12.1.1	12.1.1.1	12.2	12.2.1	12.2.1.1	12.3	12.3.1	12.3.2	
Formuła										
2015	1 194 170,94	1 079 528,96	1 079 528,96	752 374,06	752 374,06	752 374,06	1 268 670,16	1 094 750,74	1 094 750,74	
2016	0,00	0,00	0,00	0,00	0,00	0,00	0,00	0,00	0,00	
2017	0,00	0,00	0,00	0,00	0,00	0,00	0,00	0,00	0,00	
2018	0,00	0,00	0,00	0,00	0,00	0,00	0,00	0,00	0,00	
2019	0,00	0,00	0,00	0,00	0,00	0,00	0,00	0,00	0,00	
2020	0,00	0,00	0,00	0,00	0,00	0,00	0,00	0,00	0,00	

14) W pozycji 12.1.1.1, 12.2.1.1, 12.3.2, 12.4.2., 12.5.1, 12.6.1, 12.7.1 oraz poz. 12.8.1, wykazuje się wyłącznie kwoty wynikające z umów na realizację programu, projektu lub zadania zawartych na dzień uchwalenia prognozy, a nieplanowanych do zawarcia w okresie prognozy.

Wyszczególnienie	Wydatki majątkowe na programy, projekty lub zadania finansowane z udziałem środków, o których mowa w art. 5 ust. 1 pkt 2 i 3 ustawy		w tym:		Wydatki majątkowe na realizację programu, projektu lub zadania wynikające wyłącznie z zawartych umów z podmiotem dysponującym środkami, o których mowa w art. 5 ust. 1 pkt 2 ustawy	Wydatki na wkład krajowy w związku z umową na realizację programu, projektu lub zadania finansowanego z udziałem środków, o których mowa w art. 5 ust. 1 pkt 2 ustawy bez względu na stopień finansowania tymi środkami	w tym:		Wydatki na wkład krajowy w związku z zawartą po dniu 1 stycznia 2013 r. umową na realizację programu, projektu lub zadania finansowanego w co najmniej 60% środkami, o których mowa w art. 5 ust. 1 pkt 2 ustawy ¹⁵⁾	w tym:		Przychody z tytułu kredytów, pożyczek, emisji papierów wartościowych powstające w związku z umową na realizację programu, projektu lub zadania finansowanego z udziałem środków, o których mowa w art. 5 ust. 1 pkt 2 ustawy bez względu na stopień finansowania tymi środkami	w tym:
	12.4	12.4.1	12.4.2	12.5			12.5.1	12.6		12.6.1	12.7		
LP	12.4	12.4.1	12.4.2	12.5	12.5.1	12.6	12.6.1	12.7	12.7.1				
Formuła													
2015	610 901,39	376 913,34	376 913,34	233 988,05	233 988,05	233 988,05	0,00	0,00	0,00	0,00	0,00	0,00	0,00
2016	0,00	0,00	0,00	0,00	0,00	0,00	0,00	0,00	0,00	0,00	0,00	0,00	0,00
2017	0,00	0,00	0,00	0,00	0,00	0,00	0,00	0,00	0,00	0,00	0,00	0,00	0,00
2018	0,00	0,00	0,00	0,00	0,00	0,00	0,00	0,00	0,00	0,00	0,00	0,00	0,00
2019	0,00	0,00	0,00	0,00	0,00	0,00	0,00	0,00	0,00	0,00	0,00	0,00	0,00
2020	0,00	0,00	0,00	0,00	0,00	0,00	0,00	0,00	0,00	0,00	0,00	0,00	0,00

15) Przez program, projekt lub zadanie finansowane w co najmniej 60% środkami, o których mowa w art. 5 ust. 1 pkt 2 ustawy, ustala się po odliczeniu zdyskontowanego dochodu obliczanego zgodnie z przepisami Unii Europejskiej dotyczącymi takiego programu, projektu lub zadania.

Wyszczególnienie	Kwoty dotyczące przejęcia i spłaty zobowiązań po samodzielnym publicznym zakładach opieki zdrowotnej oraz pokrycia ujemnego wyniku											
	Przychody z tytułu kredytów, pożyczek, emisji papierów wartościowych powstające w związku z zawartą po dniu 1 stycznia 2013 r. umową na realizację programu, projektu lub zadania finansowanego w całości lub w części z dotacji lub najmniej 60% środków, o których mowa w art. 5 ust. 1 pkt 2 ustawy	w tym:	Kwota zobowiązań wynikających z przejęcia przez jednostkę samorządu terytorialnego zobowiązań po likwidowanych i przekształconych samodzielnych zakładach opieki zdrowotnej	12.8	12.8.1	13.1	13.2	13.3	13.4	13.5	13.6	13.7
Formuła	w tym:											
	w związku z już zawartą umową, na realizację programów, projektu lub zadania											
Lp												
2015	0,00	0,00	0,00	0,00	0,00	0,00	0,00	0,00	0,00	0,00	0,00	0,00
2016	0,00	0,00	0,00	0,00	0,00	0,00	0,00	0,00	0,00	0,00	0,00	0,00
2017	0,00	0,00	0,00	0,00	0,00	0,00	0,00	0,00	0,00	0,00	0,00	0,00
2018	0,00	0,00	0,00	0,00	0,00	0,00	0,00	0,00	0,00	0,00	0,00	0,00
2019	0,00	0,00	0,00	0,00	0,00	0,00	0,00	0,00	0,00	0,00	0,00	0,00
2020	0,00	0,00	0,00	0,00	0,00	0,00	0,00	0,00	0,00	0,00	0,00	0,00

Wyszczególnienie	Dane uzupełniające o dług i jego spłacie						Wynik operacji niekasowych wpływających na kwotę długu (m.in. umorzenia, różnice kursowe) x
	Splaty rat kapitałowych oraz wykup papierów wartościowych, o których mowa w pkt 5.1., wynikające wyłącznie z tytułu zobowiązań już zaciągniętych	Kwota długu, którego planowana spłata dokonana się z wydatków budżetu x	Wydatki zmniejszające dług x	w tym:			
Lp	14.1	14.2	14.3	14.3.1	14.3.2	14.3.3	14.4
Formula							
2015	2 127 189,07	0,00	0,00	0,00	0,00	0,00	0,00
2016	2 331 780,99	0,00	0,00	0,00	0,00	0,00	0,00
2017	2 419 478,50	0,00	0,00	0,00	0,00	0,00	0,00
2018	1 305 048,00	0,00	0,00	0,00	0,00	0,00	0,00
2019	801 632,00	0,00	0,00	0,00	0,00	0,00	0,00
2020	210 679,16	0,00	0,00	0,00	0,00	0,00	0,00

* Informacja o spełnieniu wskaźnika spłaty zobowiązań określonego w art. 243 ustawy po uwzględnieniu zobowiązań związanych z tytułem wyłączenia przez jednostkę samorządu terytorialnego, oraz po uwzględnieniu ustawowych wyłączeń zostanie automatycznie wygenerowana przez aplikację wskazaną przez Ministra Finansów, o której mowa w § 4 ust. 1 rozporządzenia Ministra Finansów z dnia 10 stycznia 2013 r. Automatyczne wyliczenia danych na podstawie wartości historycznych i prognozowanych przez jednostkę samorządu terytorialnego dotyczą w szczególności także poz. 9.6.-9.6.1 i pozycji z sekcji nr 16.

** Należy wskazać jedną z następujących podstaw prawnych: art. 240a ust. 4 / art. 240a ust. 8 / art. 240b ustawy określającej procedurę jaką objęta jest jednostka samorządu terytorialnego.
x - pozycje oznaczone symbolem „x” sporządza się na okres, na który zaciągnięto oraz planuje się zaciągnąć zobowiązania dłużne (prognoza kwoty długu). Okres ten nie podlega wydłużeniu w sytuacji planowania wydatków z tytułu niewymagalnych poręczeń i gwarancji. W przypadku planowania wydatków z tytułu niewymagalnych poręczeń i gwarancji, wykraczających poza wspomniany okres, należy zamieścić w objaśnieniach do wieloletniej prognozy finansowej. W przypadku, gdy kwoty wydatków wynikające z limitów wydatków na przedsięwzięcia wykraczają poza okres prognozy kwoty długu to pozycje oznaczone symbolem „x” sporządza się do ostatniego roku, na który ustalono limit wydatków na realizację przedsięwzięć wieloletnich.

16) Pozycje sekcji 15 są wykazywane wyłączenie przez jednostki samorządu terytorialnego emitujące obligacje przychodowe.

17) Pozycje sekcji 16 wykazują wyłączenie jednostki objęte procedurą wynikającą z art. 240a lub art. 240b ustawy

Urząd Gminy Żelazna
Załącznik nr 1
Załącznik nr 1

Wykaz przedsięwzięć do WPF


Załącznik Nr 2 do Uchwały Nr VIII/33/15 Rady Gminy i Miasta w Warcie
z dnia 17 marca 2015 roku

kwoty w
zł

L.p.	Nazwa i cel	Jednostka odpowiedzialna lub koordynująca	Okres realizacji		Łączne nakłady finansowe	Limit 2015	Limit 2016	Limit 2017	Limit 2018	Limit zobowiązań
			od	do						
1	Wydatki na przedsięwzięcia-ogółem (1.1+1.2+1.3)				8 183 397,35	1 251 300,00	391 500,00	0,00	4 195 437,29	
1.a	- wydatki bieżące				3 559 933,04	0,00	0,00	0,00	1 261 758,23	
1.b	- wydatki majątkowe				4 623 464,31	1 251 300,00	391 500,00	0,00	2 933 679,06	
1.1	Wydatki na programy, projekty lub zadania związane z programami realizowanymi z udziałem środków, o których mowa w art.5 ust.1 pkt 2 i 3 ustawy z dnia 27 sierpnia 2009.r. o finansach publicznych (Dz.U.Nr 157, poz.1240,z późn.zm.), z tego:				4 943 550,26	0,00	0,00	0,00	1 872 659,62	
1.1.1	- wydatki bieżące				3 559 933,04	0,00	0,00	0,00	1 261 758,23	
1.1.1.1	Bajkowe Przedszkole - Wyrównanie szans edukacyjnych i zapewnienie wysokiej jakości usług edukacyjnych świadczonych w systemie oświaty	Urząd Gminy i Miasta w Warcie	2014	2015	189 760,00	0,00	0,00	0,00	104 612,29	
1.1.1.2	JEZIORSKO- zacumuj na dłużej - WODA, KULTURA, NATURA - Organizacja przedsięwzięć związanych z budowaniem "marki" Zbiornika Jeziorsko	Urząd Gminy i Miasta w Warcie	2014	2015	848 000,00	0,00	0,00	0,00	338 500,00	
1.1.1.3	Ochrona obszarów chronionych poprzez zmniejszenie źródeł niskiej emisji w Gminie i Mieście Warta - Realizacja pakietu klimatyczno-energetycznego do roku 2020 poprzez stworzenie planu gospodarki niskoemisyjnej obejmującej teren Gminy	Urząd Gminy i Miasta w Warcie	2014	2015	63 960,00	0,00	0,00	0,00	54 366,00	
1.1.1.4	Przeciwdziałanie wykluczeniu cyfrowemu - Internet dla mieszkańców Gminy i Miasta Warta - Poprawa dostępu obywateli do internetu	Urząd Gminy i Miasta w Warcie	2012	2015	1 765 393,04	0,00	0,00	0,00	502 608,21	
1.1.1.5	Przeciwdziałanie wykluczeniu cyfrowemu - Internet dla mieszkańców Gminy Warta - Poprawa dostępu obywateli do internetu	Urząd Gminy i Miasta w Warcie	2014	2015	692 820,00	0,00	0,00	0,00	261 671,73	

L.p.	Nazwa i cel	Jednostka odpowiedzialna lub koordynująca	Okres realizacji		Łączne nakłady finansowe	Limit 2015	Limit 2016	Limit 2017	Limit 2018	Limit zobowiązań
			od	do						
1.1.2	- wydatki majątkowe				1 383 617,22	610 901,39	0,00	0,00	0,00	610 901,39
1.1.2.1	JEZIORSKO- zajmuj na dłużej - WODA, KULTURA, NATURA - Organizacja przedsięwzięć związanych z budowaniem "marki" Zbiornika Jeziorsko	Urząd Gminy i Miasta w Warcie	2014	2015	10 000,00	0,00	0,00	0,00	0,00	0,00
1.1.2.2	Przeciwdziałanie wykluczeniu cyfrowemu - Internet dla mieszkańców Gminy i Miasta Warta - Poprawa dostępu obywateli do internetu	Urząd Gminy i Miasta w Warcie	2012	2015	52 915,83	0,00	0,00	0,00	0,00	0,00
1.1.2.3	Przeciwdziałanie wykluczeniu cyfrowemu - Internet dla mieszkańców Gminy Warta - Poprawa dostępu obywateli do internetu	Urząd Gminy i Miasta w Warcie	2014	2015	82 800,00	0,00	0,00	0,00	0,00	0,00
1.1.2.4	Rozbudowa sieci kanalizacji sanitarnej i deszczowej na terenie miasta Warta- Osiedle Promień - Poprawa warunków życia mieszkańców i ochrona zasobów wodnych	Urząd Gminy i Miasta w Warcie	2013	2015	1 237 901,39	610 901,39	0,00	0,00	0,00	610 901,39
1.2	Wydatki na programy, projekty lub zadania związane z umowami partnerstwa publiczno-prywatnego, z tego:				0,00	0,00	0,00	0,00	0,00	0,00
1.2.1	- wydatki bieżące				0,00	0,00	0,00	0,00	0,00	0,00
1.2.2	- wydatki majątkowe				0,00	0,00	0,00	0,00	0,00	0,00
1.3	Wydatki na programy, projekty lub zadania pozostałe (inne niż wymienione w pkt 1.1 i 1.2), z tego				3 239 847,09	679 977,67	1 251 300,00	391 500,00	0,00	2 322 777,67
1.3.1	- wydatki bieżące				0,00	0,00	0,00	0,00	0,00	0,00
1.3.2	- wydatki majątkowe				3 239 847,09	679 977,67	1 251 300,00	391 500,00	0,00	2 322 777,67
1.3.2.1	Budowa kompleksu sportowo-rekreacyjnego w Jakubicach - Polepszenie bazy sportowej	Urząd Gminy i Miasta w Warcie	2014	2015	480 480,00	330 480,00	0,00	0,00	0,00	330 480,00
1.3.2.2	Budowa punktu selektywnej zbiórki odpadów komunalnych w miejscowości Warta - utrzymaniu czystości i porządku na terenie gminy i miasta	Urząd Gminy i Miasta w Warcie	2014	2015	892 365,00	187 701,00	0,00	0,00	0,00	187 701,00

L.p.	Nazwa i cel	Jednostka odpowiedzialna lub koordynująca	Okres realizacji		Łączne nakłady finansowe	Limit 2015	Limit 2016	Limit 2017	Limit 2018	Limit zobowiązań
			od	do						
1.3.2.3	Dobudowa zaplecza socjalnego przy DL w Klorówku + dobudowa kuchni z zapleczem - Zaspokajanie zbiorowych potrzeb ludności	Urząd Gminy i Miasta w Warcie	2010	2015	70 202,09	7 796,67	0,00	0,00	0,00	7 796,67
1.3.2.4	Rozbudowa kanalizacji sanitarnej w mieście Warta - Poprawa warunków życia mieszkańców i ochrona zasobów wodnych	Urząd Gminy i Miasta w Warcie	2015	2016	712 800,00	70 000,00	642 800,00	0,00	0,00	712 800,00
1.3.2.5	Wodociąg grupowy dla wschodniej części gminy etap III - Lasek, Chorażka, Pierzchnia Góra, Glinno, część wsi Rossoszyca i Mogilno - Poprawa warunków bytowych mieszkańców	Urząd Gminy i Miasta w Warcie	2015	2017	1 084 000,00	84 000,00	608 500,00	391 500,00	0,00	1 084 000,00



**Załącznik Nr 3
Do Uchwały Nr VII/33/15
Rady Gminy i Miasta w Warcie
z dnia 17 marca 2015 roku**

I. Wieloletnia Prognoza Finansowa

W celu zachowania spójności z budżetem dokonuje się zmian w WPF i w przedsięwzięciach. W wykonaniu za rok 2014 wprowadzono wielkości wynikające ze sprawozdań za rok 2014.

Dochody bieżące i majątkowe na rok 2015

1. Dochody bieżące uległy zmianie i po dokonanych zmianach wynoszą 33.821.470,14 zł. Wazniejsze źródła dochodów bieżących po zmianach wynoszą:

- 1) Subwencje ogólne - 17.766.285,00 zł.
- 2) Dotacje i środki przeznaczone na cele bieżące - 5.987.838,94 zł.

2. Dochody majątkowe po dokonanych zmianach wynoszą 980.260,52 zł.

Na dochody majątkowe na rok 2015 składają się:

110.000,00 zł – dochody z tytułu sprzedaży mienia, nieruchomości położone w obrębie Ostrów Warcki, Mogilno, Ustków, Jeziorsko, Wola Zadąbrowska Stara Wieś.

5.265,46 zł -wpływy z tytułu przekształcenia prawa użytkowania wieczystego przysługującego osobom fizycznym w prawo własności.

742.767,00 zł - środki wynikające z zawartej umowy o dofinansowanie projektu "Rozbudowa sieci kanalizacji sanitarnej i deszczowej na terenie miasta Warta - Osiedle Promień. Płatność w wysokości 75% kosztów kwalifikowalnych po realizacji zadania.

112.621,00 zł - dotacja z NFOŚiGW w Warszawie na dofinansowanie zadania "Budowa punktu selektywnego zbierania odpadów komunalnych w miejscowości Warta zgodna z podpisaną umową. Dofinansowanie 60% kosztów kwalifikowalnych.

9.607,06 zł - refundacja wydatków poniesionych w 2013 roku na zadaniu "Podnoszenie jakości życia mieszkańców wsi Włyn poprzez remont i modernizację świetlicy wiejskiej" objętego PROW.

Wydatki bieżące i majątkowe

1. Wydatki bieżące uległy zmianie i po zmianach wynoszą 31.417.671,17 zł. Zmiany wynikają z decyzji o dotacjach celowych, ostatecznej kwoty subwencji i zaangażowania wolnych środków.

2. Wydatki majątkowe uległy zmianie. W wyniku wprowadzonych zmian wynoszą 3.727.681,75 zł. Są zgodne z załącznikiem Nr 4 do uchwały budżetowej. Obejmują inwestycje kontynuowane i noworozpoczynane planowane do realizacji w roku 2015.

Przychody i rozchody budżetu

1. Nie ulegają zmianie rozchody z tytułu spłat rat kapitałowych, które wynoszą 2.127.189,07 zł.

2. Przychody uległy zmianie i wynoszą 2.470.811,33 zł:

- 1) Wolne środki - 1.098.811,33 zł.
- 2) Planowany kredyt na spłatę wcześniej zaciągniętych zobowiązań - 1.372.000,00 zł.

Wynik budżetu

Ulega zmianie wynik budżetu, który jest deficytem w wysokości 343.622,26 zł i zostaje pokryty wolnymi środkami.

Przewidywane zadłużenie

Przewidywane zadłużenie na koniec grudnia 2015 roku wynosić będzie 8.440.618,65 zł.

Wieloletnia Prognoza Finansowa na lata 2016-2020

WPF na ten okres opracowano w oparciu o wskaźniki makroekonomiczne ogłoszone przez Ministerstwo Finansów na potrzeby wieloletnich prognoz finansowych jednostek samorządu terytorialnego. Wzięto także pod uwagę warunki ekonomiczno-gospodarcze gminy a także realia w działalności jednostek podległych gminy (oświata, kultura, MGOPS).

Dochody bieżące i majątkowe:

Wyszczególnienie	2016	2017	2018	2019	2020
Dochody bieżące	33.625.847,34	33.802.105,81	34.221.700	34.524.717	34.931.164
Dochody majątkowe	100.000	80.000	80.000	60.000	60.000

Dochody bieżące

Na główne źródła dochodów bieżących w latach 2016-2020 składać się będą subwencje, dotacje, podatki i opłaty lokalne, udziały w podatkach PIT. Analiza danych historycznych wskazuje realny wzrost wpływów z podatków. Dynamika wzrostu wynosi 100,3%, 100,5%, 101,2%, 100,9% i 101,2%.

Dochody majątkowe

Są to planowane wpływy ze sprzedaży mienia komunalnego (grunty i lokale) będącego w zasobach gminy, przygotowanych do sprzedaży.

Rok 2016 – 100.000

Rok 2017 – 80.000

Rok 2018 – 80.000

Rok 2019 – 60.000

Rok 2020 – 60.000

Od roku 2016 i w kolejnych latach prognozy nie ujęto środków z tytułu „dotacji i środków przeznaczonych na inwestycje”, które potencjalnie mogą być pozyskane w ramach kolejnego okresu programowania UE 2015-2020,

Wydatki bieżące

Wyszczególnienie	2016	2017	2018	2019	2020
Wydatki bieżące	30.142.766,35	30.901.127,31	31.495.486	31.827.585	32.194.484,84
w tym: na obsługę długu	318.700	218.500	134.000	64.500	34.000

Na główne grupy wydatków bieżących składają się: świadczenia na rzecz osób fizycznych, dotacje, wydatki związane z realizacją zadań statutowych oraz wydatki na wynagrodzenia wraz z pochodnymi. Wydatki dotyczące wynagrodzeń wraz z pochodnymi w kolejnych latach zaplanowano na poziomie 97,56%, 102,7%, 102,0%, 101,2% i 101,3% w stosunku do roku poprzedzającego. Rok 2016 zakłada mniejszy wskaźnik wzrostu wynagrodzeń w stosunku do roku

2015, ponieważ nie zawiera odpraw emerytalnych i nagród jubileuszowych.

W grupie wydatków związanych z funkcjonowaniem organów JST wykazano dane z rozdziałów 75022 Rady gmin, 75023 Urzędy gmin. Do kalkulacji wydatków związanych z funkcjonowaniem organów JST w latach 2016-2020 założono dynamikę wzrostu 91,78%, 101,1%, 100,6%, 101,2%, 101,2%. Przy szacowaniu wydatków bieżących przyjęto, iż od roku 2017 prognozy będą wzrastać w stosunku do roku poprzedniego średnio o 102,5%, 101,9%, 101,1%, 101,1%.

W wydatkach na obsługę długu uwzględniono wysokość odsetek od zaciągniętych już zobowiązań i z planowanego do zaciągnięcia kredytu.

Wydatki majątkowe

Wyszczególnienie	2016	2017	2018	2019	2020
Wydatki majątkowe	1.251.300	391.500	781.166	1.673.500	2.386.000

Przy prognozowaniu wydatków majątkowych w latach obowiązywania WPF uwzględniono przedsięwzięcia, które są wykazane w załączniku przedsięwzięć. Wydatki majątkowe będą realizowane w miarę posiadanych środków, możliwości kredytowych i przede wszystkim możliwych do pozyskania środków zewnętrznych na realizowane inwestycje.

Ponadto w latach 2016-2020 ujęto inwestycje, których okres realizacji nie przekroczy jednego roku w związku z czym nie zostały one zawarte w załączniku dotyczącym przedsięwzięć. Priorytetem zadań inwestycyjnych będzie drogownictwo i turystyka. Zauważa się niewielkie środki na ten cel. W przypadku realizacji większych inwestycji należy je etapować i zastanowić się nad uruchomieniem innych instrumentów finansowych (obligacje), jak również wykorzystać możliwości z pozyskania środków z UE.

Przychody i rozchody budżetu w latach 2016-2020:

Opracowując rozchody budżetu na lata 2016-2020 wzięto pod uwagę zawarte umowy pożyczek, kredytów, obligacji komunalnych, harmonogramy spłat rat kapitałowych i odsetek, wykup obligacji, uwzględniono również spłaty z nowego kredytu.

Przychodów w latach 2016-2020 nie planuje się.

Rozchody w poszczególnych latach przedstawiają się następująco:

Rok 2016 – 2.331.780,99

Rok 2017 – 2.589.478,50

Rok 2018 – 2.025.048,00

Rok 2019 – 1.083.632,00

Rok 2020 – 410.679,16

Wynik budżetu

Wynik budżetu to różnica między dochodami a wydatkami budżetu, która stanowi odpowiednio nadwyżkę budżetu lub deficyt budżetu (art. 217 ust. 1 ufp). Wynik budżetu w latach 2016-2020 to nadwyżka budżetowa.

Wynik z działalności operacyjnej (bieżącej) jest pozycją bardzo istotną na skutek zapisu w art. 242 Ustawy – organ stanowiący nie może uchwalić budżetu, w którym wydatki bieżące są wyższe od dochodów bieżących powiększonych o nadwyżkę z lat ubiegłych i wolne środki. Należy podkreślić, iż zgodnie z prognozą w całym badanym okresie nie ma zagrożenia naruszenia powyższego zapisu.

Nadwyżka operacyjna planowana w latach 2016-2020

Wyszczególnienie	2016	2017	2018	2019	2020
Nadwyżka	3.483.080,99	2.900.978,50	2.726.214	2.697.132	2.736.679,16

Nadwyżka operacyjna liczona jest jako różnica między dochodami bieżącymi a wydatkami bieżącymi.

Nadwyżka budżetowa planowana w latach 2016-2020

Wyszczególnienie	2016	2017	2018	2019	2020
Nadwyżka	2.331.780,99	2.589.478,50	2.025.048	1.083.632	410.679,16

W latach 2015-2020 wystąpi nadwyżka budżetowa. Planuje się ją przeznaczyć na spłatę rat wcześniej zaciągniętych kredytów, pożyczek oraz wykup obligacji komunalnych.

Kwota długu jednostki

W poszczególnych latach przedstawia się następująco:

Rok 2016 – 6.108.837,66

Rok 2017 – 3.519.359,16

Rok 2018 – 1.494.311,16

Rok 2019 – 410.679,16

II. Przedsięwzięcia

Dokonuje się zmian w następujących przedsięwzięciach:

1. "Bajkowe przedszkole" - zadanie finansowane w 100% z Programu Operacyjnego Kapitał Ludzki w działaniu 9.1. Wyrównanie szans edukacyjnych świadczonych w systemie oświaty.

Lata realizacji 2014-2015.

Całkowity koszt realizacji projektu nie ulega zmianie i wynosi 189.760,00 zł. Zmianie ulega limit wydatków roku 2015, który po zmianach wynosi 104.612,29 zł.

2. "Wodociąg grupowy dla wschodniej części gminy etap III - Lasek, Chorążka, Pierzchnia Góra, Glinno, część wsi Rossoszyca i Mogilno" - Poprawa warunków bytowych mieszkańców.

Lata realizacji 2015-2017.

Ulega zmianie całkowity koszt realizacji zadania, który po zmianach wynosi 1.084.000,00 zł.

Zmianie ulega limit wydatków, który po zmianach wynosi:

w roku 2015 - 84.000,00 zł

w roku 2016 - 608.500,00 zł

w roku 2017 - 391.500,00 zł

3. Wprowadza się nowe przedsięwzięcie "Rozbudowa kanalizacji sanitarnej w mieście Warta" - Poprawa warunków życia mieszkańców i ochrona zasobów wodnych.

Lata realizacji 2015-2016.

Łączne nakłady finansowe 712.800,00 zł.

Limit wydatków roku 2015 - 70.000,00

roku 2016 - 642.800,00

Pozostałe przedsięwzięcia nie ulegają zmianie.

**1.1 Wydatki na programy, projekty lub zadania związane z programami realizowanymi z udziałem środków, o których mowa w art. 5 ust. 1 pkt 2 i 3 ustawy z dnia 27 sierpnia 2009 r. o finansach publicznych (Dz. U. Nr 157, poz. 1240, z późn.zm.), z tego:
- wydatki bieżące**

1) „Przeciwdziałanie wykluczeniu cyfrowemu – Internet dla mieszkańców Gminy i Miasta Warta” finansowanego w 100% kosztów kwalifikowalnych z Programu Operacyjnego Innowacyjna Gospodarka 2007-2013, którego celem jest poprawa dostępu obywateli do internetu. Zadanie kontynuowane w latach 2012-2015. Całkowity koszt projektu 1.818.308,87 zł.

Łączne nakłady finansowe na przedsięwzięcia bieżące to kwota 1.765.393,04 zł.

W roku 2015 ustala się limit w kwocie 502.608,21 zł (środki UE - 427.216,99 zł, budżet państwa - 75.391,22 zł).

2) „Przeciwdziałanie wykluczeniu cyfrowemu – Internet dla mieszkańców Gminy Warta” finansowanego w 100% kosztów kwalifikowalnych z Programu Operacyjnego Innowacyjna Gospodarka 2007-2013, którego celem jest poprawa dostępu obywateli do internetu. Lata realizacji 2014-2015. Całkowity koszt realizacji Projektu wynosi 775.620,00 zł.

Łączne nakłady finansowe na przedsięwzięcia bieżące to kwota 692.820,00 zł.

Limit wydatków roku 2015 - 261.671,73 zł (środki UE - 222.420,97 zł, budżet państwa - 39.250,76 zł).

3) "JEZIORSKO - zacumuj na dłużej - WODA, KULTURA, NATURA" finansowanego w ramach II OSI Priorytetowej Gospodarka, innowacyjność, przedsiębiorczość Regionalnego Programu Operacyjnego Województwa Łódzkiego na lata 2007-2013, finansowanego w wysokości 85% kosztów kwalifikowalnych z UE i 15% środki własne budżetu, którego celem jest organizacja przedsięwzięć związanych z budowaniem "marki" Zbiornika Jeziorsko.

Lata realizacji 2014-2015.

Całkowity koszt realizacji Projektu wynosi 858.000,00 zł.

Łączne nakłady finansowe na przedsięwzięcia bieżące to kwota 848.000,00 zł.

Limit wydatków roku 2015 - 338.500,00 zł (środki UE - 287.725,00 zł, środki własne - 50.775,00 zł)

4) "Ochrona obszarów chronionych poprzez zmniejszenie źródeł niskiej emisji w Gminie i Mieście Warta" - w ramach działania 9.3. Termomodernizacja obiektów użyteczności publicznej, priorytetu IX Infrastruktura energetyczna przyjazna środowisku i efektywność energetyczna, Programu Operacyjnego Infrastruktura i Środowisko 2007-2013 finansowanego w wysokości 85% kosztów kwalifikowalnych z UE i 15% środki własne budżetu.

Lata realizacji 2014-2015.

Całkowity koszt realizacji Projektu wynosi 63.960,00 zł.

Limit wydatków roku 2015 - 54.366,00 zł (środki UE na wydatki 2015 r. i zwrot za rok 2014).

- wydatki majątkowe

Nazwa przedsięwzięcia	Lata realizacji	Łączne nakłady finansowe	2015
Przeciwdziałanie wykluczeniu cyfrowemu - Internet dla mieszkańców Gminy i Miasta Warta - Poprawa dostępu obywateli do internetu	2012-2015	52.915,83	0,00
Przeciwdziałanie wykluczeniu cyfrowemu - Internet dla mieszkańców Gminy Warta - Poprawa dostępu obywateli do internetu	2014-2015	82.800,00	0,00
JEZIORSKO - zacumuj na dłużej - WODA, KULTURA, NATURA - Organizacja przedsięwzięć związanych z budowaniem "marki" Zbiornika Jeziorsko	2014-2015	10.000,00	0,00

1) Nakłady na przedsięwzięcia majątkowe w kwocie 145.715,83 zł poniesione w latach wcześniejszych na projektach ujętych w tabeli.

2) "Rozbudowa sieci kanalizacji sanitarnej i deszczowej na terenie miasta Warta - Osiedle Promień" w działaniu Podstawowe usługi dla gospodarki i ludności wiejskiej objętego PROW na lata 2007-2013, Dofinansowanie w wysokości 75% kosztów kwalifikowalnych i 25% środków własnych.

Lata realizacji 2013-2015.

Całkowity koszt realizacji Projektu wynosi 1.237.901,39 zł.

Limit wydatków roku 2015 - 610.901,39 zł (środki UE - 372.500,85 zł, środki własne - 238.400,54 zł).

1.3 Wydatki na programy, projekty lub zadania pozostałe (inne niż wymienione w pkt 1.1 i 1.2)

Wszystkie przedsięwzięcia, o których mowa w WPF znajdują odzwierciedlenie w Planie Rozwoju Lokalnego Gminy i Miasta Warta.

Wykaz przedsięwzięć majątkowych i ich realizację w poszczególnych latach przedstawia poniższa tabela

Nazwa przedsięwzięcia	Lata realizacji	Łączne nakłady finansowe	2015	2016	2017
Budowa kompleksu sportowo-rekreacyjnego w Jakubicach - Polepszenie bazy sportowej	2014-2015	480.480,00	330.480,00	0,00	0,00
Budowa punktu selektywnej zbiórki odpadów komunalnych w miejscowości Warta - utrzymaniu czystości i porządku na terenie gminy i miasta	2014-2015	892.365,00	187.701,00	0,00	0,00
Dobudowa zaplecza socjalnego przy DL w Kłonówku + dobudowa kuchni z zapleczem- Zaspokajanie zbiorowych potrzeb ludności	2010-2015	70.202,09	7.796,67	0,00	0,00



UCHWAŁA NR VII/34/15
RADY GMINY I MIASTA W WARCIE
z dnia 17 marca 2015r.

w sprawie: przyjęcia planów pracy Komisji stałych Rady Gminy i Miasta w Warcie
na 2015 rok

Na podstawie art. 18 ust. 1 ustawy z dnia 8 marca 1990 roku o samorządzie gminnym (tj. Dz.U. z 2013r, poz. 594, poz. 645, poz. 1318, z 2014r. poz. 379, poz. 1072) oraz § 53 ust. 1 Regulaminu Rady Gminy i Miasta Warta stanowiącego załącznik Nr 6 do Statutu Gminy i Miasta Warta przyjętego uchwałą własną Nr V/28/03 z dnia 22 stycznia 2003r. ze zm. Rada Gminy i Miasta w Warcie uchwała, co następuje:

§1. Przyjmuje się plany pracy następujących Komisji stałych Rady Gminy i Miasta w Warcie na 2015 rok:

1. Gospodarki Komunalnej, Rolnictwa i Ochrony Środowiska zgodnie z załącznikiem Nr 1 do uchwały.
2. Oświaty, Kultury, Zdrowia, Pomocy Społecznej i Budżetu zgodnie z załącznikiem nr 2 do uchwały.
3. Rewizyjnej zgodnie z załącznikiem nr 3 do uchwały.

§ 2. Wykonanie uchwały powierza się Przewodniczącemu Rady Gminy i Miasta w Warcie.

§ 3. Uchwała wchodzi w życie z dniem podjęcia.

Przewodniczący Rady

Grzegorz Kopacki

Załącznik Nr 1
do uchwały Nr VII/34/15
Rady Gminy i Miasta w Warcie
z dnia 17.03.2015r.

PLAN PRACY
Komisji Gospodarki Komunalnej, Rolnictwa i Ochrony Środowiska
Rady Gminy i Miasta w Warcie
na 2015 rok

Lp.	Termin posiedzenia	Tematyka posiedzenia
1	I kwartał	1. Opiniowanie projektów uchwał wnoszonych pod obrady sesji Rady Gminy i Miasta Warta. 2. Rozpatrzenie sprawozdania z wysokości średnich wynagrodzeń nauczycieli na poszcz. Stopniach awansu zawodowego w szkołach prowadzonych przez GiM Warta. 3. Analiza informacji o stanie bezpieczeństwa i porządku na terenie działania Komisariatu Policji w Warcie za 2014 rok.
2	II kwartał	1. Opiniowanie projektów uchwał wnoszonych pod obrady sesji Rady Gminy i Miasta Warta. 2. Rozpatrzenie sprawozdania z realizacji budżetu Gminy i Miasta Warta za 2014 rok. 3. Rozpatrzenie sprawozdań z działalności gminnych jednostek organizacyjnych.
3	III kwartał	1. Opiniowanie projektów uchwał wnoszonych pod obrady sesji Rady Gminy i Miasta Warta. 2. Rozpatrzenie sprawozdania z wykonania budżetu Gminy i Miasta Warta za I półrocze 2015 roku.
4	IV kwartał	1. Opiniowanie projektów uchwał wnoszonych pod obrady sesji Rady Gminy i Miasta Warta, w tym projektów uchwał dotyczących podatków i opłat na rok następny. 2. Opracowanie planu pracy Komisji na 2016r.



Główny Urząd Miejski w Warcie

Załącznik Nr 2
do uchwały Nr VII/34/15
Rady Gminy i Miasta w Warcie
z dnia 17.03.2015r.

PLAN PRACY
Komisji Oświaty, Kultury, Zdrowia, Pomocy Społecznej i Budżetu
Rady Gminy i Miasta w Warcie
na 2015 rok

Lp.	Termin posiedzenia	Tematyka posiedzenia
1	I kwartał	<ol style="list-style-type: none">1. Opiniowanie projektów uchwał wnoszonych pod obrady sesji Rady Gminy i Miasta Warta.2. Rozpatrzenie sprawozdania z wysokości średnich wynagrodzeń nauczycieli na poszcz. Stopniach awansu zawodowego w szkołach prowadzonych przez GiM Warta.3. Analiza informacji o stanie bezpieczeństwa i porządku na terenie działania Komisariatu Policji w Warcie za 2014 rok.
2	II kwartał	<ol style="list-style-type: none">1. Opiniowanie projektów uchwał wnoszonych pod obrady sesji Rady Gminy i Miasta Warta.2. Rozpatrzenie sprawozdania z realizacji budżetu Gminy i Miasta Warta za 2014 rok.3. Rozpatrzenie sprawozdań z działalności gminnych jednostek organizacyjnych.4. Podsumowanie osiągnięć sportowych uczniów szkół z terenu gminy Warta.5. Ocena realizacji wniosków inwestycyjnych złożonych w celu pozyskania środków pozabudżetowych oraz inwestycji gminnych bieżących.6. Omówienie priorytetowych zadań inwestycyjnych na lata 2015-2018.
3	III kwartał	<ol style="list-style-type: none">1. Opiniowanie projektów uchwał wnoszonych pod obrady sesji Rady Gminy i Miasta Warta.2. Rozpatrzenie sprawozdania z wykonania budżetu Gminy i Miasta

		<p>Warta za I półrocze 2015 roku.</p> <p>3. Wyjazdowe posiedzenie dotyczące utrzymania porządku i czystości na terenie gminy oraz stanu dróg gminnych.</p> <p>4. Ocena stanu placówek oświatowych przed rozpoczęciem roku szkolnego 2015/2016 (wyjazdowa).</p>
4	IV kwartał	<p>1. Opiniowanie projektów uchwał wnoszonych pod obrady sesji Rady Gminy i Miasta Warta, w tym projektów uchwał dotyczących podatków i opłat na rok następny.</p> <p>2. Analiza wniosków składanych przez Radnych i Rady sołeckie do projektu budżetu na 2016r.</p> <p>3. Opracowanie planu pracy Komisji na 2016r.</p>



Załącznik Nr 3
do uchwały Nr VII/34/15
Rady Gminy i Miasta w Warcie
z dnia 17.03.2015r.

PLAN PRACY
Komisji Rewizyjnej Rady Gminy i Miasta w Warcie
na 2015 rok

Lp.	Termin posiedzenia	Tematyka posiedzenia
1	I kwartał	1. Opiniowanie projektów uchwał wnoszonych pod obrady sesji Rady Gminy i Miasta Warta. 2. Rozpatrzenie sprawozdania z wysokości średnich wynagrodzeń nauczycieli na poszcz. Stopniach awansu zawodowego w szkołach prowadzonych przez GiM Warta.
2	II kwartał	1. Opiniowanie projektów uchwał wnoszonych pod obrady sesji Rady Gminy i Miasta Warta. 2. Rozpatrzenie sprawozdania z realizacji budżetu Gminy i Miasta Warta za 2014 rok. 3. Opracowanie opinii nt. realizacji budżetu za 2014 rok oraz przygotowanie wniosku do Regionalnej Izby Obrachunkowej dotyczącego oceny działalności burmistrza. 5. Rozpatrzenie sprawozdań z działalności gminnych jednostek organizacyjnych.
3	III kwartał	1. Opiniowanie projektów uchwał wnoszonych pod obrady sesji Rady Gminy i Miasta Warta. 2. Rozpatrzenie sprawozdania z wykonania budżetu Gminy i Miasta Warta za I półrocze 2015 roku.
4	IV kwartał	1. Opiniowanie projektów uchwał wnoszonych pod obrady sesji Rady Gminy i Miasta Warta, w tym projektów uchwał dotyczących podatków i opłat na rok następny. 2. Opracowanie planu pracy Komisji na 2016r.



UCHWAŁA NR VII/35/15
RADY GMINY I MIASTA W WARCIE
Z dnia 17 marca 2015r.

w sprawie: przyjęcia planu pracy Rady Gminy i Miasta w Warcie na 2015 rok

Na podstawie art. 18 ust. 1 ustawy z dnia 8 marca 1990 roku o samorządzie gminnym (tj. Dz.U. z 2013r, poz. 594, poz. 645, poz. 1318, z 2014r. poz. 379, poz. 1072) oraz § 3 ust. 1 i 2 Regulaminu Rady Gminy i Miasta Warta stanowiącego załącznik Nr 6 do Statutu Gminy i Miasta Warta przyjętego uchwałą własną Nr V/28/03 z dnia 22 stycznia 2003r. ze zm. Rada Gminy i Miasta w Warcie uchwała, co następuje:

§ 1. Przyjmuje się plan Rady Gminy i Miasta w Warcie na 2015 rok zgodnie z załącznikiem Nr 1 do uchwały.

§ 2. Wykonanie uchwały powierza się Przewodniczącemu Rady Gminy i Miasta w Warcie.

§ 3. Uchwała wchodzi w życie z dniem podjęcia.

Przewodniczący Rady
Grzegorz Kopacki

Załącznik Nr 1
do uchwały Nr VII/35/15
Rady Gminy i Miasta w Warcie
z dnia 17.03.2015r.

PLAN PRACY
Rady Gminy i Miasta w Warcie
na 2015 rok

Lp.	Termin posiedzenia	Tematyka posiedzenia
1	I kwartał	<ol style="list-style-type: none">1. Podejmowanie uchwał wnoszonych pod obrady sesji Rady Gminy i Miasta Warta.2. Przyjęcie planów pracy komisji stałych Rady Gminy i Miasta w Warcie na 2015rok.3. Przyjęcie planu pracy Rady Gminy i Miasta w Warcie na 2015 rok.4. Przyjęcie programu opieki nad zwierzętami bezdomnymi oraz zapobiegania bezdomności zwierząt w Gminie i Mieście Warta.5. Analiza sprawozdania z wysokości średnich wynagrodzeń nauczycieli na poszczególnych stopniach awansu zawodowego w szkołach prowadzonych przez Gminę i Miasto Warta.6. Analiza informacji o stanie bezpieczeństwa i porządku na terenie działania Komisariatu Policji w Warcie za 2014 rok.
2	II kwartał	<ol style="list-style-type: none">1. Podejmowanie uchwał wnoszonych pod obrady sesji Rady Gminy i Miasta Warta.2. Analiza sprawozdań z działalności za 2014r. następujących jednostek organizacyjnych: ZGKiM w Warcie, MGOPS w Warcie oraz ZWIK w Warcie.3. Analiza sprawozdania z działalności WCK w Warcie za rok 2014 – podjęcie uchwały w sprawie zatwierdzenia sprawozdania z wykonania budżetu WCK za 2014r.

		<p>4. Analiza sprawozdania finansowego za 2014 rok oraz sprawozdania z wykonania budżetu Gminy i Miasta Warta za 2014 rok.</p> <p>5. Podjęcie uchwały w sprawie udzielenia bądź nie udzielenia absolutorium Burmistrzowi Gminy i Miasta Warta.</p> <p>6. Ustalenie taryfy opłat za zbiorcze zaopatrzenie w wodę i zbiorowe odprowadzanie ścieków oraz ustalenie dopłaty do taryfowych grup odbiorców usług w zakresie odprowadzania ścieków.</p> <p>7. Wyjazdowe posiedzenie dotyczące utrzymania porządku i czystości na terenie gminy oraz stanu dróg gminnych.</p>
3	III kwartał	<p>1. Podejmowanie uchwał wnoszonych pod obrady sesji Rady Gminy i Miasta Warta.</p> <p>2. Informacja o przebiegu wykonania budżetu, z wykonania Wieloletniej Prognozy Finansowej Gminy i Miasta Warta, z wykonania planów finansowych gminnych instytucji kultury za I półrocze 2015r.</p>
4	IV kwartał	<p>1. Podejmowanie uchwał wnoszonych pod obrady sesji Rady Gminy i Miasta Warta.</p> <p>2. Analiza propozycji stawek podatków i opłat lokalnych na 2016 rok.</p> <p>3. Podjęcie uchwały w sprawie wykazu wydatków budżetu Gminy i Miasta Warta, które w roku 2015 nie wygasają z upływem roku budżetowego.</p> <p>4. Podjęcie uchwały w sprawie przyjęcia programu współpracy Gminy i Miasta Warta z organizacjami pozarządowymi oraz podmiotami, o których mowa w art. 3 ust. 3 ustawy o działalności pożytku publicznego i o wolontariacie na 2016r.</p> <p>5. Podjęcie uchwały w sprawie przyjęcia Gminno – Miejskiego Programu Profilaktyki i Rozwiązywania Problemów Alkoholowych na 2016r.</p> <p>6. Informacja o analizie oświadczeń majątkowych za 2014 rok składanych Przewodniczącemu Rady oraz informacja o analizie oświadczeń majątkowych za 2014 rok składanych Burmistrzowi Gminy.</p> <p>7. Analiza informacji o stanie realizacji zadań oświatowych Gminy i Miasta Warta w roku szkolnym 2014/2015.</p> <p>8. Uchwalenie Wieloletniej Prognozy Finansowej Gminy i Miasta</p>

	<p>Warta na rok 2016 i lata następne.</p> <p>9. Uchwalenie budżetu Gminy i Miasta Warta na 2016r.</p> <p>10. Uchwalenie planu pracy Rady Gminy i Miasta w Warcie na 2016r.</p> <p>11. Uchwalenie planów pracy komisji stałych Rady Gminy i Miasta w Warcie na 2016r.</p>
--	--

Cały rok:

1. Sprawy bieżące wynikające z pracy organów gminy.
2. W miarę potrzeb włączenie tematyki wynikającej z wniosków Radnych i Burmistrza Gminy i Miasta Warta.

PREZESORZ KOPACKI
Główny Kłopot

UCHWAŁA Nr VII/36/15
RADY GMINY I MIASTA W WARCIE
z dnia 17 marca 2015r.

w sprawie: rozpatrzenia skargi na Kierownika Miejsko-Gminnego Ośrodka Pomocy Społecznej w Warcie

Na podstawie art.18 ust. 2, pkt. 15 ustawy z dnia 8 marca 1990 roku o samorządzie gminnym (tj. Dz. U. z 2013 r. poz. 594, poz. 645, poz. 1318, z 2014r. poz. 379, poz. 1072), art. 229 pkt 3 ustawy z dnia 14 czerwca 1960 roku Kodeks postępowania administracyjnego (tj. Dz.U. z 2013, poz. 267) po rozpatrzeniu złożonej skargi na Kierownika Miejsko-Gminnego Ośrodka Pomocy Społecznej w Warcie Rada Gminy i Miasta w Warcie uchwała, co następuje:

§ 1. Uznaje się zarzuty podniesione w skardze dotyczącej Kierownika Miejsko-Gminnego Ośrodka Pomocy Społecznej w Warcie za nieuzasadnione.

Uzasadnienie:

W dniu 29.01.2015r. mieszkaniec Warty złożył skargę na organ Pomocy Społecznej w Warcie. W swoim uzasadnieniu wyjaśnił, że w styczniu br. dwóch braci mieszkających w Warcie zwrócili się do Miejsko Gminnego Ośrodka Pomocy Społecznej w Warcie o przydział opału. Skarżący twierdzi, że pod wnioskiem w imieniu braci podpisał się jeden z nich. Skarżący zarzuca w skardze, że jeden z pracowników MGOPS podsunął do podpisania oświadczenie, z którego wynika że jeden z braci dostanie ½ świadczenia socjalnego. Skarżący uznał, że takie działanie ma w istocie przesłankę podstępności i niszczenia biednych ludzi.

Następnie w dniu 30.01.2015r. pismem nr Or.1510.1.2015 wystąpiono do skarżącego z prośbą o dostarczenie pełnomocnictwa udzielonego przez w/w braci. Pełnomocnictwo w sprawie nie zostało przedstawione, jednakże skarżący złożył wyjaśnienie, że występuje w imieniu wszystkich korzystających z pomocy społecznej. W ustawowym terminie w dniu 06.02.br. skarga została przekazana Przewodniczącemu Rady Gminy i Miasta w Warcie, z kolei on przekazał ją w dniu 12.02.br. Kierownikowi Miejsko Gminnego Ośrodka Pomocy Społecznej w Warcie w celu złożenia stosownych wyjaśnień.


Ze złożonych wyjaśnień Kierownika MGOPS w Warcie wynika, że bracia zamieszkujący w Warcie z tytułu orzeczonej niepełnosprawności otrzymują zasiłki stałe z Ośrodka. W/w

pobierają także zasiłek pielęgnacyjny oraz korzystają z dodatku mieszkaniowego. W związku z powyższym Panowie łącznie mają do dyspozycji kwotę ok. 900 zł miesięcznie, przy czym nie ponoszą znaczących dla budżetu domowego kosztów utrzymania. Kierownik stwierdził, że posiadane środki finansowe powinny zaspokoić podstawowe potrzeby świadczeniobiorców, w tym również zakup opału. Tym bardziej, że tutejszy ośrodek wspomógł braci dodatkowo zakupując 500 kg opału w obecnym sezonie grzewczym. Ponadto bracia korzystają z artykułów żywnościowych wydawanych z Rezerw Banku Żywności, uczęszczają do Klasztoru Sióstr Bernardynek w Warcie po obiady. Kierownik MGOPS stwierdził, że w/w są osobami mało zaradnymi, mającymi problem z nadużyciem alkoholu. Dlatego też stwierdzono marnotrawienie przez braci przyznanych świadczeń oraz celowe ich przeznaczanie na alkohol, działając w ten sposób ze szkodą dla samych siebie. Ponadto Kierownik Ośrodka wyjaśnił, że pomoc finansowa realizowana jest przez MGOPS w Warcie głównie w gotówce, jednak w niektórych sytuacjach, gdzie zachodzi obawa o marnotrawienie środków przyznanych w ramach pomocy społecznej Ośrodek Pomocy Społecznej ma możliwość zamiany formy realizacji świadczenia na niepieniężną. Z wyjaśnień Kierownika wynika, że taką możliwość zastosowano w przypadku w/w braci w ten sposób, że w miesiącu lutym 2015r. nastąpiła zmiana w realizacji świadczeń z pomocy społecznej, a mianowicie z zasiłków stałych po równo dokonano przelewu za zakupione 300 kg opału, pozostała część kwoty została wypłacona na wskazane rachunki bankowe świadczeniobiorców.

Złożone wyjaśnienia przez Kierownika Miejsko-Gminnego Ośrodka Pomocy Społecznej w Warcie w przedmiocie skargi uznaje się za wystarczające i brak jest jakichkolwiek podstaw do stwierdzenia nieodpowiedniego funkcjonowania Ośrodka. Ponadto wnoszący skargę nie przedstawił żadnych dowodów potwierdzających zaistniałe zdarzenie.

§ 2. Wykonanie uchwały powierza się Burmistrzowi Gminy i Miasta Warta.

§ 3. Uchwała wchodzi w życie z dniem podjęcia.

Przewodniczący Rady

Grzegorz Kopacki

UCHWAŁA NR VII/37/15
RADY GMINY I MIASTA W WARCIE
z dnia 17 marca 2015r.

zmieniająca uchwałę nr XXIII/113/12 z dnia 29 czerwca 2012 roku w sprawie ustalenia stałych obwodów głosowania

Na podstawie art. 13a § 1-3 ustawy z dnia 5 stycznia 2011 r. – Kodeks wyborczy (Dz. U. Nr 21, poz. 112, Nr 26, poz. 134, Nr 102, poz. 588, Nr 134, poz. 777, Nr 147, poz. 881, Nr 149, poz. 889, Nr 171, poz. 1016, Nr 217, poz. 1281, Nr 94, poz. 550, z 2012 r. poz. 849, poz. 951, poz. 1529, z 2014 r. poz. 179, poz. 180, poz. 1072), Rada Gminy i Miasta Warta uchwała, co następuje:

§ 1

W załączniku do uchwały w pozycji „Siedziba obwodowej komisji wyborczej (adres)” zmienia się siedzibę obwodowej komisji wyborczej nr 3 z adresu Dom Ludowy w Małkowie na Strażnica OSP Bartochowie – Bartochów nr 33

§ 2

Powyższą zmianę wprowadza się na czas wyborów Prezydenta Rzeczypospolitej Polskiej zarządzonych na dzień 10 maja 2015 r.

§ 3

Zobowiązuje się Burmistrza Gminy i Miasta Warta do:

1. Powiadomienia wyborców o zmianie siedziby obwodowej komisji wyborczej nr 3 poprzez informację na stronie internetowej urzędu
2. Powiadomienia wyborców o zmianie siedziby obwodowej komisji wyborczej nr 3 poprzez informację w postaci kurend rozesłanych w sołectwach Bartochów, Duszniki, Małków.

§ 4

Wykonanie uchwały powierza się Burmistrzowi Gminy i Miasta Warta.

§ 5

Po jednym egzemplarzu uchwały przekazuje się Wojewodzie Łódzkiemu oraz Komisarzowi Wyborczemu w Sieradzu.

§ 6

Uchwała wchodzi w życie z dniem podjęcia i podlega ogłoszeniu w Dzienniku Urzędowym Województwa Łódzkiego oraz w Biuletynie Informacji Publicznej Urzędu.

Przewodniczący Rady
Grzegorz Kopacki



UCHWAŁA NR VII/38/15
RADY GMINY I MIASTA W WARCIE
z dnia 17 marca 2015r.

w sprawie: przystąpienia do sporządzenia zmiany miejscowego planu zagospodarowania przestrzennego dla obszaru części sołectwa: Bartochów, Małków i Duszniki

Na podstawie art. 7 ust. 1 i art. 18 ust. 2 pkt 5 ustawy z dnia 8 marca 1990 r. o samorządzie gminnym (tekst jednolity: Dz. U. z 2013 r. poz. 594 i poz. 1318 oraz z 2014 r. poz. 376) oraz art. 15 ust. 2., art. 20 ust. 1 i art. 27 ustawy z dnia 27 marca 2003 r. o planowaniu i zagospodarowaniu przestrzennym (Dz. U. z 2012 r. poz. 647, poz. 951 i poz. 1445, z 2013 r. poz. 21, poz. 405. poz. 1238 i poz. 1446 oraz z 2014 r. poz. 768 i poz. 379), Rada Gminy i Miasta w Warcie uchwała, co następuje:

§ 1. 1. Przystępuje się do sporządzania zmiany miejscowego planu zagospodarowania przestrzennego dla obszaru części sołectw: Bartochów, Małków i Duszniki.

2. Granice terenów objętych zmianą planu są przedstawione na załączniku graficznym stanowiącym integralną część niniejszej uchwały.

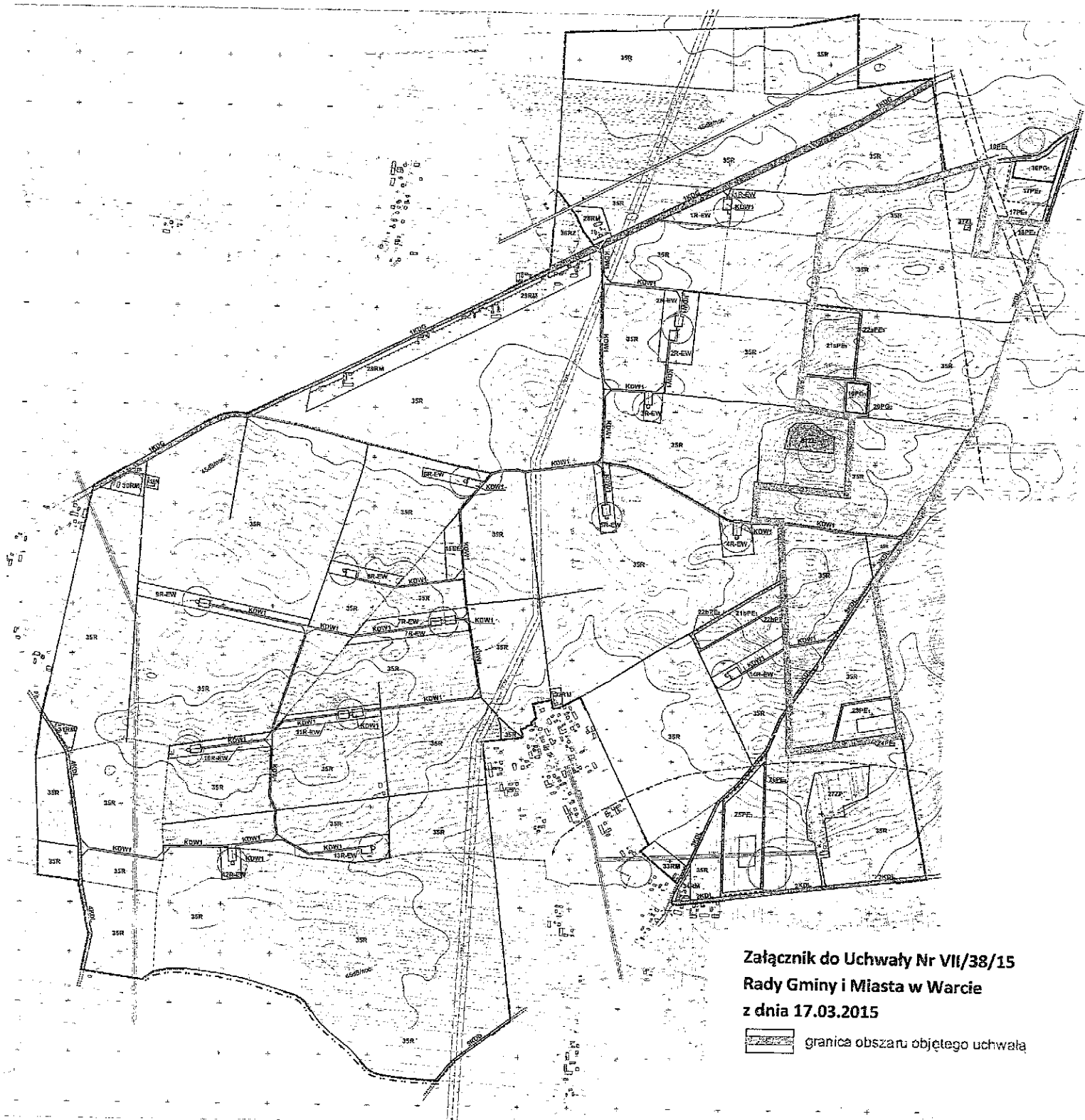
§ 2. Wykonanie uchwały powierza się Burmistrzowi Gminy i Miasta Warta.

§ 3. Uchwała podlega ogłoszeniu na tablicy ogłoszeń w Urzędzie Gminy i Miasta w Warcie oraz na stronie internetowej gminy


§ 4. Uchwała wchodzi w życie z dniem podjęcia.

Przewodniczący Rady


Grzegorz Kopacki



Załącznik do Uchwały Nr VII/38/15
Rady Gminy i Miasta w Warcie
z dnia 17.03.2015

 granica obszaru objętego uchwałą